

Bretagne, Finistère
Plabennec
Cléongar

Croix de Cléongar (Plabennec)

Références du dossier

Numéro de dossier : IA29133647

Date de l'enquête initiale : 2023

Date(s) de rédaction : 2023

Cadre de l'étude : enquête thématique régionale Inventaire des héritages militaires en Bretagne

Degré d'étude : étudié

Désignation

Dénomination : croix monumentale

Compléments de localisation

Milieu d'implantation : isolé

Références cadastrales :

Historique

La croix de Cléongar à Plabennec est datable du Haut Moyen Age. Elle était implantée originellement en bord de chemin/ route, sur la parcelle nommée "K[er]guelen P[ar]c ar Groas" (terre labourable), littéralement "Kerguelen Parc de la croix" (section 2, feuille 2, parcelle n° 768).

La parcelle contiguë nommée "Cleungar, Lannoc ar menez" (lande), "Cleungar, la lande de la montagne" (n° 767), abritait un enclos quadrangulaire d'époque indéterminée. Cet enclos a été recensé en 1992 par l'archéologue Marie-Yvane Daire et figure sur la carte archéologique nationale.

La croix a été déplacée dans les années 1970 lors du remembrement de la commune de Plabennec et l'enclos détruit lors de l'aménagement de la route.

Période(s) principale(s) : Haut Moyen Age

Période(s) secondaire(s) : 3e quart 20e siècle

Description

Cette croix monolithe en granite gris mesurant 1,5 m de hauteur est implantée sur un socle de plan carré. Ses bras sont courts. Des bosselures sont visibles sur la face. La hampe est brisée sous les bras de la croix.

Implantée à l'intersection vers le lieu-dit route de Cléongar, la croix a été déplacée de son emplacement d'origine.

Éléments descriptifs

Matériau(x) du gros-oeuvre, mise en oeuvre et revêtement : granite, pierre de taille

Dimensions

Mesures : h : 1,5 m (environ)

Précision dimensions :

Hauteur donnée par Yves-Pascal Castel.

Statut, intérêt et protection

Intérêt de l'œuvre : à signaler

Éléments remarquables : croix monumentale
Statut de la propriété : propriété de la commune (?)

Toponymie autour de Cléongar ou Cleungar

Les toponymes "Cléongar" (macrotoponyme) ou "Cleungar" (microtoponyme), issus des états de section du cadastre parcellaire de 1831, sont formés de "cléon", (kleon-/ klun) : forme altérée de "kleuz" qui signifie en breton "fossé avec talus", "retranchement (ancien)", "clôture de terre". En vieux breton : "clud" ; moyen breton : "cleuz" ; gallois : "clawdd" ; cornique : "cleth". Il s'agit d'un toponyme relativement fréquent en Basse-Bretagne. Le suffixe "gar", "car" pour "ker" signifierait le "lieu habité". Le toponyme appuie ici la présence de l'enclos quadrangulaire découvert en 1992 par Marie-Yvane Daire.

La croix de Cléongar pourrait être un marqueur de la présence de l'enclos mais aussi, marquer la limite occidentale de la seigneurie de **Lesquélen** (hypothèse). Léon Fleuriot (1923-1987), spécialiste des langues celtiques explique que les limites territoriales sont souvent marquées au Haut Moyen Age par le vieux breton "clud". De son côté, Francis Gourvil (1889-1984), linguiste, spécialiste des littératures celtiques précise que le toponyme "kleuz" s'appliquerait à des sites de retranchements antérieurs aux immigrations bretonnes des 5e et 6e siècles, c'est-à-dire des sites des époques gauloises ou gallo-romaines.

Références documentaires

Bibliographie

- **Atlas des croix et calvaires du Finistère**
CASTEL, Yves-Pascal. TANGUY, Bernard. LE MAITRE Pierre-Louis. IRIEN, Jo. **Atlas des croix et calvaires du Finistère**. Quimper : Société Archéologique du Finistère, 1980, 370 p.
Centre de Recherche Bretonne et Celtique, Bibliothèque Yves Le Gallo (Brest) : M-02459-00
- **Prospection inventaire archéologique. Les îles et le littoral. Arrière pays Léonard**
DAIRE, Marie-Yvane. **Prospection inventaire archéologique. Les îles et le littoral. Arrière pays Léonard**. Vol. 1, 1992, 140 p.
p. 70-72
Service Régional d'Archéologie (Bretagne)
- **Dictionnaire des noms de lieux bretons**
DESHAYES, Albert. **Dictionnaire des noms de lieux bretons**, Le Chasse-marée - Ar Men. Douarnenez, 1999, 605 pages.

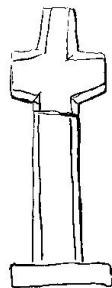
Multimedia

- **"Inventaire du patrimoine, onomastique et archéo-toponymie. 4. Cas pratique. Le site de Lesquélen à Plabennec : analyses et échanges"**
LÉCUIILLIER Guillaume (chargé d'études Inventaire du patrimoine). **"Inventaire du patrimoine, onomastique et archéo-toponymie. 4. Cas pratique. Le site de Lesquélen à Plabennec : analyses et échanges"**, diaporama du cours pour l'Université de Bretagne Occidentale Master 1 "Langues et Sociétés" : Langues et Cultures Celtiques en Contact, Unité d'enseignement 1, EC 3 : option moderne, ALGS813B, 1er février 2023.

Liens web

- Inventaire des croix et calvaires : commune de Plabennec : <https://societe-archeologique.du-finistere.org/croix/plabennec.html>

Illustrations



Dessin de la croix (Pierre-Yves Castel, 1980)
Phot. Yves-Pascal Castel
IVR53_20232905219NUCA




Vue générale
Phot. Guillaume Lécueillier
IVR53_20232905208NUCA



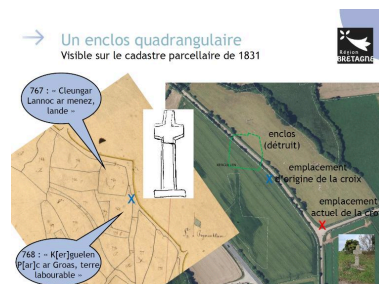
Vue générale
Phot. Guillaume Lécueillier
IVR53_20232905209NUCA



Vue de la signalétique
située à l'intersection
Phot. Guillaume Lécueillier
IVR53_20232905210NUCA



Vue du rapport de prospection
inventaire archéologique de
Marie-Yvane Daire (1992)
Phot. Guillaume Lécueillier
IVR53_20232905212NUCA



Vue de l'emplacement d'origine
de la croix (extrait du cadastre
parcellaire de 1831 avec
étude des microtoponymes et
orthophotographie de 2021)
Phot. Guillaume Lécueillier
IVR53_20232905211NUCA

Dossiers liés

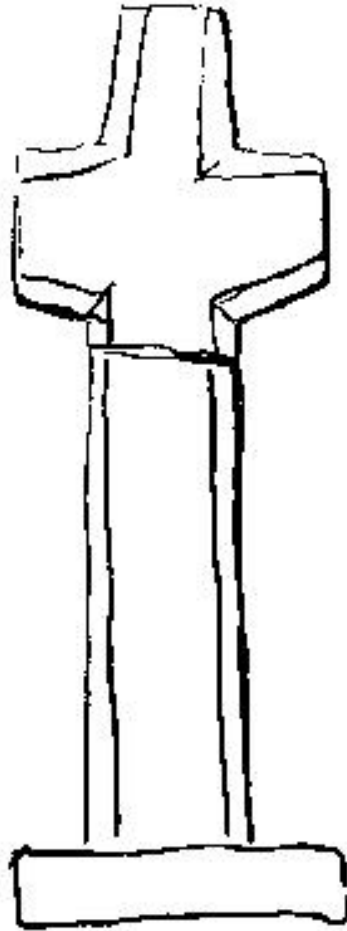
Oeuvre(s) contenue(s) :

Oeuvre(s) en rapport :

Site archéologique de Lesquélen : motte et basse-cour, La Salle (Plabennec) (IA29131523) Bretagne, Finistère, Plabennec, Lesquélen, La Salle

Auteur(s) du dossier : Guillaume Lécueillier

Copyright(s) : (c) Région Bretagne



Dessin de la croix (Pierre-Yves Castel, 1980)

Référence du document reproduit :

- **Atlas des croix et calvaires du Finistère. Société archéologique du Finistère**
CASTEL, Yves-Pascal. *Atlas des croix et calvaires du Finistère. Société archéologique du Finistère*, 1980,
Quimper, p. 65-67.
p. 65-67

IVR53_20232905219NUCA

Auteur de l'illustration : Yves-Pascal Castel

(c) Collection particulière

reproduction soumise à autorisation du titulaire des droits d'exploitation



Vue générale

IVR53_20232905208NUCA

Auteur de l'illustration : Guillaume Lécueillier

Date de prise de vue : 2023

(c) Région Bretagne

reproduction soumise à autorisation du titulaire des droits d'exploitation



Vue générale

IVR53_20232905209NUCA

Auteur de l'illustration : Guillaume Lécueillier

Date de prise de vue : 2023

(c) Région Bretagne

reproduction soumise à autorisation du titulaire des droits d'exploitation



Vue de la signalétique située à l'intersection

IVR53_20232905210NUCA

Auteur de l'illustration : Guillaume Lécueillier

Date de prise de vue : 2023


(c) Région Bretagne

reproduction soumise à autorisation du titulaire des droits d'exploitation

→ Un enclos quadrangulaire Découverte par prospection aérienne



- Marie-Yvane Daire, archéologue (directrice de recherche au CNRS)
- Prospection inventaire archéologique
- Les îles et le littoral. Arrière pays Léonard. Vol. 1, 1992



Vue du rapport de prospection inventaire archéologique de Marie-Yvane Daire (1992)

Référence du document reproduit :

- **Prospection inventaire archéologique. Les îles et le littoral. Arrière pays Léonard**
DAIRE, Marie-Yvane. **Prospection inventaire archéologique. Les îles et le littoral. Arrière pays Léonard.**
Vol. 1, 1992, 140 p.
Service Régional d'Archéologie (Bretagne)

IVR53_20232905212NUCA

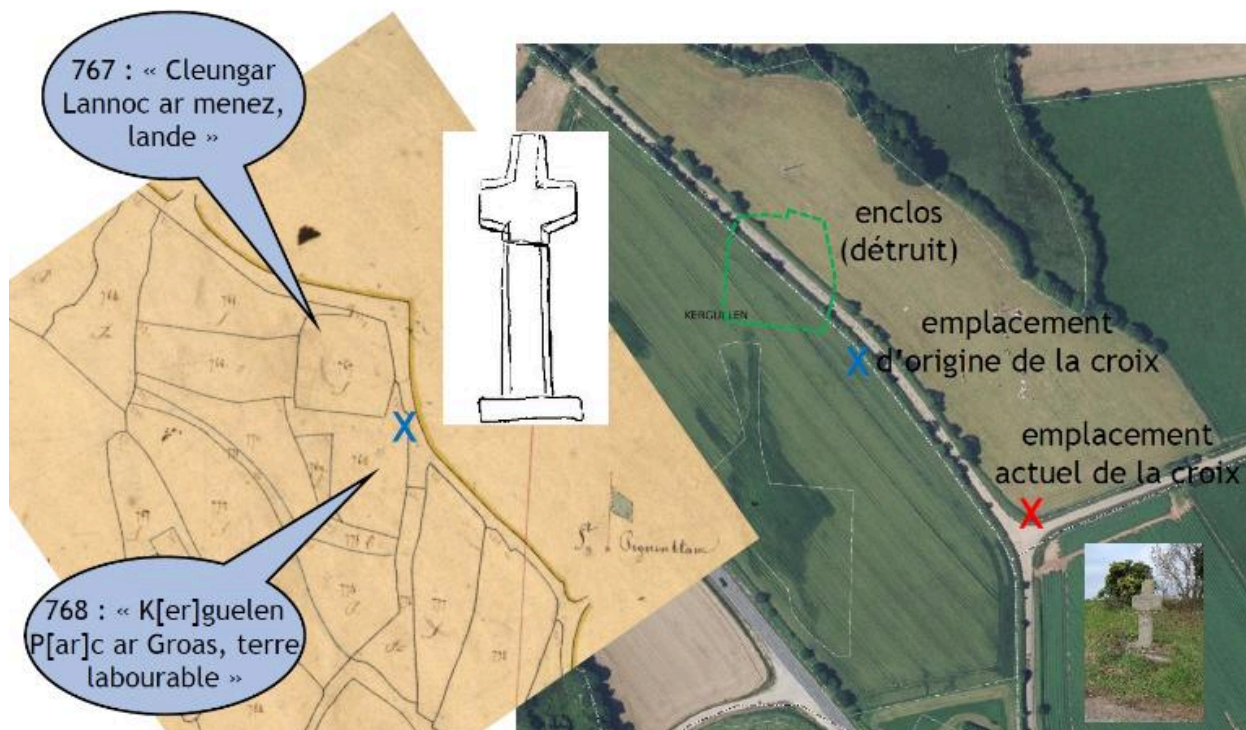
Auteur de l'illustration : Guillaume Lécueillier

Date de prise de vue : 2023

(c) Région Bretagne

reproduction soumise à autorisation du titulaire des droits d'exploitation

→ Un enclos quadrangulaire Visible sur le cadastre parcellaire de 1831



Vue de l'emplacement d'origine de la croix (extrait du cadastre parcellaire de 1831 avec étude des microtoponymes et orthophotographie de 2021)

Référence du document reproduit :

- **"Inventaire du patrimoine, onomastique et archéo-toponymie. 4. Cas pratique. Le site de Lesquélen à Plabennec : analyses et échanges"**
LÉCUILLIER Guillaume (chargé d'études Inventaire du patrimoine). **"Inventaire du patrimoine, onomastique et archéo-toponymie. 4. Cas pratique. Le site de Lesquélen à Plabennec : analyses et échanges"**, diaporama du cours pour l'Université de Bretagne Occidentale Master 1 "Langues et Sociétés" : Langues et Cultures Celtiques en Contact, Unité d'enseignement 1, EC 3 : option moderne, ALGS813B, 1er février 2023.

IVR53_20232905211NUCA

Auteur de l'illustration : Guillaume Lécueillier

Date de prise de vue : 2023

(c) Région Bretagne

reproduction soumise à autorisation du titulaire des droits d'exploitation