

Bretagne, Côtes-d'Armor
Saint-Brieuc
port du Légué

Pont et canal du Gouëdic (Saint-Brieuc)

Références du dossier

Numéro de dossier : IA22133767

Date de l'enquête initiale : 2026

Date(s) de rédaction : 2026

Cadre de l'étude : enquête thématique régionale Les ports de Bretagne

Degré d'étude : étudié

Désignation

Dénomination : pont, canal

Compléments de localisation

Milieu d'implantation :

Références cadastrales :

Historique

Le Gouëdic est le ruisseau qui parcourt la vallée éponyme. Il alimentait plusieurs moulins situés dans la vallée ainsi que le moulin Robert, dont l'emplacement du réservoir est actuellement celui des bassins de la station d'épuration.

Un premier pont, en charpente, avait été construit pour enjamber le Gouëdic lors de la construction du chemin de halage (1833) ; de cet aménagement il ne reste rien en raison de la construction du bassin à flot. Et ce d'autant, que le choix d'implanter le bassin à flot à l'emplacement du marais de Rohanet a nécessité de dévier le Gouëdic dont les alluvions auraient impactés la fonctionnalité du futur bassin. Ainsi, depuis 1847 le Gouëdic se déverse dans le Gouët en amont du bassin grâce à d'importants travaux de déroctage de la falaise. Le pont du Gouëdic est peu visible, le canal se trouvant entre deux bâtiments à usage portuaire.

Période(s) principale(s) : milieu 19e siècle

Description

Pont maçonné en granite comprenant 2 culées arrondies maçonnées et un mur maçonné en aval ; le canal du Gouëdic est longé de berges renforcées par des perrés de pierres sèches ; maçonnerie de protection et anti affouillement ; chaussée en enrobé.

La chaussée du "Quai Armez" passe au-dessus du Gouëdic.

Éléments descriptifs

Matériau(x) du gros-oeuvre, mise en oeuvre et revêtement : granite, pierre de taille

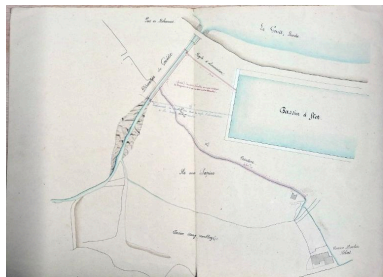
Dimensions

Mesures : l : 33 m ; la : 12,5 m

Statut, intérêt et protection

Statut de la propriété : propriété de la région


Illustrations




Plan de situation de l'alimentation du bassin par les eaux du Gouëdic, plan dressé par l'ingénieur De La Tribonnière, 31 octobre 1859
Repro. Erwana L'Haridon
IVR53_20262210198NUCA



Pont du Gouëdic à proximité du pont tournant
Phot. Erwana L'Haridon
IVR53_20262210088NUCA



La rivière et le pont du Gouëdic
Phot. Erwana L'Haridon
IVR53_20262210257NUCA



La rivière du Gouëdic dans son tracé depuis 1847
Phot. Erwana L'Haridon
IVR53_20262210258NUCA

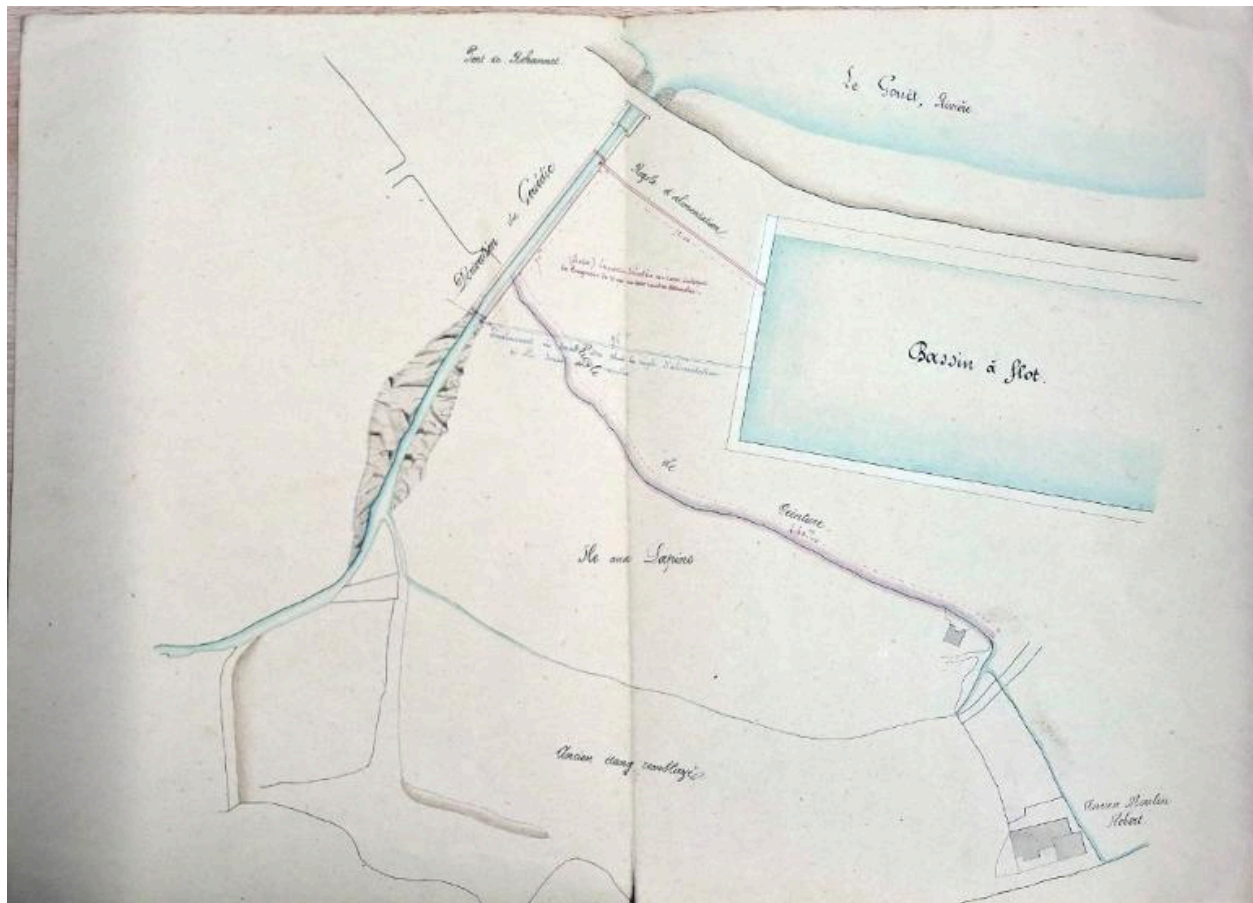
Dossiers liés

Oeuvre(s) contenue(s) :

Oeuvre(s) en rapport :

Le site portuaire de Saint-Brieuc-Le Légué (Saint-Brieuc, Plérin) TRAVAIL EN COURS (IA22133762) Bretagne, Côtes-d'Armor, Saint-Brieuc, Le Légué

Auteur(s) du dossier : Erwana L'Haridon
Copyright(s) : (c) Région Bretagne



Plan de situation de l'alimentation du bassin par les eaux du Gouëdic, plan dressé par l'ingénieur De La Tribonnière, 31 octobre 1859

Référence du document reproduit :

- **Alimentation du bassin à flot par le Gouëdic**
S supp. 109, alimentation du bassin à flot par le Gouëdic
Archives départementales des Côtes-d'Armor : S supp. 109

IVR53_20262210198NUCA

Auteur de l'illustration (reproduction) : Erwana L'Haridon

Date de prise de vue : 2026

(c) Conseil départemental des Côtes-d'Armor
reproduction soumise à autorisation du titulaire des droits d'exploitation



Pont du Gouëdic à proximité du pont tournant


IVR53_20262210088NUCA

Auteur de l'illustration : Erwana L'Haridon

Date de prise de vue : 2026

(c) Région Bretagne

reproduction soumise à autorisation du titulaire des droits d'exploitation




La rivière et le pont du Gouëdic

IVR53_20262210257NUCA

Auteur de l'illustration : Erwana L'Haridon

(c) Région Bretagne

reproduction soumise à autorisation du titulaire des droits d'exploitation



La rivière du Gouëdic dans son tracé depuis 1847

IVR53_20262210258NUCA

Auteur de l'illustration : Erwana L'Haridon

(c) Région Bretagne

reproduction soumise à autorisation du titulaire des droits d'exploitation