

Bretagne, Finistère
Brest
Arsenal
quai des Vivres

Immeuble des subsistances : magasin aux vins puis boulangerie, quai des Vivres, Arsenal (Brest)

Références du dossier

Numéro de dossier : IA29001873
Date de l'enquête initiale : 2005
Date(s) de rédaction : 2005
Cadre de l'étude : enquête thématique régionale Inventaire des fortifications littorales de Bretagne
Degré d'étude : étudié

Désignation

Dénomination : boulangerie, four
Appellation : Boulangerie des 11 fours
Destinations successives : immeuble

Compléments de localisation

Milieu d'implantation : en ville
Réseau hydrographique : la Penfeld
Références cadastrales :

Historique

Période(s) principale(s) : 4e quart 17e siècle, 3e quart 18e siècle
Période(s) secondaire(s) : 2e quart 20e siècle
Dates : 1693 (daté par source), 1768 (daté par travaux historiques)
Auteur(s) de l'oeuvre : Antoine Choquet de Lindu (ingénieur militaire, attribution par travaux historiques)
Personne(s) liée(s) à l'histoire de l'oeuvre : Louis XV (personnage célèbre, attribution par travaux historiques), Louis XVI (personnage célèbre, attribution par travaux historiques)

Description

Éléments descriptifs

Matériau(x) du gros-oeuvre, mise en oeuvre et revêtement : granite ; schiste ; moellon
Matériau(x) de couverture : ardoise
Plan : plan rectangulaire régulier

Typologies et état de conservation

État de conservation : remanié

Statut, intérêt et protection

Il s'agit d'un site en terrain militaire : l'accès est interdit sans autorisation préalable.
Intérêt de l'oeuvre : à signaler
Statut de la propriété : propriété de l'Etat

Références documentaires

Documents d'archive

- **Plan partiel du quartier de Recouvrance [1682]**
Collection Nivart. MS144_243. Plan partiel du quartier de Recouvrance. Envoyé par M. de Seuil. Plan, support papier, 0,548 x 0,343 mètre, 4e quart 17e siècle, 16 janvier 1682.
Service Historique de la Défense du Château de Vincennes : SHDMD07001915_P
- **Arsenal : plan, profil et élévation du magasin à faire pour les vivres [1684] au port de Brest du côté de Recouvrance à la pointe joignant les trois autres**
Collection Nivart. MS144_528. Arsenal : plan, profil et élévation du magasin à faire pour les vivres au port de Brest du côté de Recouvrance à la pointe joignant les trois autres. Envoyé à Paris le 24 novembre 1684. Plan, support papier, 0,505 x 0,331 mètre, 4e quart 17e siècle, 1684.
Service Historique de la Défense du Château de Vincennes : SHDMD07002463_P
- **Plan en relief. Élévations des établissements maritimes du port de Brest [1807]**
Plan en relief. Élévations des établissements maritimes du port de Brest, année 1807.
Musée des Plans-reliefs de Paris : Article IV, n° 126

Bibliographie

- **Pierres de mer, "Le patrimoine immobilier de la Marine nationale" [1996]**
COLLECTIF (sous la dir. de la Commission du patrimoine de la marine et du service des travaux immobiliers maritimes avec le concours du service historique de la Marine). **Pierres de mer, "Le patrimoine immobilier de la Marine nationale"**. Paris, Association pour le Développement et la Diffusion de l'Information Militaire, collection : les Armes et les Hommes, 1996.

Annexe 1

L'immeuble des subsistances : les anciennes boulangeries in Pierres de mer, « Le patrimoine immobilier de la Marine nationale ». Collectif sous la dir. de la Commission du patrimoine de la Marine et du Service des Travaux immobiliers maritimes avec le concours du Service historique de la Marine, Paris, Association pour le Développement et la Diffusion de l'Information Militaire, 1996, collection : les Armes et les Hommes.

"Le biscuit de mer constitua pendant longtemps la base de l'ordinaire du marin : une campagne de six mois nécessitait 1300 quintaux pour 650 hommes à bord d'un vaisseau de 74 canons armé en guerre. Il fallait disposer à la fois de boulangeries et de soutes pour stocker le biscuit fabriqué. Des boulangeries existaient dans l'anse Saupin et dans l'anse du Moulin à poudre, mais les principales se trouvaient sur le quai des Vivres, face au château de Brest. Chaque édifice comportait des fours au rez-de-chaussée et des soutes dans les deux étages supérieurs, pour maintenir le biscuit au sec. Trois bâtiments, construits ou réhabilités par Choquet de Lindu à partir de 1768, étiraient leurs façades le long du quai des Vivres : au nord, près du quai Jean-Bart, la "boulangerie des 14 fours" ; au sud la "boulangerie des 20 fours" ; au centre, la "boulangerie des 11 fours", ancien magasin aux vins construit en 1693. L'actuel bâtiment des subsistances est un vestige de cette boulangerie.

L'édifice dont il ne reste que la partie sud, a été profondément remanié. Il n'en est pas moins un précieux témoin de l'arsenal du 18e siècle : la façade a gardé son allure d'origine, malgré la modification de la toiture. La voûte du rez-de-chaussée, dont il ne reste plus que six des onze travées primitives, s'appuie sur des piliers massifs de un mètre de côté et les bouches des fours sont toujours visibles".

Annexe 2

20082910478NUCA : Service Historique de la Défense, Château de Vincennes. Fonds de la Marine, SHDMD07001915_P.

20082910479NUCA : Service Historique de la Défense, Château de Vincennes. Fonds de la Marine, SHDMD07002463_P.

20072906803NUCA : Archives municipales et communautaires, Brest, FRAC029019_5Fi01113_01_02.

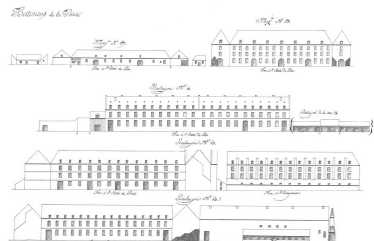
20062907226NUCA : Musée des Plans-reliefs, Paris, Article 4, n° 126.

20062907229NUCA : Musée des Plans-reliefs, Paris, Article 4, n° 126.


Illustrations



Plan partiel du quartier de Recouvrance montrant ce qui appartient au Roi : magasin à poudre, corps de garde, magasins des vivres, les fours etc. Envoyé par M. de Seuil. 16 janvier 1682
Repro. Service Historique de la Défense, Autr.
Pierre Chertemps de Seuil
IVR53_20082910478NUCA



Suite des établissements maritimes, côté de Recouvrance, année 1807. Bâtiments de la Pointe. Magasins n° 57 et n° 58. Boulangeries n° 61 et n° 63
Repro. Christian Carlet,
Repro. Guillaume Lécueillier,
Autr. Boitard aîné
IVR53_20062907226NUCA



Vue de l'immeuble des subsistances faisant face au château : magasin aux vins puis boulangerie
Phot. Guillaume Lécueillier
IVR53_20062906981NUCA

Plan, profil et élévation du magasin à faire pour les vivres et fours au port de Brest du côté de Recouvrance à la pointe joignant les trois autres. Envoyé à Paris le 24 novembre 1684
Repro. Service Historique de la Défense, Autr. Auteur inconnu
IVR53_20082910479NUCA



Suite des établissements maritimes, côté de Recouvrance, année 1807. Bâtiments de la Pointe. Boulangerie, n° 63 (face à l'entrée du port, face à l'escarpement)
Repro. Christian Carlet,
Repro. Guillaume Lécueillier,
Autr. Boitard aîné
IVR53_20062907229NUCA



Vue de l'immeuble des subsistances faisant face au château : magasin aux vins puis boulangerie
Phot. Guillaume Lécueillier
IVR53_20062906982NUCA



Détail du plan de Brest et de ses environs, relatif aux projets pour l'agrandissement de l'enceinte, 1790 par Jean-Nicolas Desandrouins (ingénieur, directeur à Brest des places de Bretagne)
Repro. Archives municipales et communautaires. Brest Métropole Océane, Autr.
Jean-Nicolas Desandrouins
IVR53_20072906803NUCA



Vue de l'immeuble des subsistances faisant face au château : magasin aux vins puis boulangerie
Phot. Guillaume Lécueillier
IVR53_20042904278NUCA



Vue de l'immeuble des subsistances faisant face au château : magasin aux vins puis boulangerie
Phot. Guillaume Lécueillier
IVR53_20072906802NUCA




Vue de l'immeuble des subsistances
faisant face au château : magasin
aux vins puis boulangerie
Phot. Guillaume Lécueillier
IVR53_20072906770NUCA



Vue de l'immeuble des subsistances
faisant face au château : magasin
aux vins puis boulangerie
Phot. Guillaume Lécueillier
IVR53_20072906771NUCA



Vue de l'immeuble des subsistances
faisant face au château : magasin
aux vins puis boulangerie
Phot. Guillaume Lécueillier
IVR53_20072906772NUCA



Vue de l'immeuble des subsistances
faisant face au château : magasin
aux vins puis boulangerie
Phot. Guillaume Lécueillier
IVR53_20072906773NUCA



Vue de l'immeuble des subsistances
faisant face au château : magasin
aux vins puis boulangerie
Phot. Guillaume Lécueillier
IVR53_20072906774NUCA




Vue de l'immeuble des subsistances
faisant face au château : magasin
aux vins puis boulangerie
Phot. Guillaume Lécueillier
IVR53_20072906775NUCA



Vue de l'immeuble des subsistances
faisant face au château : magasin
aux vins puis boulangerie
Phot. Guillaume Lécueillier




Vue de l'immeuble des subsistances
faisant face au château : magasin
aux vins puis boulangerie
Phot. Guillaume Lécueillier



Vue de l'immeuble des subsistances
faisant face au château : magasin
aux vins puis boulangerie
Phot. Guillaume Lécueillier

IVR53_20072906776NUCA



Vue de l'immeuble des subsistances
faisant face au château : magasin
aux vins puis boulangerie
Phot. Guillaume Lécueillier
IVR53_20072906779NUCA

IVR53_20072906777NUCA




Vue de l'immeuble des subsistances
faisant face au château : magasin
aux vins puis boulangerie
Phot. Guillaume Lécueillier
IVR53_20072906780NUCA

IVR53_20072906778NUCA




Vue de l'immeuble des subsistances
faisant face au château : magasin
aux vins puis boulangerie
Phot. Guillaume Lécueillier
IVR53_20072906781NUCA



Vue de l'immeuble des subsistances
faisant face au château : magasin
aux vins puis boulangerie
Phot. Guillaume Lécueillier
IVR53_20072906782NUCA



Vue de l'immeuble des subsistances
faisant face au château : magasin
aux vins puis boulangerie
Phot. Guillaume Lécueillier
IVR53_20072906783NUCA



Vue de l'immeuble des subsistances
faisant face au château : magasin
aux vins puis boulangerie
Phot. Guillaume Lécueillier
IVR53_20072906784NUCA




Vue de l'immeuble des subsistances
faisant face au château : magasin
aux vins puis boulangerie
Phot. Guillaume Lécueillier
IVR53_20072906785NUCA



Vue de l'immeuble des subsistances
faisant face au château : magasin
aux vins puis boulangerie
Phot. Guillaume Lécueillier
IVR53_20072906786NUCA




Vue de l'immeuble des subsistances
faisant face au château : magasin
aux vins puis boulangerie
Phot. Guillaume Lécueillier
IVR53_20072906787NUCA



Vue de l'immeuble des subsistances
faisant face au château : magasin
aux vins puis boulangerie
Phot. Guillaume Lécueillier
IVR53_20072906788NUCA



Vue de l'immeuble des subsistances
faisant face au château : magasin
aux vins puis boulangerie
Phot. Guillaume Lécueillier
IVR53_20072906789NUCA




Vue de l'immeuble des subsistances
faisant face au château : magasin
aux vins puis boulangerie
Phot. Guillaume Lécueillier
IVR53_20072906790NUCA



Vue de l'immeuble des subsistances
faisant face au château : magasin
aux vins puis boulangerie
Phot. Guillaume Lécueillier
IVR53_20072906791NUCA




Vue de l'immeuble des subsistances
faisant face au château : magasin
aux vins puis boulangerie
Phot. Guillaume Lécueillier
IVR53_20072906792NUCA



Vue de l'immeuble des subsistances
faisant face au château : magasin
aux vins puis boulangerie
Phot. Guillaume Lécueillier
IVR53_20072906793NUCA



Vue de l'immeuble des subsistances
faisant face au château : magasin
aux vins puis boulangerie
Phot. Guillaume Lécueillier
IVR53_20072906794NUCA



Vue de l'immeuble des subsistances
faisant face au château : magasin
aux vins puis boulangerie
Phot. Guillaume Lécueillier
IVR53_20072906795NUCA




Vue de l'immeuble des subsistances
faisant face au château : magasin
aux vins puis boulangerie
Phot. Guillaume Lécueillier
IVR53_20072906796NUCA



Vue de l'immeuble des subsistances
faisant face au château : magasin
aux vins puis boulangerie
Phot. Guillaume Lécueillier



Vue de l'immeuble des subsistances
faisant face au château : magasin
aux vins puis boulangerie
Phot. Guillaume Lécueillier



Vue de l'immeuble des subsistances
faisant face au château : magasin
aux vins puis boulangerie
Phot. Guillaume Lécueillier
IVR53_20072906799NUCA

IVR53_20072906797NUCA



Vue de l'immeuble des subsistances
faisant face au château : magasin
aux vins puis boulangerie
Phot. Guillaume Lécueillier
IVR53_20072906800NUCA

IVR53_20072906798NUCA



Vue de l'immeuble des subsistances
faisant face au château : magasin
aux vins puis boulangerie
Phot. Guillaume Lécueillier
IVR53_20072906801NUCA

Dossiers liés

Oeuvre(s) contenue(s) :

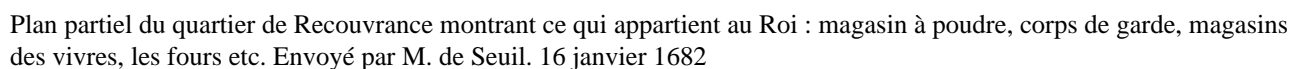
Oeuvre(s) en rapport :

Arsenal de Brest (IA29001847) Bretagne, Finistère, Brest, Enceinte de l'Arsenal

Rives et quais de la Penfeld (Brest) (IA29001883) Bretagne, Finistère, Brest, Penfeld,

Auteur(s) du dossier : Guillaume Lécueillier

Copyright(s) : (c) Inventaire général ; (c) Association Pour l'Inventaire de Bretagne



- **Plan partiel du quartier de Recouvrance [1682]**

Service Historique de la Défense du Château de Vincennes : SHDMD07001915_P

reproduction interdite

Plan, profil et élévation du magasin à faire pour les vivres et fours au port de Brest du côté de Recouvrance à la pointe joignant les trois autres. Envoyé à Paris le 24 novembre 1684

Référence du document reproduit :

- **Arsenal : plan, profil et élévation du magasin à faire pour les vivres [1684] au port de Brest du côté de Recouvrance à la pointe joignant les trois autres**

Collection Nivart. MS144_528. Arsenal : plan, profil et élévation du magasin à faire pour les vivres au port de Brest du côté de Recouvrance à la pointe joignant les trois autres. Envoyé à Paris le 24 novembre 1684. Plan, support papier, 0,505 x 0,331 mètre, 4e quart 17e siècle, 1684.

Service Historique de la Défense du Château de Vincennes : SHDMD07002463_P

IVR53_20082910479NUCA

Auteur de l'illustration (reproduction) : Service Historique de la Défense

Auteur du document reproduit : Auteur inconnu

Technique de relevé : relevé manuel ;

(c) Service historique de la Défense

reproduction interdite



Détail du plan de Brest et de ses environs, relatif aux projets pour l'agrandissement de l'enceinte, 1790 par Jean-Nicolas Desandrouins (ingénieur, directeur à Brest des places de Bretagne)

IVR53_20072906803NUCA

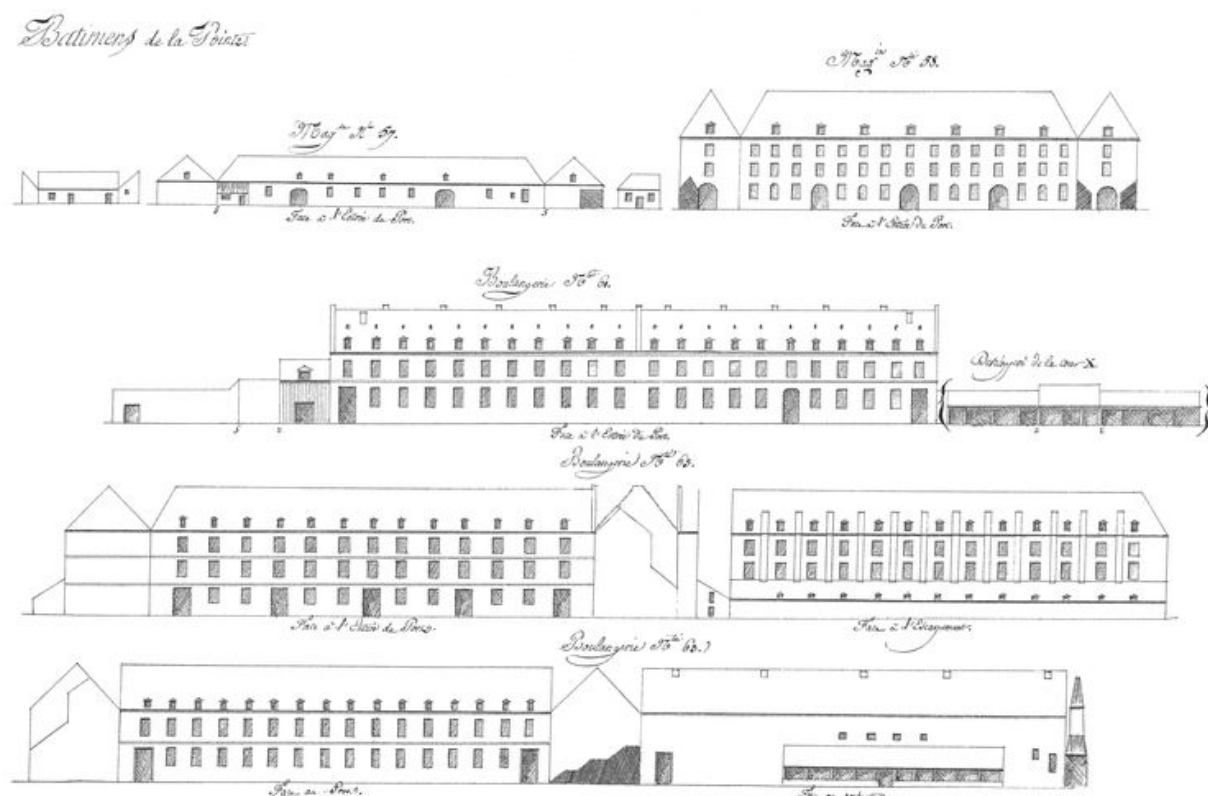
Auteur de l'illustration (reproduction) : Archives municipales et communautaires. Brest Métropole Océane

Auteur du document reproduit : Jean-Nicolas Desandrouins

Technique de relevé : relevé manuel ;

(c) Brest Métropole Océane

reproduction soumise à autorisation du titulaire des droits d'exploitation



Suite des établissements maritimes, côté de Recouvrance, année 1807. Bâtiments de la Pointe. Magasins n° 57 et n° 58. Boulangeries n° 61 et n° 63

Référence du document reproduit :

- **Plan en relief. Élévations des établissements maritimes du port de Brest [1807]**
Plan en relief. Élévations des établissements maritimes du port de Brest, année 1807.
Musée des Plans-reliefs de Paris : Article IV, n° 126

IVR53_20062907226NUCA

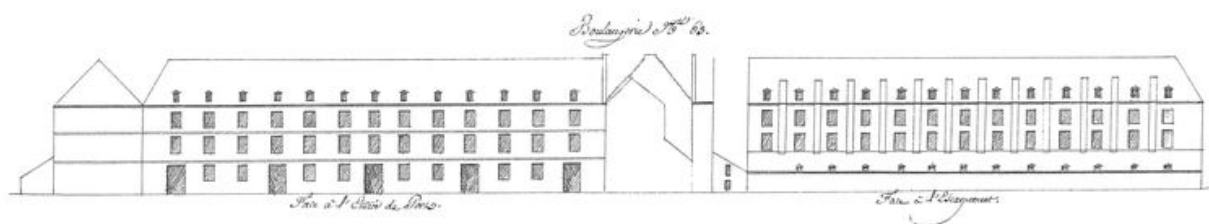
Auteur de l'illustration (reproduction) : Christian Carlet, Auteur de l'illustration (reproduction) : Guillaume Lécueillier

Auteur du document reproduit : Boitard aîné

Technique de relevé : relevé manuel ; Échelle : 1/600.

(c) Inventaire général, ADAGP

reproduction soumise à autorisation du titulaire des droits d'exploitation



Suite des établissements maritimes, côté de Recouvrance, année 1807. Bâtiments de la Pointe. Boulangerie, n° 63 (face à l'entrée du port, face à l'escarpement)

Référence du document reproduit :

- **Plan en relief. Élévations des établissements maritimes du port de Brest [1807]**
Plan en relief. Élévations des établissements maritimes du port de Brest, année 1807.
Musée des Plans-reliefs de Paris : Article IV, n° 126

IVR53_20062907229NUCA

Auteur de l'illustration (reproduction) : Christian Carlet, Auteur de l'illustration (reproduction) : Guillaume Lécueillier

Auteur du document reproduit : Boitard aîné

Technique de relevé : relevé manuel ; Échelle : 1/600.

(c) Inventaire général, ADAGP

reproduction soumise à autorisation du titulaire des droits d'exploitation



Vue de l'immeuble des subsistances faisant face au château : magasin aux vins puis boulangerie

IVR53_20042904278NUCA

Auteur de l'illustration : Guillaume Lécueillier

Date de prise de vue : 2004

(c) Inventaire général, ADAGP

reproduction soumise à autorisation du titulaire des droits d'exploitation



Vue de l'immeuble des subsistances faisant face au château : magasin aux vins puis boulangerie

IVR53_20062906981NUCA

Auteur de l'illustration : Guillaume Lécueillier

(c) Inventaire général, ADAGP

reproduction soumise à autorisation du titulaire des droits d'exploitation



Vue de l'immeuble des subsistances faisant face au château : magasin aux vins puis boulangerie

IVR53_20062906982NUCA

Auteur de l'illustration : Guillaume Lécueillier

(c) Inventaire général, ADAGP

reproduction soumise à autorisation du titulaire des droits d'exploitation



Vue de l'immeuble des subsistances faisant face au château : magasin aux vins puis boulangerie

IVR53_20072906802NUCA

Auteur de l'illustration : Guillaume Lécueillier

(c) Région Bretagne

reproduction soumise à autorisation du titulaire des droits d'exploitation



Vue de l'immeuble des subsistances faisant face au château : magasin aux vins puis boulangerie

IVR53_20072906770NUCA

Auteur de l'illustration : Guillaume Lécueillier

(c) Région Bretagne

reproduction soumise à autorisation du titulaire des droits d'exploitation



Vue de l'immeuble des subsistances faisant face au château : magasin aux vins puis boulangerie

IVR53_20072906771NUCA

Auteur de l'illustration : Guillaume Lécueillier

(c) Région Bretagne

reproduction soumise à autorisation du titulaire des droits d'exploitation



Vue de l'immeuble des subsistances faisant face au château : magasin aux vins puis boulangerie

IVR53_20072906772NUCA

Auteur de l'illustration : Guillaume Lécueillier

(c) Région Bretagne

reproduction soumise à autorisation du titulaire des droits d'exploitation



Vue de l'immeuble des subsistances faisant face au château : magasin aux vins puis boulangerie

IVR53_20072906773NUCA

Auteur de l'illustration : Guillaume Lécueillier

(c) Région Bretagne

reproduction soumise à autorisation du titulaire des droits d'exploitation



Vue de l'immeuble des subsistances faisant face au château : magasin aux vins puis boulangerie

IVR53_20072906774NUCA

Auteur de l'illustration : Guillaume Lécueillier

(c) Région Bretagne

reproduction soumise à autorisation du titulaire des droits d'exploitation



Vue de l'immeuble des subsistances faisant face au château : magasin aux vins puis boulangerie

IVR53_20072906775NUCA

Auteur de l'illustration : Guillaume Lécueillier

(c) Région Bretagne

reproduction soumise à autorisation du titulaire des droits d'exploitation



Vue de l'immeuble des subsistances faisant face au château : magasin aux vins puis boulangerie

IVR53_20072906776NUCA

Auteur de l'illustration : Guillaume Lécueillier

(c) Région Bretagne

reproduction soumise à autorisation du titulaire des droits d'exploitation




Vue de l'immeuble des subsistances faisant face au château : magasin aux vins puis boulangerie

IVR53_20072906777NUCA

Auteur de l'illustration : Guillaume Lécueillier

(c) Région Bretagne

reproduction soumise à autorisation du titulaire des droits d'exploitation




Vue de l'immeuble des subsistances faisant face au château : magasin aux vins puis boulangerie

IVR53_20072906778NUCA

Auteur de l'illustration : Guillaume Lécueillier

(c) Région Bretagne

reproduction soumise à autorisation du titulaire des droits d'exploitation




Vue de l'immeuble des subsistances faisant face au château : magasin aux vins puis boulangerie

IVR53_20072906779NUCA

Auteur de l'illustration : Guillaume Lécueillier

(c) Région Bretagne

reproduction soumise à autorisation du titulaire des droits d'exploitation



Vue de l'immeuble des subsistances faisant face au château : magasin aux vins puis boulangerie

IVR53_20072906780NUCA

Auteur de l'illustration : Guillaume Lécueillier

(c) Région Bretagne

reproduction soumise à autorisation du titulaire des droits d'exploitation



Vue de l'immeuble des subsistances faisant face au château : magasin aux vins puis boulangerie

IVR53_20072906781NUCA

Auteur de l'illustration : Guillaume Lécueillier

(c) Région Bretagne

reproduction soumise à autorisation du titulaire des droits d'exploitation



Vue de l'immeuble des subsistances faisant face au château : magasin aux vins puis boulangerie

IVR53_20072906782NUCA

Auteur de l'illustration : Guillaume Lécueillier

(c) Région Bretagne

reproduction soumise à autorisation du titulaire des droits d'exploitation




Vue de l'immeuble des subsistances faisant face au château : magasin aux vins puis boulangerie

IVR53_20072906783NUCA

Auteur de l'illustration : Guillaume Lécueillier

(c) Région Bretagne

reproduction soumise à autorisation du titulaire des droits d'exploitation



Vue de l'immeuble des subsistances faisant face au château : magasin aux vins puis boulangerie

IVR53_20072906784NUCA

Auteur de l'illustration : Guillaume Lécueillier

(c) Région Bretagne

reproduction soumise à autorisation du titulaire des droits d'exploitation



Vue de l'immeuble des subsistances faisant face au château : magasin aux vins puis boulangerie

IVR53_20072906785NUCA

Auteur de l'illustration : Guillaume Lécueillier

(c) Région Bretagne

reproduction soumise à autorisation du titulaire des droits d'exploitation



Vue de l'immeuble des subsistances faisant face au château : magasin aux vins puis boulangerie

IVR53_20072906786NUCA

Auteur de l'illustration : Guillaume Lécueillier

(c) Région Bretagne

reproduction soumise à autorisation du titulaire des droits d'exploitation



Vue de l'immeuble des subsistances faisant face au château : magasin aux vins puis boulangerie

IVR53_20072906787NUCA

Auteur de l'illustration : Guillaume Lécueillier

(c) Région Bretagne

reproduction soumise à autorisation du titulaire des droits d'exploitation




Vue de l'immeuble des subsistances faisant face au château : magasin aux vins puis boulangerie

IVR53_20072906788NUCA

Auteur de l'illustration : Guillaume Lécueillier

(c) Région Bretagne

reproduction soumise à autorisation du titulaire des droits d'exploitation



Vue de l'immeuble des subsistances faisant face au château : magasin aux vins puis boulangerie

IVR53_20072906789NUCA

Auteur de l'illustration : Guillaume Lécueillier

(c) Région Bretagne

reproduction soumise à autorisation du titulaire des droits d'exploitation



Vue de l'immeuble des subsistances faisant face au château : magasin aux vins puis boulangerie

IVR53_20072906790NUCA

Auteur de l'illustration : Guillaume Lécueillier

(c) Région Bretagne

reproduction soumise à autorisation du titulaire des droits d'exploitation



Vue de l'immeuble des subsistances faisant face au château : magasin aux vins puis boulangerie

IVR53_20072906791NUCA

Auteur de l'illustration : Guillaume Lécueillier

(c) Région Bretagne

reproduction soumise à autorisation du titulaire des droits d'exploitation



Vue de l'immeuble des subsistances faisant face au château : magasin aux vins puis boulangerie

IVR53_20072906792NUCA

Auteur de l'illustration : Guillaume Lécueillier

(c) Région Bretagne

reproduction soumise à autorisation du titulaire des droits d'exploitation



Vue de l'immeuble des subsistances faisant face au château : magasin aux vins puis boulangerie

IVR53_20072906793NUCA

Auteur de l'illustration : Guillaume Lécueillier

(c) Région Bretagne

reproduction soumise à autorisation du titulaire des droits d'exploitation



Vue de l'immeuble des subsistances faisant face au château : magasin aux vins puis boulangerie

IVR53_20072906794NUCA

Auteur de l'illustration : Guillaume Lécueillier

(c) Région Bretagne

reproduction soumise à autorisation du titulaire des droits d'exploitation



Vue de l'immeuble des subsistances faisant face au château : magasin aux vins puis boulangerie

IVR53_20072906795NUCA

Auteur de l'illustration : Guillaume Lécueillier

(c) Région Bretagne

reproduction soumise à autorisation du titulaire des droits d'exploitation



Vue de l'immeuble des subsistances faisant face au château : magasin aux vins puis boulangerie

IVR53_20072906796NUCA

Auteur de l'illustration : Guillaume Lécueillier

(c) Région Bretagne

reproduction soumise à autorisation du titulaire des droits d'exploitation



Vue de l'immeuble des subsistances faisant face au château : magasin aux vins puis boulangerie

IVR53_20072906797NUCA

Auteur de l'illustration : Guillaume Lécueillier

(c) Région Bretagne

reproduction soumise à autorisation du titulaire des droits d'exploitation



Vue de l'immeuble des subsistances faisant face au château : magasin aux vins puis boulangerie

IVR53_20072906798NUCA

Auteur de l'illustration : Guillaume Lécueillier

(c) Région Bretagne

reproduction soumise à autorisation du titulaire des droits d'exploitation



Vue de l'immeuble des subsistances faisant face au château : magasin aux vins puis boulangerie

IVR53_20072906799NUCA

Auteur de l'illustration : Guillaume Lécueillier

(c) Région Bretagne

reproduction soumise à autorisation du titulaire des droits d'exploitation



Vue de l'immeuble des subsistances faisant face au château : magasin aux vins puis boulangerie

IVR53_20072906800NUCA

Auteur de l'illustration : Guillaume Lécueillier

(c) Région Bretagne

reproduction soumise à autorisation du titulaire des droits d'exploitation



Vue de l'immeuble des subsistances faisant face au château : magasin aux vins puis boulangerie

IVR53_20072906801NUCA

Auteur de l'illustration : Guillaume Lécueillier

(c) Région Bretagne

reproduction soumise à autorisation du titulaire des droits d'exploitation