

Bretagne, Ille-et-Vilaine
La Chapelle-Chaussée
1-3 Chemin de Ronde

Château, 1-3 Chemin de Ronde (La Chapelle-Chaussée)

Références du dossier

Numéro de dossier : IA00007913

Date de l'enquête initiale : 1986

Date(s) de rédaction : 1986, 2004

Cadre de l'étude : inventaire topographique Bécherel, enquête thématique régionale Inventaire des châteaux du 19e siècle en Bretagne

Degré d'étude : étudié

Référence du dossier Monument Historique : PA00090521

Désignation

Dénomination : château

Parties constituantes non étudiées : communs, ferme, logement

Compléments de localisation

Milieu d'implantation : en village

Références cadastrales : 1983. B1 86, 87, 88

Historique

Château reconstruit 4e quart 16e siècle ; fenêtres et lucarnes mur est reperçées au 17e siècle ; façade sud reconstruite en 1834 (daté par source) par Louis Richelot.

Période(s) principale(s) : 4e quart 16e siècle, 17e siècle, 2e quart 19e siècle

Dates : 1834 (daté par source)

Auteur(s) de l'oeuvre : Louis Guy Richelot (architecte,)

Description

Éléments descriptifs

Matériau(x) du gros-oeuvre, mise en oeuvre et revêtement : granite ; calcaire ; pierre de taille ; moellon

Matériau(x) de couverture : ardoise

Étage(s) ou vaisseau(x) : 1 étage carré, étage de comble

Élévations extérieures : élévation à travées

Type(s) de couverture : toit à longs pans ; toit en pavillon ; bulbe ; noue

Escaliers : escalier dans-oeuvre : escalier tournant à retours sans jour

Typologies et état de conservation

Typologies : charpente à chevrons portant ferme

Décor

Techniques : sculpture

Statut, intérêt et protection

Intérêt de l'œuvre : à signaler

Protections : inscrit MH, 1966/07/11

Statut de la propriété : propriété d'une personne privée

Liens web

- Lien vers la base Architecture Mérimée (notice Monuments Historiques) : http://www.culture.gouv.fr/public/mistral/merimee_fr?ACTION=CHERCHER&FIELD_98=REF&VALUE_98=PA00090521

Annexe 1

Informations complémentaires : dossier d'archivage de 1984 :

[Lien PDF](#)

Annexe 2

19853501712X : Château, La Chapelle-Chaussée
19853501713X : Château, La Chapelle-Chaussée
19853501714X : Château, La Chapelle-Chaussée
19853501729X : Château, La Chapelle-Chaussée
19853501730X : Château, La Chapelle-Chaussée
19853501731X : Château, La Chapelle-Chaussée
19853501732X : Château, La Chapelle-Chaussée
19853501733X : Château, La Chapelle-Chaussée
19853501710X : Château, La Chapelle-Chaussée
19883500129X : Archives départementales d'Ille-et-Vilaine, 8Fi.
19883500762XB : Archives départementales d'Ille-et-Vilaine, 8Fi.

Illustrations

Plan au sol, premier projet
de transformation (Fonds
privé), vue générale.

Phot. Guy Artur, Phot.

Norbert Lambart, Phot. Auteur
inconnu, Autr. Louis Richelot
IVR53_19853501712X

Elévations, premier projet
(Fonds privé), vue générale.

Phot. Guy Artur, Phot.

Norbert Lambart, Phot. Auteur
inconnu, Autr. Louis Richelot
IVR53_19853501713X

Nouvel état de la façade
Sud par Richelot, 1834
(Fonds privé), Vue générale.

Phot. Guy Artur, Phot.

Norbert Lambart, Phot. Auteur
inconnu, Autr. Louis Richelot
IVR53_19853501714X

Nouvel escalier, 1834 : plan au sous-
sol (Fonds privé), Vue générale.

Phot. Guy Artur, Phot.

Norbert Lambart, Phot. Auteur
inconnu, Autr. Louis Richelot
IVR53_19853501729X

Nouvel escalier, 1834 :
plan au rez-de-chaussée
(Fonds privé), vue générale.

Phot. Guy Artur, Phot.

Norbert Lambart, Phot. Auteur
inconnu, Autr. Louis Richelot
IVR53_19853501730X

Nouvel escalier, 1834 : plan au 1er
étage (Fonds privé), vue générale.

Phot. Guy Artur, Phot.

Norbert Lambart, Phot. Auteur
inconnu, Autr. Louis Richelot
IVR53_19853501731X

Nouvel escalier, 1834 :
coupe longitudinale (Fonds
privé), vue générale.

Phot. Guy Artur, Phot.

Norbert Lambart, Phot. Auteur
inconnu, Autr. Louis Richelot
IVR53_19853501732X

Nouvel escalier, 1834 :
coupe transversale (Fonds
privé), vue générale.

Phot. Guy Artur, Phot.

Norbert Lambart, Phot. Auteur
inconnu, Autr. Louis Richelot
IVR53_19853501733X

Projet de parc paysager, vers
1835 (Fonds privé), vue générale.

Phot. Guy Artur, Repro.


Norbert Lambart, Phot. Auteur
inconnu, Autr. Louis Richelot
IVR53_19853501710X

Plan de 1834, prévu
pour le parc du château.
Phot. Guy Artur, Phot. Auteur
inconnu, Autr. Richelot
IVR53_19853501711X

Plan de 1834, prévu
pour le parc du château.
Phot. Guy Artur, Phot. Auteur
inconnu, Autr. Richelot
IVR53_19853501752X



Fonds Lagrée - Carte postale
ancienne. LA CHAPELLE-
CHAUSSÉE - Le Château.
Phot. Guy Artur, Phot.
Norbert Lambart
IVR53_19883500129X



Fonds Lagrée - Carte postale ancienne
- 331 - Château d'Ille-et-Vilaine -
Château de La Chapelle-Chaussée.
Repro. Guy Artur,
Repro. Norbert Lambart
IVR53_19883500762XB



Vue générale.
Phot. Claude Quillivic,
Repro. Norbert Lambart
IVR53_19943508158ZA



Vue générale.
Phot. Guy Artur
IVR53_19953500872XA



Elévation nord, vue frontale.
Phot. Guy Artur, Phot.
Norbert Lambart
IVR53_19863500519X



Elévation Nord : vue biaise.
Phot. Guy Artur, Phot.
Norbert Lambart
IVR53_19853501735X



Façade ouest, vue générale.
Phot. Guy Artur, Phot.
Norbert Lambart
IVR53_19853501753XA



Vue générale prise du sud-ouest.
Phot. Guy Artur, Phot.
Norbert Lambart
IVR53_19853501754XA



Elévation Nord : vue rapprochée.
Phot. Guy Artur, Phot.
Norbert Lambart
IVR53_19853501738X



Elévation nord, lucarnes
du corps central.
Phot. Guy Artur, Phot.
Norbert Lambart
IVR53_19863500520X



Pavillon est : lucarne, vue générale.
Phot. Guy Artur, Phot.
Norbert Lambart
IVR53_19853501737X



Pavillon ouest : toits et
cheminées, vue générale.
Phot. Guy Artur, Phot.
Norbert Lambart
IVR53_19853501736X



Vue générale sud-est.
Phot. Guy Artur, Phot.
Norbert Lambart
IVR53_19853501734X



Elévation sud : vue de situation.
Phot. Guy Artur, Phot.
Norbert Lambart
IVR53_19853501747X



Elévation sud : vue frontale.
Phot. Guy Artur, Phot.
Norbert Lambart
IVR53_19853501744X



Toit en pavillon sud-est, vue générale.
Phot. Guy Artur, Phot.
Norbert Lambart
IVR53_19853501751X



Salle des gardes,
cheminée : vue frontale.
Phot. Guy Artur, Phot.
Norbert Lambart
IVR53_19853501703V



Salle des gardes,
cheminée, vue frontale.
Phot. Guy Artur, Phot.
Norbert Lambart
IVR53_19853501704VA




Salle des gardes,
cheminée : vue biaise.
Phot. Guy Artur, Phot.
Norbert Lambart
IVR53_19853501705V

Charpente : vue générale ouest-est.
Phot. Guy Artur, Phot.
Norbert Lambart
IVR53_19853501739X

Charpente : vue générale est-ouest.
Phot. Guy Artur, Phot.
Norbert Lambart
IVR53_19853501740X



Charpente du pavillon
est, vue générale.
Phot. Guy Artur, Phot.
Norbert Lambart
IVR53_19853501741X



Charpente, corps principal :
vue de détail chevron.
Phot. Guy Artur, Phot.
Norbert Lambart
IVR53_19853501742X



Charpente : détail
chevrons, vue biaise.
Phot. Guy Artur, Phot.
Norbert Lambart
IVR53_19853501743X



Communs au nord,
façade sud, vue générale.
Phot. Guy Artur, Phot.
Norbert Lambart
IVR53_19853501745X



Communs au nord, chapelle,
face est, vue générale.
Phot. Guy Artur, Phot.
Norbert Lambart
IVR53_19853501746X



Ferme, angle sud-est de
la cour, vue générale.
Phot. Guy Artur, Phot.
Norbert Lambart
IVR53_19853501749X



Ferme, pavillon dans l'angle
nord-ouest, vue générale.
Phot. Guy Artur, Phot.
Norbert Lambart
IVR53_19853501750X



Ferme, angle nord-ouest
de la cour, vue générale.
Phot. Guy Artur, Phot.
Norbert Lambart
IVR53_19853501748X

Grand escalier : vue au premier étage.
Phot. Guy Artur, Phot.
Norbert Lambart
IVR53_19853501709V



Lucarne
Phot. Bernard Bègne
IVR53_20133502149NUCA

Dossiers liés

Dossiers de synthèse :

Les châteaux du 19e siècle en Bretagne (IA35046224)

Présentation de la commune de La Chapelle-Chaussée (IA35041803) Bretagne, Ille-et-Vilaine, La Chapelle-Chaussée

Oeuvre(s) contenue(s) :

Auteur(s) du dossier : Jean-Jacques Rioult, Elise Lauranceau

Copyright(s) : (c) Inventaire général

Plan au sol, premier projet de transformation (Fonds privé), vue générale.

IVR53_19853501712X

Auteur de l'illustration : Guy Artur, Auteur de l'illustration : Norbert Lambart, Auteur de l'illustration : Auteur inconnu

Auteur du document reproduit : Louis Richelot

Technique de relevé : relevé manuel ;

(c) Inventaire général, ADAGP

reproduction interdite

Elévations, premier projet (Fonds privé), vue générale.

IVR53_19853501713X

Auteur de l'illustration : Guy Artur, Auteur de l'illustration : Norbert Lambart, Auteur de l'illustration : Auteur inconnu

Auteur du document reproduit : Louis Richelot

Technique de relevé : relevé manuel ;

(c) Inventaire général, ADAGP

reproduction interdite

Nouvel état de la façade Sud par Richelot, 1834 (Fonds privé), Vue générale.

IVR53_19853501714X

Auteur de l'illustration : Guy Artur, Auteur de l'illustration : Norbert Lambart, Auteur de l'illustration : Auteur inconnu

Auteur du document reproduit : Louis Richelot

Technique de relevé : relevé manuel ;

(c) Inventaire général, ADAGP

reproduction interdite

Nouvel escalier, 1834 : plan au sous-sol (Fonds privé), Vue générale.

IVR53_19853501729X

Auteur de l'illustration : Guy Artur, Auteur de l'illustration : Norbert Lambart, Auteur de l'illustration : Auteur inconnu

Auteur du document reproduit : Louis Richelot

Technique de relevé : relevé manuel ;

(c) Inventaire général, ADAGP

reproduction interdite

Nouvel escalier, 1834 : plan au rez-de-chaussée (Fonds privé), vue générale.

IVR53_19853501730X

Auteur de l'illustration : Guy Artur, Auteur de l'illustration : Norbert Lambart, Auteur de l'illustration : Auteur inconnu

Auteur du document reproduit : Louis Richelot

Technique de relevé : relevé manuel ;

(c) Inventaire général, ADAGP

reproduction interdite

Nouvel escalier, 1834 : plan au 1er étage (Fonds privé), vue générale.

IVR53_19853501731X

Auteur de l'illustration : Guy Artur, Auteur de l'illustration : Norbert Lambart, Auteur de l'illustration : Auteur inconnu

Auteur du document reproduit : Louis Richelot

Technique de relevé : relevé manuel ;

(c) Inventaire général, ADAGP

reproduction interdite

Nouvel escalier, 1834 : coupe longitudinale (Fonds privé), vue générale.

IVR53_19853501732X

Auteur de l'illustration : Guy Artur, Auteur de l'illustration : Norbert Lambart, Auteur de l'illustration : Auteur inconnu

Auteur du document reproduit : Louis Richelot

Technique de relevé : relevé manuel ;

(c) Inventaire général, ADAGP

reproduction interdite

Nouvel escalier, 1834 : coupe transversale (Fonds privé), vue générale.

IVR53_19853501733X

Auteur de l'illustration : Guy Artur, Auteur de l'illustration : Norbert Lambart, Auteur de l'illustration : Auteur inconnu

Auteur du document reproduit : Louis Richelot

Technique de relevé : relevé manuel ;

(c) Inventaire général, ADAGP

reproduction interdite

Projet de parc paysager, vers 1835 (Fonds privé), vue générale.

IVR53_19853501710X

Auteur de l'illustration : Guy Artur, Auteur de l'illustration (reproduction) : Norbert Lambart, Auteur de l'illustration :
Auteur inconnu

Auteur du document reproduit : Louis Richelot

Technique de relevé : relevé manuel ;

(c) Inventaire général, ADAGP

reproduction interdite

Plan de 1834, prévu pour le parc du château.

IVR53_19853501711X

Auteur de l'illustration : Guy Artur, Auteur de l'illustration : Auteur inconnu

Auteur du document reproduit : Richelot

Technique de relevé : relevé manuel ;

(c) Inventaire général, ADAGP

reproduction interdite

Plan de 1834, prévu pour le parc du château.

IVR53_19853501752X

Auteur de l'illustration : Guy Artur, Auteur de l'illustration : Auteur inconnu

Auteur du document reproduit : Richelot

Technique de relevé : relevé manuel ;

(c) Inventaire général, ADAGP

reproduction interdite




Fonds Lagrée - Carte postale ancienne. LA CHAPELLE-CHAUSSÉE - Le Château.

IVR53_19883500129X

Auteur de l'illustration : Guy Artur, Auteur de l'illustration : Norbert Lambart

(c) Inventaire général, ADAGP

reproduction soumise à autorisation du titulaire des droits d'exploitation



Fonds Lagrée - Carte postale ancienne - 331 - Château d'Ille-et-Vilaine - Château de La Chapelle-Chaussée.

IVR53_19883500762XB

Auteur de l'illustration (reproduction) : Guy Artur, Auteur de l'illustration (reproduction) : Norbert Lambart

(c) Inventaire général, ADAGP

reproduction soumise à autorisation du titulaire des droits d'exploitation



Vue générale.

IVR53_19943508158ZA

Auteur de l'illustration : Claude Quillivic, Auteur de l'illustration (reproduction) : Norbert Lambart

(c) Inventaire général, ADAGP

reproduction soumise à autorisation du titulaire des droits d'exploitation



Vue générale.

IVR53_19953500872XA

Auteur de l'illustration : Guy Artur

(c) Inventaire général, ADAGP

reproduction soumise à autorisation du titulaire des droits d'exploitation



Elévation nord, vue frontale.

IVR53_19863500519X

Auteur de l'illustration : Guy Artur, Auteur de l'illustration : Norbert Lambart

(c) Inventaire général, ADAGP

reproduction soumise à autorisation du titulaire des droits d'exploitation



Elévation Nord : vue biaisée.

IVR53_19853501735X

Auteur de l'illustration : Guy Artur, Auteur de l'illustration : Norbert Lambart

(c) Inventaire général, ADAGP

reproduction soumise à autorisation du titulaire des droits d'exploitation



Façade ouest, vue générale.

IVR53_19853501753XA

Auteur de l'illustration : Guy Artur, Auteur de l'illustration : Norbert Lambart

(c) Inventaire général, ADAGP

reproduction soumise à autorisation du titulaire des droits d'exploitation



Vue générale prise du sud-ouest.

IVR53_19853501754XA

Auteur de l'illustration : Guy Artur, Auteur de l'illustration : Norbert Lambart

(c) Inventaire général, ADAGP

reproduction soumise à autorisation du titulaire des droits d'exploitation



Elévation Nord : vue rapprochée.

IVR53_19853501738X

Auteur de l'illustration : Guy Artur, Auteur de l'illustration : Norbert Lambart

(c) Inventaire général, ADAGP

reproduction soumise à autorisation du titulaire des droits d'exploitation



Elévation nord, lucarnes du corps central.

IVR53_19863500520X

Auteur de l'illustration : Guy Artur, Auteur de l'illustration : Norbert Lambart

(c) Inventaire général, ADAGP

reproduction soumise à autorisation du titulaire des droits d'exploitation



Pavillon est : lucarne, vue générale.

IVR53_19853501737X

Auteur de l'illustration : Guy Artur, Auteur de l'illustration : Norbert Lambart

(c) Inventaire général, ADAGP

reproduction soumise à autorisation du titulaire des droits d'exploitation



Pavillon ouest : toits et cheminées, vue générale.

IVR53_19853501736X

Auteur de l'illustration : Guy Artur, Auteur de l'illustration : Norbert Lambart

(c) Inventaire général, ADAGP

reproduction soumise à autorisation du titulaire des droits d'exploitation



Vue générale sud-est.

IVR53_19853501734X

Auteur de l'illustration : Guy Artur, Auteur de l'illustration : Norbert Lambart

(c) Inventaire général, ADAGP

reproduction soumise à autorisation du titulaire des droits d'exploitation



Elévation sud : vue de situation.

IVR53_19853501747X

Auteur de l'illustration : Guy Artur, Auteur de l'illustration : Norbert Lambart

(c) Inventaire général, ADAGP

reproduction soumise à autorisation du titulaire des droits d'exploitation



Elévation sud : vue frontale.

IVR53_19853501744X

Auteur de l'illustration : Guy Artur, Auteur de l'illustration : Norbert Lambart

(c) Inventaire général, ADAGP

reproduction soumise à autorisation du titulaire des droits d'exploitation



Toit en pavillon sud-est, vue générale.

IVR53_19853501751X

Auteur de l'illustration : Guy Artur, Auteur de l'illustration : Norbert Lambart

(c) Inventaire général, ADAGP

reproduction soumise à autorisation du titulaire des droits d'exploitation



Salle des gardes, cheminée : vue frontale.

IVR53_19853501703V

Auteur de l'illustration : Guy Artur, Auteur de l'illustration : Norbert Lambart

(c) Inventaire général, ADAGP

reproduction soumise à autorisation du titulaire des droits d'exploitation



Salle des gardes, cheminée, vue frontale.

IVR53_19853501704VA

Auteur de l'illustration : Guy Artur, Auteur de l'illustration : Norbert Lambart

(c) Inventaire général, ADAGP

reproduction soumise à autorisation du titulaire des droits d'exploitation



Salle des gardes, cheminée : vue biaisée.

IVR53_19853501705V

Auteur de l'illustration : Guy Artur, Auteur de l'illustration : Norbert Lambart

(c) Inventaire général, ADAGP

reproduction soumise à autorisation du titulaire des droits d'exploitation

Charpente : vue générale ouest-est.

IVR53_19853501739X

Auteur de l'illustration : Guy Artur, Auteur de l'illustration : Norbert Lambart

(c) Inventaire général, ADAGP

reproduction interdite

Charpente : vue générale est-ouest.

IVR53_19853501740X

Auteur de l'illustration : Guy Artur, Auteur de l'illustration : Norbert Lambart

(c) Inventaire général, ADAGP

reproduction interdite




Charpente du pavillon est, vue générale.

IVR53_19853501741X

Auteur de l'illustration : Guy Artur, Auteur de l'illustration : Norbert Lambart

(c) Inventaire général, ADAGP

reproduction soumise à autorisation du titulaire des droits d'exploitation



Charpente, corps principal : vue de détail chevron.

IVR53_19853501742X

Auteur de l'illustration : Guy Artur, Auteur de l'illustration : Norbert Lambart

(c) Inventaire général, ADAGP

reproduction soumise à autorisation du titulaire des droits d'exploitation



Charpente : détail chevrons, vue biaise.

IVR53_19853501743X

Auteur de l'illustration : Guy Artur, Auteur de l'illustration : Norbert Lambart

(c) Inventaire général, ADAGP

reproduction soumise à autorisation du titulaire des droits d'exploitation



Communs au nord, façade sud, vue générale.

IVR53_19853501745X

Auteur de l'illustration : Guy Artur, Auteur de l'illustration : Norbert Lambart

(c) Inventaire général, ADAGP

reproduction soumise à autorisation du titulaire des droits d'exploitation



Communs au nord, chapelle, face est, vue générale.

IVR53_19853501746X

Auteur de l'illustration : Guy Artur, Auteur de l'illustration : Norbert Lambart

(c) Inventaire général, ADAGP

reproduction soumise à autorisation du titulaire des droits d'exploitation



Ferme, angle sud-est de la cour, vue générale.

IVR53_19853501749X

Auteur de l'illustration : Guy Artur, Auteur de l'illustration : Norbert Lambart

(c) Inventaire général, ADAGP

reproduction soumise à autorisation du titulaire des droits d'exploitation



Ferme, pavillon dans l'angle nord-ouest, vue générale.

IVR53_19853501750X

Auteur de l'illustration : Guy Artur, Auteur de l'illustration : Norbert Lambart

(c) Inventaire général, ADAGP

reproduction soumise à autorisation du titulaire des droits d'exploitation



Ferme, angle nord-ouest de la cour, vue générale.

IVR53_19853501748X

Auteur de l'illustration : Guy Artur, Auteur de l'illustration : Norbert Lambart

(c) Inventaire général, ADAGP

reproduction soumise à autorisation du titulaire des droits d'exploitation

Grand escalier : vue au premier étage.

IVR53_19853501709V

Auteur de l'illustration : Guy Artur, Auteur de l'illustration : Norbert Lambart

(c) Inventaire général, ADAGP

reproduction interdite



Lucarne

IVR53_20133502149NUCA

Auteur de l'illustration : Bernard Bègne

Date de prise de vue : 2013

(c) Région Bretagne

reproduction soumise à autorisation du titulaire des droits d'exploitation