

Bretagne, Finistère
Saint-Thois
Saint-Laurent

Chapelle Saint-Laurent (Saint-Thois)

Références du dossier

Numéro de dossier : IA00005180

Date de l'enquête initiale : 1966

Date(s) de rédaction : 1972, 2007

Cadre de l'étude : étude d'inventaire , enquête thématique départementale Inventaire des édifices religieux publics dans le Finistère [1801-1905]

Degré d'étude : étudié

Désignation

Dénomination : chapelle

Vocable : saint-Laurent

Parties constituantes non étudiées : fontaine de dévotion, calvaire

Compléments de localisation

Milieu d'implantation : isolé

Références cadastrales : 1939, D2, 282

Historique

Chapelle construite en 1667 ; totalement reconstruite en 1867.

Période(s) principale(s) : 3e quart 17e siècle (détruit), 3e quart 19e siècle

Dates : 1667 (daté par source), 1867 (daté par source)

Description

Plan en croix latine à vaisseau unique de type nef obscure avec chevet plat. Clocher-mur avec chambre de cloche carrée amortie d'un dôme à flèche carrée, encadré de quatre crochets. Gros œuvre à l'extérieur en moellon de schiste et de granite rejointoyé à la chaux et à l'intérieur en moellon et pierre de taille recouvert d'un enduit blanc. Lambris de couverture peint en bleu et voussures ocre rouge et vert. Entraits et sablières peints en ocre rouge. Sol couvert de dalles d'ardoise. Réemploi d'une pierre tombale pour servir d'autel.

Éléments descriptifs

Matériau(x) du gros-œuvre, mise en œuvre et revêtement : granite ; schiste ; moellon ; pierre de taille

Matériau(x) de couverture : ardoise

Plan : plan en croix latine

Étage(s) ou vaisseau(x) : 1 vaisseau

Couvrements : lambris de couverture

Élévations extérieures : élévation à travées

Type(s) de couverture : toit à longs pans ; pignon découvert ; noue ; flèche en maçonnerie

Typologies et état de conservation

État de conservation : bon état

Statut, intérêt et protection

Statut de la propriété : propriété de la commune

Références documentaires

Bibliographie

- **Diocèse de Quimper et de Léon. Nouveau répertoire des églises et chapelles.**
COUFFON, René, LE BARS, Alfred. **Diocèse de Quimper et de Léon. Nouveau répertoire des églises et chapelles.** Quimper : Association Diocésaine, 1988.
- **Diocèse de Quimper et de Léon. Nouveau répertoire des églises et chapelles**
COUFFON, René, LE BARS, Alfred. **Diocèse de Quimper et de Léon. Nouveau répertoire des églises et chapelles.** Quimper : Association Diocésaine, 1988.
p. 406
Région Bretagne (Service de l'Inventaire du patrimoine culturel)

Annexe 1

Etude d'inventaire sur le canton de Châteauneuf-du-Faou, 1966 :

[Lien PDF](#)


Illustrations



Vue générale ouest en 1966.
Phot. François Dagorn
IVR53_19662900141V



Vue générale sud-ouest en 1966.
Phot. François Dagorn
IVR53_19662900142V



Vue générale intérieure
vers l'est en 1966.
Phot. François Dagorn
IVR53_19662900143V



Vue générale, état en 1966.
Phot. François Dagorn
IVR53_19662900144V



Vue générale nord-est état en 2008.
Phot. Gwénaél Fauchille
IVR53_20082905611NUCA



Vue générale nord-est, état en 2008.
Phot. Gwénaél Fauchille
IVR53_20082905612NUCA



Vue générale sud-ouest, état en 2008.
Phot. Gwénaél Fauchille
IVR53_20082905613NUCA



Elévation ouest, état en 2008.
Phot. Gwénaél Fauchille
IVR53_20082905614NUCA



Elévation sud, état en 2008.
Phot. Gwénaél Fauchille
IVR53_20082905615NUCA




Elévation est, état en 2008.
Phot. Gwénaél Fauchille
IVR53_20082905616NUCA



Vue axiale ouest, état en 2008.
Phot. Gwénaél Fauchille
IVR53_20082905618NUCA



Bras sud du transept, état en 2008.
Phot. Gwénaél Fauchille
IVR53_20082905617NUCA



Détail des lambris de couverture à la croisée du transept, état en 2008.

Phot. Gwénaél Fauchille
IVR53_20082905619NUCA

Dossiers liés

Dossiers de synthèse :

Les édifices religieux publics dans le Finistère (1801-1905) : inventaire et diagnostic (IA29003431)

Présentation de la commune de Saint-Thois (IA29002523) Bretagne, Finistère, Saint-Thois

Oeuvre(s) contenue(s) :

Oeuvre(s) en rapport :

Fontaine, Saint-Laurent (Saint-Thois) (IA29002250) Bretagne, Finistère, Saint-Thois, Saint-Laurent

Auteur(s) du dossier : J.F. Hermon, F. Pavis, Yves-Pascal Castel, Gwénaél Fauchille

Copyright(s) : (c) Inventaire général ; (c) Région Bretagne ; (c) Conseil général du Finistère



Vue générale ouest en 1966.

IVR53_19662900141V

Auteur de l'illustration : François Dagorn

(c) Inventaire général, ADAGP

reproduction soumise à autorisation du titulaire des droits d'exploitation



Vue générale sud-ouest en 1966.

IVR53_19662900142V

Auteur de l'illustration : François Dagorn

(c) Inventaire général, ADAGP

reproduction soumise à autorisation du titulaire des droits d'exploitation



Vue générale intérieure vers l'est en 1966.

IVR53_19662900143V

Auteur de l'illustration : François Dagorn

(c) Inventaire général, ADAGP

reproduction soumise à autorisation du titulaire des droits d'exploitation



Vue générale, état en 1966.

IVR53_19662900144V

Auteur de l'illustration : François Dagorn

(c) Inventaire général, ADAGP

reproduction soumise à autorisation du titulaire des droits d'exploitation



Vue générale nord-est état en 2008.

IVR53_20082905611NUCA

Auteur de l'illustration : Gwénaél Fauchille

(c) Conseil général du Finistère

reproduction soumise à autorisation du titulaire des droits d'exploitation



Vue générale nord-est, état en 2008.

IVR53_20082905612NUCA

Auteur de l'illustration : Gwénaél Fauchille

(c) Conseil général du Finistère

reproduction soumise à autorisation du titulaire des droits d'exploitation



Vue générale sud-ouest, état en 2008.

IVR53_20082905613NUCA

Auteur de l'illustration : Gwénaél Fauchille

(c) Conseil général du Finistère

reproduction soumise à autorisation du titulaire des droits d'exploitation



Elévation ouest, état en 2008.

IVR53_20082905614NUCA

Auteur de l'illustration : Gwénaél Fauchille

(c) Conseil général du Finistère

reproduction soumise à autorisation du titulaire des droits d'exploitation



Elévation sud, état en 2008.

IVR53_20082905615NUCA

Auteur de l'illustration : Gwénaél Fauchille

(c) Conseil général du Finistère

reproduction soumise à autorisation du titulaire des droits d'exploitation



Elévation est, état en 2008.

IVR53_20082905616NUCA

Auteur de l'illustration : Gwénaél Fauchille

(c) Conseil général du Finistère

reproduction soumise à autorisation du titulaire des droits d'exploitation



Vue axiale ouest, état en 2008.

IVR53_20082905618NUCA

Auteur de l'illustration : Gwénaél Fauchille

(c) Conseil général du Finistère

reproduction soumise à autorisation du titulaire des droits d'exploitation




Bras sud du transept, état en 2008.

IVR53_20082905617NUCA

Auteur de l'illustration : Gwénaél Fauchille

(c) Conseil général du Finistère

reproduction soumise à autorisation du titulaire des droits d'exploitation



Détail des lambris de couverture à la croisée du transept, état en 2008.

IVR53_20082905619NUCA

Auteur de l'illustration : Gwénaél Fauchille

(c) Conseil général du Finistère

reproduction soumise à autorisation du titulaire des droits d'exploitation