

Bretagne, Ille-et-Vilaine
Vignoc

Eglise paroissiale Saint-Melaine (Vignoc)

Références du dossier

Numéro de dossier : IA00130837

Date de l'enquête initiale : 1994

Date(s) de rédaction : 1994

Cadre de l'étude : enquête thématique départementale Inventaire des églises et chapelles d'Ille-et-Vilaine

Degré d'étude : étudié

Désignation

Dénomination : église paroissiale

Vocable : Saint-Melaine

Parties constituantes non étudiées : croix monumentale, enclos, monument aux morts

Compléments de localisation

Milieu d'implantation : ?

Références cadastrales : 1991, AA, 38

Historique

Eglise appartenant à l'abbaye Saint-Melaine de Rennes dès 1158. Vestiges d'appareillage roman dans les murs nord et sud de la nef. Trace d'un porche disparu au sud. Portail ouest du milieu du 15e siècle. La nef est relevée au 16e siècle. Le clocher daté 1773 porte une inscription (M : I : PIGUEL RTR 1773) . Le transept a été reconstruit en 1828 et le chœur agrandi d'une sacristie qui obture une baie gothique sous la direction de l'architecte Leroux. Le porche sud détruit, portait l'inscription : M.MAMOREL RECTEUR JE FUS LEVE LE NEUVIESME DU MOIS DE NOVEMBRE 1600.

Période(s) principale(s) : 16e siècle, 3e quart 18e siècle, 2e quart 19e siècle

Période(s) secondaire(s) : 12e siècle (?), milieu 15e siècle

Dates : 1773 (porte la date, daté par source), 1828

Auteur(s) de l'oeuvre : Leroux (architecte,)

Description

Plan en croix latine, lambris de couverture, clocher en façade, - sacristie à étage, chevet plat.

Éléments descriptifs

Matériau(x) du gros-oeuvre, mise en oeuvre et revêtement : granite ; grès ; moellon ; pierre de taille ; appareil mixte

Matériau(x) de couverture : ardoise

Plan : plan en croix latine

Étage(s) ou vaisseau(x) : 1 vaisseau

Couvrements : lambris de couverture

Type(s) de couverture : toit à longs pans ; flèche polygonale ; noue ; pignon couvert ; pignon découvert

Typologies et état de conservation

Typologies : sacristie à étage ; clocher en façade ; chevet plat

Décor

Techniques : sculpture
Représentations : armoiries


Statut, intérêt et protection

Statut de la propriété : propriété publique

Annexe 1

19933500954X : Archives départementales d'Ille-et-Vilaine, 6Fi.

Illustrations



Elévation Nord : vue générale (Carte postale ancienne, AD35 : 6Fi)
Phot. Guy Artur, Phot.
Norbert Lambart
IVR53_19933500954X




Elévation Nord : vue générale
Phot. Guy Artur, Phot.
Norbert Lambart
IVR53_19943500707X



Elévation Sud : vue générale
Phot. Guy Artur, Phot.
Norbert Lambart
IVR53_19943500709X



Elévation Nord-Ouest : vue générale
Phot. Guy Artur, Phot.
Norbert Lambart
IVR53_19943500710X



Elévation Est, porte principale : vue générale
Phot. Guy Artur, Phot.
Norbert Lambart
IVR53_19943500708X

Dossiers liés

Dossiers de synthèse :

Les églises et chapelles d'Ille-et-Vilaine (IA00131084)

Oeuvre(s) contenue(s) :

Auteur(s) du dossier : Isabelle Barbedor, Véronique Orain

Copyright(s) : (c) Inventaire général



Elévation Nord : vue générale

IVR53_19943500707X

Auteur de l'illustration : Guy Artur, Auteur de l'illustration : Norbert Lambart

(c) Inventaire général, ADAGP

reproduction soumise à autorisation du titulaire des droits d'exploitation



Elévation Sud : vue générale

IVR53_19943500709X

Auteur de l'illustration : Guy Artur, Auteur de l'illustration : Norbert Lambart

(c) Inventaire général, ADAGP

reproduction soumise à autorisation du titulaire des droits d'exploitation




Elévation Nord-Ouest : vue générale

IVR53_19943500710X

Auteur de l'illustration : Guy Artur, Auteur de l'illustration : Norbert Lambart

(c) Inventaire général, ADAGP

reproduction soumise à autorisation du titulaire des droits d'exploitation



Elévation Est, porte principale : vue générale

IVR53_19943500708X

Auteur de l'illustration : Guy Artur, Auteur de l'illustration : Norbert Lambart

(c) Inventaire général, ADAGP

reproduction soumise à autorisation du titulaire des droits d'exploitation