

Bretagne, Finistère
Pont-de-Buis-lès-Quimerch
Quimerc'h : bourg

Eglise paroissiale Sacré-Coeur, Quimerc'h : bourg (Pont-de-Buis-lès-Quimerch)

Références du dossier

Numéro de dossier : IA29003435
Date de l'enquête initiale : 2008
Date(s) de rédaction : 2008
Cadre de l'étude : enquête thématique départementale Inventaire des édifices religieux publics dans le Finistère [1801-1905]
Degré d'étude : étudié

Désignation

Dénomination : église paroissiale
Vocable : sacré-Coeur

Compléments de localisation

Milieu d'implantation : en village
Références cadastrales : 1986, AO, 142

Historique

Eglise achevée en 1879 d'après le projet de l'architecte Jules Boyer à la suite du déplacement du chef-lieu de la commune. Travaux partiellement financés par les familles Le Saux de Toulancoat et Conen de Saint-Luc et exécutés par l'entrepreneur Armand Gassis.

Période(s) principale(s) : 4e quart 19e siècle

Dates : 1879 (daté par source)

Auteur(s) de l'oeuvre : Jules Boyer (architecte, attribution par source), Armand Gassis (entrepreneur, attribution par source)

Description

Soubassement en kersantite provenant de l'Aber via le port du Faou. Le granite utilisé pour le reste de l'édifice de style néo-gothique provient de Locronan.

Éléments descriptifs

Matériau(x) du gros-oeuvre, mise en oeuvre et revêtement : kersantite ; granite ; pierre de taille

Matériau(x) de couverture : ardoise

Plan : plan en croix latine

Étage(s) ou vaisseau(x) : 3 vaisseaux

Couvrements : lambris de couverture

Élévations extérieures : élévation à travées

Type(s) de couverture : flèche en maçonnerie ; toit à longs pans ; noue ; croupe polygonale

Typologies et état de conservation

Typologies : église à tour type Kreisker

État de conservation : bon état


Statut, intérêt et protection

Site inscrit des Monts d'Arrée (Site pluricommunal) : arrêté du 10/01/1966. Edifice de style néogothique.


Sites de protection : site inscrit, parc naturel régional

Statut de la propriété : propriété de la commune

Illustrations



Pont-de-Buis-lès-Quimerch, église paroissiale Sacré-Coeur : la flèche. Dessin par Jules Boyer, architecte, 1878 (A. E. Quimper, fonds Bigot), reproduction de 1996
Phot. Bernard Bègne
IVR53_19962900091X



Pont-de-Buis-lès-Quimerch, église paroissiale Sacré-Coeur : la flèche, détail d'une élévation. Dessin par Jules Boyer, architecte, 1878 (A. E. Quimper, fonds Bigot), reproduction de 1996
Phot. Bernard Bègne
IVR53_19962900092X



Pont-de-Buis-lès-Quimerch, église paroissiale Sacré-Coeur : vue générale nord, état en 1995
Phot. Bernard Bègne
IVR53_19952900403X



Pont-de-Buis-lès-Quimerch, église paroissiale Sacré-Coeur : vue générale nord-ouest, état en 1995
Phot. Bernard Bègne
IVR53_19952900435X



Pont-de-Buis-lès-Quimerch, église paroissiale Sacré-Coeur : vue générale sud, état en 1996
Phot. Bernard Bègne
IVR53_19962900657XA

Dossiers liés

Dossiers de synthèse :

Les édifices religieux publics dans le Finistère (1801-1905) : inventaire et diagnostic (IA29003431)

Oeuvre(s) contenue(s) :

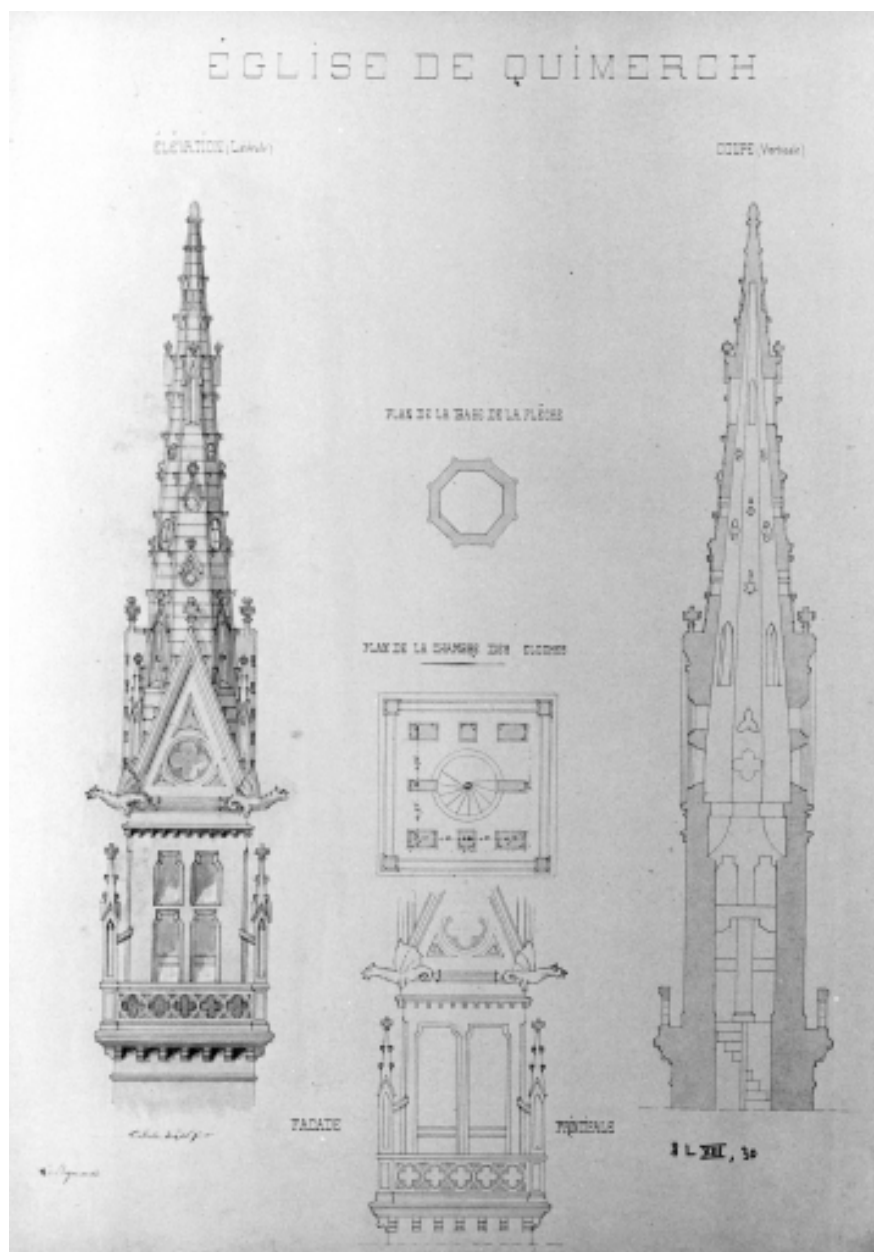
Statue : Christ aux outrages, Eglise Sacré-Coeur (Pont-de-Buis-lès-Quimerch) (IM29003499) Bretagne, Finistère, Pont-de-Buis-lès-Quimerch, Quimerch

Oeuvre(s) en rapport :

Statue : Christ aux outrages, Eglise Sacré-Coeur (Pont-de-Buis-lès-Quimerch) (IM29003499) Bretagne, Finistère, Pont-de-Buis-lès-Quimerch, Quimerch

Auteur(s) du dossier : Christel Douard

Copyright(s) : (c) Région Bretagne ; (c) Conseil général du Finistère




Pont-de-Buis-lès-Quimerch, église paroissiale Sacré-Coeur : la flèche. Dessin par Jules Boyer, architecte, 1878 (A. E. Quimper, fonds Bigot), reproduction de 1996

IVR53_19962900091X

Auteur de l'illustration : Bernard Bègne

(c) Inventaire général, ADAGP

reproduction soumise à autorisation du titulaire des droits d'exploitation



Pont-de-Buis-lès-Quimerch, église paroissiale Sacré-Coeur : la flèche, détail d'une élévation. Dessin par Jules Boyer, architecte, 1878 (A. E. Quimper, fonds Bigot), reproduction de 1996

IVR53_19962900092X

Auteur de l'illustration : Bernard Bègne

(c) Inventaire général, ADAGP

reproduction soumise à autorisation du titulaire des droits d'exploitation



Pont-de-Buis-lès-Quimerch, église paroissiale Sacré-Coeur : vue générale nord, état en 1995

IVR53_19952900403X

Auteur de l'illustration : Bernard Bègne

(c) Inventaire général, ADAGP

reproduction soumise à autorisation du titulaire des droits d'exploitation



Pont-de-Buis-lès-Quimerch, église paroissiale Sacré-Coeur : vue générale nord-ouest, état en 1995

IVR53_19952900435X

Auteur de l'illustration : Bernard Bègne

(c) Inventaire général, ADAGP

reproduction soumise à autorisation du titulaire des droits d'exploitation



Pont-de-Buis-lès-Quimerch, église paroissiale Sacré-Coeur : vue générale sud, état en 1996

IVR53_19962900657XA

Auteur de l'illustration : Bernard Bègne

(c) Inventaire général, ADAGP

reproduction soumise à autorisation du titulaire des droits d'exploitation