

Bretagne, Ille-et-Vilaine
Hédé
Bazouges-sous-Hédé

Canal d'Ille-et-Rance (section Hédé)

Références du dossier

Numéro de dossier : IA35039698
Date de l'enquête initiale : 2005
Date(s) de rédaction : 2005, 2025
Cadre de l'étude : inventaire préliminaire Hédé, étude d'inventaire Hédé
Degré d'étude : recensé

Désignation

Dénomination : canal

Compléments de localisation

Milieu d'implantation : isolé
Références cadastrales :

Historique

C'est aux années 1780 que remontent les premières études relatives au canal d'Ille-et-Rance. Les travaux commencèrent en 1804 et le canal fut ouvert à la navigation le 10 juin 1832. L'Ille est canalisée jusqu'à son embouchure dans la Vilaine à Rennes, alors que la Rance ne l'est que jusqu'à l'écluse du Châtelier, en aval de Dinan. Les sas des écluses ont 4, 7 mètres de largeur entre les bajoyers (parois latérales d'une chambre d'écluse) et 26, 3 mètres de longueur entre le sommet de l'arc du mur de chute et l'enclave des chambres des portes d'aval. La hauteur des ponts sous clef ou sous poutres est de 4 mètres, sauf quelques uns construits sous le Premier Empire (1804-1814) qui ne font que trois mètres de hauteur. En 1860, il passait de 1100 à 1800 bateaux aux différentes écluses. Ces bateaux transportaient de 39 à 49 000 tonnes de marchandises. Ces marchandises étaient composées de houille, de coke, fonte, plâtre, chaux, ardoises, pierres de taille, briques, verres à vitres, bois, céréales, vins, cidres, pommes, épiceries, engrais, savons...

Période(s) principale(s) : 1er quart 19e siècle, 2e quart 19e siècle

Références documentaires

Bibliographie

- **Le Canal d'Ille-et-Rance**
DONET, Marcel. **Le Canal d'Ille-et-Rance**. Saint-Cyr-sur-Loire : Editions Alan Sutton, 2004.
- **Le Canal d'Ille-et-Rance**
DONET, Marcel. **Le Canal d'Ille-et-Rance**. Société d'Histoire et d'Archéologie de l'Arrondissement de Saint-Malo, Annales 1993, Saint-Malo, 1993.
- **Les maisons éclusières**
LELOUP, Daniel. **Les maisons éclusières**. Ar Men, la Bretagne un monde à découvrir. Douarnenez : Le Chasse-Marée, octobre 1995, n° 71.

- **Itinéraire du Canal d'Ile-et-Rance**
LEPORD. **Itinéraire du Canal d'Ile-et-Rance**. Rennes : impr. De E. DOUCHIN, rue Bertrand, 1860.
- **L'aventure intérieure... Des canaux en Bretagne**
RICHARD, Nathalie. PALLIER, Yveline. **L'aventure intérieure... Des canaux en Bretagne**. Rennes : éditions Apogée, 1995.
- **Un canal... des canaux...**
Un canal... des canaux... . Exposition présentée à Paris du 7 mars au 8 juin 1986 dans le cadre de la Conciergerie, Caisse Nationale des Monuments Historiques et des Sites. Ministère de la Culture, Picard, éditeur, 1986.

Annexe 1

Etude Label Communes du Patrimoine Rural de Bretagne, Hédé-Bazouges, 2023

[Consultez ici](#)

Données complémentaires

Données complémentaires architecture IP35

Données complémentaires architecture IP35 : inventaire préliminaire des communes du département d'Ile-et-Vilaine

SCLE1	1er quart 19e siècle ; 2e quart 19e siècle
IAUT	sans objet
ICHR	typicum
IESP	typicum
ICONTX	intégré
SEL	sélection possible

Illustrations



Rigole d'alimentation
du canal d'Ile et Rance
Phot. Laurence Marquet
IVR53_20243531639NUCA



Ecluse, vue générale
Phot. Auteur inconnu
IVR53_19943501071X



Ecluse, vue générale depuis le pont
Phot. Auteur inconnu

IVR53_19943501072X



Une des maisons éclésières
Phot. Auteur inconnu
IVR53_19943501073X



Façade de l'une des
maisons éclésières
Phot. Auteur inconnu
IVR53_19943501077X



Vue de situation d'une écluse
Phot. Auteur inconnu
IVR53_19943501074X



Vue de la roue de l'écluse
Phot. Auteur inconnu
IVR53_19943501075X



Une des écluses
Phot. Auteur inconnu
IVR53_19943501076X



Vue du canal
Phot. Auteur inconnu
IVR53_19943501078X




Vue du canal
Phot. Auteur inconnu
IVR53_19993500314XA



Le canal
Phot. Auteur inconnu
IVR53_19993500315XA



Le canal
Phot. Auteur inconnu
IVR53_19993500316XA



Le canal
Phot. Auteur inconnu
IVR53_19993500317XA



Une des écluses du canal
Phot. Norbert Lambart
IVR53_20053502973NUCA



Vue générale
Phot. Norbert Lambart
IVR53_20053502969NUCA




Le canal
Phot. Norbert Lambart
IVR53_20053502975NUCA



Chemin au bord du canal
Phot. Norbert Lambart
IVR53_20053502976NUCA



Une des maisons éclusières
Phot. Norbert Lambart
IVR53_20053502977NUCA



Vue générale du canal
Phot. Norbert Lambart
IVR53_20053503045NUCA




Le canal à la Madeleine
Phot. Norbert Lambart
IVR53_20053503036NUCA



Le canal depuis le
pont de la Madeleine
Phot. Norbert Lambart
IVR53_20053503034NUCA



Vue est du canal depuis la Madeleine
Phot. Norbert Lambart
IVR53_20053503033NUCA



Le canal
Phot. Auteur inconnu
IVR53_19943501070X



Vue du canal et de l'écluse
Phot. Laurence Marquet
IVR53_20243531602NUCA



Canal d'Ille et Rance
Site de la Pêchetière
Phot. Laurence Marquet
IVR53_20243531624NUCA



Vue du canal et de l'écluse
Phot. Laurence Marquet
IVR53_20243531629NUCA

Dossiers liés

Dossiers de synthèse :

Présentation de la commune de Hédé (fusionnée avec Bazouges-sous-Hédé pour former la commune de Hédé-Bazouges en 2009). (IA35039298) Bretagne, Ile-et-Vilaine, Hédé-Bazouges

Architecture du génie civil sur la commune de Hédé (fusionnée avec Bazouges-sous-Hédé pour former la commune de Hédé-Bazouges en 2009). (IA35039304) Bretagne, Ile-et-Vilaine, Hédé-Bazouges

Oeuvre(s) contenue(s) :

Oeuvre(s) en rapport :

Canal d'Ille-et-Rance, Maison éclusière n°21, La Ségerie (Bazouges-sous-Hédé fusionnée avec Hédé pour former la commune de Hédé-Bazouges en 2009) (IA35039697) Bretagne, Ile-et-Vilaine, Hédé-Bazouges, Bazouges-sous-Hédé, la Sagerie

Canal d'Ille-et-Rance, Maison éclusière n°22, Malabrie (Bazouges-sous-Hédé fusionnée avec Hédé pour former la commune de Hédé-Bazouges en 2009) (IA35039694) Bretagne, Ile-et-Vilaine, Hédé-Bazouges, Bazouges-sous-Hédé, Malabrie

Canal d'Ille-et-Rance, Maison éclusière n°23, La Pêchetière (Bazouges-sous-Hédé fusionnée avec Hédé pour former la commune de Hédé-Bazouges en 2009) (IA35039691) Bretagne, Ile-et-Vilaine, Hédé-Bazouges, Bazouges-sous-Hédé, la Pêchetière

Canal d'Ille-et-Rance, Maison éclusière n°24, Charronnerie (Bazouges-sous-Hédé fusionnée avec Hédé pour former la commune de Hédé-Bazouges en 2009) (IA35039688) Bretagne, Ile-et-Vilaine, Hédé-Bazouges, Bazouges-sous-Hédé, la Charronnerie

Canal d'Ille-et-Rance, Maison éclusière n°25, La Parfraire (Bazouges-sous-Hédé fusionnée avec Hédé pour former la commune de Hédé-Bazouges en 2009) (IA35039685) Bretagne, Ile-et-Vilaine, Hédé-Bazouges, Bazouges-sous-Hédé, la Palfrère

Canal d'Ille-et-Rance, Maison éclusière n°26 (Bazouges-sous-Hédé fusionnée avec Hédé pour former la commune de Hédé-Bazouges en 2009) (IA35039681) Bretagne, Ile-et-Vilaine, Hédé-Bazouges, Bazouges-sous-Hédé

Canal d'Ille-et-Rance, Maison éclusière n°27, La Jaunaie (Bazouges-sous-Hédé fusionnée avec Hédé pour former la commune de Hédé-Bazouges en 2009) (IA35039678) Bretagne, Ile-et-Vilaine, Hédé-Bazouges, Bazouges-sous-Hédé, la Jaunaie

Canal d'Ille-et-Rance, Maison éclusière n°28, La Madeleine (Bazouges-sous-Hédé fusionnée avec Hédé pour former la commune de Hédé-Bazouges en 2009) (IA35039674) Bretagne, Ile-et-Vilaine, Hédé-Bazouges, Bazouges-sous-Hédé, la Magdeleine

Canal d'Ille-et-Rance, Maison éclusière n°29, La Petite-Madeleine (Bazouges-sous-Hédé fusionnée avec Hédé pour former la commune de Hédé-Bazouges en 2009) (IA35039670) Bretagne, Ile-et-Vilaine, Hédé-Bazouges, Bazouges-sous-Hédé, la Petite Madeleine

Canal d'Ile-et-Rance, Maison éclusière n°30, La Guéhardière (Bazouges-sous-Hédé fusionnée avec Hédé pour former la commune de Hédé-Bazouges en 2009) (IA35039667) Bretagne, Ile-et-Vilaine, Hédé-Bazouges, Bazouges-sous-Hédé, la Guéhardière

Canal d'Ile-et-Rance, Maison éclusière n°31, Dialais (Bazouges-sous-Hédé fusionnée avec Hédé pour former la commune de Hédé-Bazouges en 2009) (IA35039664) Bretagne, Ile-et-Vilaine, Hédé-Bazouges, Bazouges-sous-Hédé, la Dialais

Écluse, la Charronnerie, Bazouges-sous-Hédé (Bazouges-sous-Hédé fusionnée avec Hédé pour former la commune de Hédé-Bazouges en 2009) (IA35039687) Bretagne, Ile-et-Vilaine, Hédé-Bazouges, Bazouges-sous-Hédé, la Charronnerie

Écluse, la Dialais, Bazouges-sous-Hédé (Bazouges-sous-Hédé fusionnée avec Hédé pour former la commune de Hédé-Bazouges en 2009) (IA35039663) Bretagne, Ile-et-Vilaine, Hédé-Bazouges, Bazouges-sous-Hédé, la Dialais

Écluse, la Guéhardière, Bazouges-sous-Hédé (Bazouges-sous-Hédé fusionnée avec Hédé pour former la commune de Hédé-Bazouges en 2009) (IA35039666) Bretagne, Ile-et-Vilaine, Hédé-Bazouges, Bazouges-sous-Hédé, la Guéhardière

Écluse, la Jaunaie, Bazouges-sous-Hédé (Bazouges-sous-Hédé fusionnée avec Hédé pour former la commune de Hédé-Bazouges en 2009) (IA35039677) Bretagne, Ile-et-Vilaine, Hédé-Bazouges, Bazouges-sous-Hédé, la Jaunaie

Écluse, la Madeleine, Bazouges-sous-Hédé (Bazouges-sous-Hédé fusionnée avec Hédé pour former la commune de Hédé-Bazouges en 2009) (IA35039673) Bretagne, Ile-et-Vilaine, Hédé-Bazouges, Bazouges-sous-Hédé, la Madeleine

Écluse, la Palfrère, Bazouges-sous-Hédé (Bazouges-sous-Hédé fusionnée avec Hédé pour former la commune de Hédé-Bazouges en 2009) (IA35039684) Bretagne, Ile-et-Vilaine, Hédé-Bazouges, Bazouges-sous-Hédé, la Palfrère

Écluse, la Pêchetière, Bazouges-sous-Hédé (Bazouges-sous-Hédé fusionnée avec Hédé pour former la commune de Hédé-Bazouges en 2009) (IA35039690) Bretagne, Ile-et-Vilaine, Hédé-Bazouges, Bazouges-sous-Hédé, la Pêchetière

Écluse, la Petite Madeleine, Bazouges-sous-Hédé (Bazouges-sous-Hédé fusionnée avec Hédé pour former la commune de Hédé-Bazouges en 2009) (IA35039669) Bretagne, Ile-et-Vilaine, Hédé-Bazouges, Bazouges-sous-Hédé, la Petite Madeleine

Écluse, la Sagerie, Bazouges-sous-Hédé (Bazouges-sous-Hédé fusionnée avec Hédé pour former la commune de Hédé-Bazouges en 2009) (IA35039696) Bretagne, Ile-et-Vilaine, Hédé-Bazouges, Bazouges-sous-Hédé, la Sagerie

Écluse, Malabrie, Bazouges-sous-Hédé (Bazouges-sous-Hédé fusionnée avec Hédé pour former la commune de Hédé-Bazouges en 2009) (IA35039693) Bretagne, Ile-et-Vilaine, Hédé-Bazouges, Bazouges-sous-Hédé, Malabrie

Écluse numéro 6, Bazouges-sous-Hédé (Bazouges-sous-Hédé fusionnée avec Hédé pour former la commune de Hédé-Bazouges en 2009) (IA35039680) Bretagne, Ile-et-Vilaine, Hédé-Bazouges, Bazouges-sous-Hédé

Lavoir, Bazouges-sous-Hédé, la Madeleine (Bazouges-sous-Hédé fusionnée avec Hédé pour former la commune de Hédé-Bazouges en 2009) (IA35039675) Bretagne, Ile-et-Vilaine, Hédé-Bazouges, Bazouges-sous-Hédé, la Madeleine

Pont, Bazouges-sous-Hédé, la Madeleine (Bazouges-sous-Hédé fusionnée avec Hédé pour former la commune de Hédé-Bazouges en 2009) (IA35039672) Bretagne, Ile-et-Vilaine, Hédé-Bazouges, Bazouges-sous-Hédé, la Madeleine

Pont, Bazouges-sous-Hédé, la Palfrère (Bazouges-sous-Hédé fusionnée avec Hédé pour former la commune de Hédé-Bazouges en 2009) (IA35039683) Bretagne, Ile-et-Vilaine, Hédé-Bazouges, Bazouges-sous-Hédé, la Palfrère

Site d'écluse, Bazouges-sous-Hédé, la Charronnerie (Bazouges-sous-Hédé fusionnée avec Hédé pour former la commune de Hédé-Bazouges en 2009) (IA35039686) Bretagne, Ile-et-Vilaine, Hédé-Bazouges, Bazouges-sous-Hédé, la Charronnerie

Site d'écluse, Bazouges-sous-Hédé, la Dialais (Bazouges-sous-Hédé fusionnée avec Hédé pour former la commune de Hédé-Bazouges en 2009) (IA35039662) Bretagne, Ile-et-Vilaine, Hédé-Bazouges, Bazouges-sous-Hédé, la Dialais

Site d'écluse, Bazouges-sous-Hédé, la Guéhardière (Bazouges-sous-Hédé fusionnée avec Hédé pour former la commune de Hédé-Bazouges en 2009) (IA35039665) Bretagne, Ile-et-Vilaine, Hédé-Bazouges, Bazouges-sous-Hédé, la Guéhardière

Site d'écluse, Bazouges-sous-Hédé, la Jaunaie (Bazouges-sous-Hédé fusionnée avec Hédé pour former la commune de Hédé-Bazouges en 2009) (IA35039676) Bretagne, Ile-et-Vilaine, Hédé-Bazouges, Bazouges-sous-Hédé, la Jaunaie

Site d'écluse, Bazouges-sous-Hédé, la Madeleine (Bazouges-sous-Hédé fusionnée avec Hédé pour former la commune de Hédé-Bazouges en 2009) (IA35039671) Bretagne, Ile-et-Vilaine, Hédé-Bazouges, Bazouges-sous-Hédé, la Madeleine

Site d'écluse, Bazouges-sous-Hédé, la Palfrère (Bazouges-sous-Hédé fusionnée avec Hédé pour former la commune de Hédé-Bazouges en 2009) (IA35039682) Bretagne, Ile-et-Vilaine, Hédé-Bazouges, Bazouges-sous-Hédé, la Palfrère

Site d'écluse, Bazouges-sous-Hédé, la Pêchetière (Bazouges-sous-Hédé fusionnée avec Hédé pour former la commune de Hédé-Bazouges en 2009) (IA35039689) Bretagne, Ile-et-Vilaine, Hédé-Bazouges, Bazouges-sous-Hédé, la Pêchetière

Site d'écluse, Bazouges-sous-Hédé, la Petite Madeleine (Bazouges-sous-Hédé fusionnée avec Hédé pour former la commune de Hédé-Bazouges en 2009) (IA35039668) Bretagne, Ile-et-Vilaine, Hédé-Bazouges, Bazouges-sous-Hédé, la Petite Madeleine

Site d'écluse, Bazouges-sous-Hédé, la Sagerie (Bazouges-sous-Hédé fusionnée avec Hédé pour former la commune de Hédé-Bazouges en 2009) (IA35039695) Bretagne, Ile-et-Vilaine, Hédé-Bazouges, Bazouges-sous-Hédé, la Sagerie

Site d'écluse, Bazouges-sous-Hédé, Malabrie (Bazouges-sous-Hédé fusionnée avec Hédé pour former la commune de Hédé-Bazouges en 2009) (IA35039692) Bretagne, Ille-et-Vilaine, Hédé-Bazouges, Bazouges-sous-Hédé, Malabrie
Site d'écluse numéro 6, Bazouges-sous-Hédé (Bazouges-sous-Hédé fusionnée avec Hédé pour former la commune de Hédé-Bazouges en 2009) (IA35039679) Bretagne, Ille-et-Vilaine, Hédé-Bazouges, Bazouges-sous-Hédé

Auteur(s) du dossier : Sabrina Dalibard, Stéphanie Ménard, Association Communes du Patrimoine Rural de Bretagne
Copyright(s) : (c) Inventaire général ; (c) Région Bretagne



Rigole d'alimentation du canal d'Ille et Rance

IVR53_20243531639NUCA

Auteur de l'illustration : Laurence Marquet

Date de prise de vue : 2024

(c) Association Communes du Patrimoine Rural de Bretagne
reproduction soumise à autorisation du titulaire des droits d'exploitation



Ecluse, vue générale

IVR53_19943501071X

Auteur de l'illustration : Auteur inconnu

(c) Inventaire général, ADAGP

reproduction soumise à autorisation du titulaire des droits d'exploitation



Ecluse, vue générale depuis le pont

IVR53_19943501072X

Auteur de l'illustration : Auteur inconnu

(c) Inventaire général, ADAGP

reproduction soumise à autorisation du titulaire des droits d'exploitation



Une des maisons éclusières

IVR53_19943501073X

Auteur de l'illustration : Auteur inconnu

(c) Inventaire général, ADAGP

reproduction soumise à autorisation du titulaire des droits d'exploitation



Façade de l'une des maisons éclésières

IVR53_19943501077X

Auteur de l'illustration : Auteur inconnu

(c) Inventaire général, ADAGP

reproduction soumise à autorisation du titulaire des droits d'exploitation



Vue de situation d'une écluse

IVR53_19943501074X

Auteur de l'illustration : Auteur inconnu

(c) Inventaire général, ADAGP

reproduction soumise à autorisation du titulaire des droits d'exploitation




Vue de la roue de l'écluse

IVR53_19943501075X

Auteur de l'illustration : Auteur inconnu

(c) Inventaire général, ADAGP

reproduction soumise à autorisation du titulaire des droits d'exploitation



Une des écluses

IVR53_19943501076X

Auteur de l'illustration : Auteur inconnu

(c) Inventaire général, ADAGP

reproduction soumise à autorisation du titulaire des droits d'exploitation



Vue du canal

IVR53_19943501078X

Auteur de l'illustration : Auteur inconnu

(c) Inventaire général, ADAGP

reproduction soumise à autorisation du titulaire des droits d'exploitation



Vue du canal

IVR53_19993500314XA

Auteur de l'illustration : Auteur inconnu

(c) Inventaire général, ADAGP

reproduction soumise à autorisation du titulaire des droits d'exploitation



Le canal

IVR53_19993500315XA

Auteur de l'illustration : Auteur inconnu

(c) Inventaire général, ADAGP

reproduction soumise à autorisation du titulaire des droits d'exploitation



Le canal

IVR53_19993500316XA

Auteur de l'illustration : Auteur inconnu

(c) Inventaire général, ADAGP

reproduction soumise à autorisation du titulaire des droits d'exploitation



Le canal

IVR53_19993500317XA

Auteur de l'illustration : Auteur inconnu

(c) Inventaire général, ADAGP

reproduction soumise à autorisation du titulaire des droits d'exploitation



Une des écluses du canal

IVR53_20053502973NUCA

Auteur de l'illustration : Norbert Lambart

(c) Inventaire général, ADAGP

reproduction soumise à autorisation du titulaire des droits d'exploitation



Vue générale

IVR53_20053502969NUCA

Auteur de l'illustration : Norbert Lambart

(c) Inventaire général, ADAGP

reproduction soumise à autorisation du titulaire des droits d'exploitation



Le canal

IVR53_20053502975NUCA

Auteur de l'illustration : Norbert Lambart

(c) Inventaire général, ADAGP

reproduction soumise à autorisation du titulaire des droits d'exploitation



Chemin au bord du canal

IVR53_20053502976NUCA

Auteur de l'illustration : Norbert Lambart

(c) Inventaire général, ADAGP

reproduction soumise à autorisation du titulaire des droits d'exploitation



Une des maisons éclésières

IVR53_20053502977NUCA

Auteur de l'illustration : Norbert Lambart

(c) Inventaire général, ADAGP

reproduction soumise à autorisation du titulaire des droits d'exploitation



Vue générale du canal

IVR53_20053503045NUCA

Auteur de l'illustration : Norbert Lambart

(c) Inventaire général, ADAGP

reproduction soumise à autorisation du titulaire des droits d'exploitation



Le canal à la Madeleine

IVR53_20053503036NUCA

Auteur de l'illustration : Norbert Lambart

(c) Inventaire général, ADAGP

reproduction soumise à autorisation du titulaire des droits d'exploitation



Le canal depuis le pont de la Madeleine

IVR53_20053503034NUCA

Auteur de l'illustration : Norbert Lambart

(c) Inventaire général, ADAGP

reproduction soumise à autorisation du titulaire des droits d'exploitation



Vue est du canal depuis la Madeleine

IVR53_20053503033NUCA

Auteur de l'illustration : Norbert Lambart

(c) Inventaire général, ADAGP

reproduction soumise à autorisation du titulaire des droits d'exploitation



Le canal

IVR53_19943501070X

Auteur de l'illustration : Auteur inconnu

(c) Inventaire général, ADAGP

reproduction soumise à autorisation du titulaire des droits d'exploitation



Vue du canal et de l'écluse

IVR53_20243531602NUCA

Auteur de l'illustration : Laurence Marquet

Date de prise de vue : 2024

(c) Association Communes du Patrimoine Rural de Bretagne
reproduction soumise à autorisation du titulaire des droits d'exploitation



Canal d'Ille et Rance Site de la Pêchetière

IVR53_20243531624NUCA

Auteur de l'illustration : Laurence Marquet

Date de prise de vue : 2024

(c) Association Communes du Patrimoine Rural de Bretagne
reproduction soumise à autorisation du titulaire des droits d'exploitation



Vue du canal et de l'écluse

IVR53_20243531629NUCA

Auteur de l'illustration : Laurence Marquet

Date de prise de vue : 2024

(c) Association Communes du Patrimoine Rural de Bretagne
reproduction soumise à autorisation du titulaire des droits d'exploitation