

Bretagne, Côtes-d'Armor
Évran
la Touche

Manoir, La Touche (Evran)

Références du dossier

Numéro de dossier : IA00004836

Date de l'enquête initiale : 1986

Date(s) de rédaction : 1986, 2004, 2010

Cadre de l'étude : inventaire topographique , enquête thématique régionale Inventaire des châteaux du 19e siècle en Bretagne, inventaire topographique Communauté de communes d'Evran

Degré d'étude : étudié

Désignation

Dénomination : manoir

Parties constituantes non étudiées : chapelle, communs, jardin, serre, pavillon

Compléments de localisation

Milieu d'implantation : en écart

Références cadastrales : 1983. II 188, 190

Historique

Château conservant des parties 17e siècle : tour d'escalier, pavillon ouest ; logis et chapelle 19e siècle.

(Jean-Pierre Ducouret, inventaire topographique, 1986)

Le manoir de la Touche serait la résidence d'une famille Chartier à la fin du 16e siècle avant de passer entre les mains de la famille Léau. Un certain François Léau, né en 1620 qualifié d'écuyer et sieur de la Roche, meurt à Évran en 1657. Un autre François Léau (son fils ?) sieur de la Roche et de la Touche-Chartier est néanmoins débouté de la noblesse lors de la réformation de 1666, faute d'avoir pu produire les titres et papiers suffisants. Cette famille de la petite noblesse occupe au 18e siècle plusieurs charges au Parlement de Bretagne. En 1774, Jean-Joseph Léau de la Touche est avocat au Parlement comme son père Jean-Julien Léau. Le 9 février 1779, Louise-Jeanne-Maclovie Léau de la Touche est nommée comme étant la fille « de feu noble maître Jean-Julien Léau, sieur de la Touche », avocat au Parlement et sénéchal de Beaumanoir. Le domaine passe au 19e siècle à une famille Leroy. Le manoir construit à plusieurs périodes remonte pour ses parties les plus anciennes à la fin du 16e siècle (cheminée remployée au rez-de-chaussée, tour d'escalier). Il est transformé et agrandi d'un pavillon d'angle dans la première moitié du 17e siècle puis de nouveau modifié au 19e siècle (alignement des baies en travées, portes fenêtres, lucarnes du corps principal) Le pavillon détaché à l'arrière du logis du côté est, peut remonter à la fin du 17e siècle ou au début du 18e siècle, il pourrait avoir servi de logement au chapelain attaché à la chapelle dédiée à Saint Joseph. Des travaux importants sont effectués à la fin du 19e siècle et au début du 20e siècle : construction de nouveaux communs de style néo-normand, pavillon de chasse en ciment armé et sculpté, serre de jardin produite par l'entreprise Michelin de Paris, spécialisée dans les charpentes métalliques.

(Véronique Orain/Jean-Jacques Rioult, inventaire topographique, 2010)

Période(s) principale(s) : 17e siècle, 19e siècle

Personne(s) liée(s) à l'histoire de l'oeuvre : Chartier (propriétaire, attribution par source), Léau (propriétaire, attribution par source)

Description

Les anciens communs détachés du corps principal formaient, sur le cadastre de 1845, un corps de dépendances perpendiculaire. Le cadastre ancien fait aussi apparaître le positionnement très particulier de la chapelle à l'angle sud-est d'un grand jardin situé à l'ouest du manoir. Celle-ci disposait de deux accès, l'un au nord, sans doute alors réservé

aux habitants du manoir et accessible par une allée le long d'un mur de clôture aujourd'hui disparu, l'autre, à l'est étant réservé aux fidèles des environs. Les deux petits bâtiments situés au sud de la cour ont été détruits, vraisemblablement à l'époque de la reconstruction des communs.

Éléments descriptifs

Matériau(x) du gros-oeuvre, mise en oeuvre et revêtement : granite, pierre de taille, enduit ; calcaire, moellon ; falun ; brique ; faux pan de bois

Matériau(x) de couverture : ardoise

Étage(s) ou vaisseau(x) : 1 étage carré

Type(s) de couverture : toit à longs pans ; toit en pavillon ; toit conique

Escaliers : escalier hors-oeuvre

Typologies et état de conservation

État de conservation : état moyen

Statut, intérêt et protection

Statut de la propriété : propriété privée

Présentation

Ce dossier correspond à une transcription numérique d'éléments d'enquêtes antérieures à 2000. [Tout enrichissement est le bienvenu](#)

Références documentaires

Bibliographie

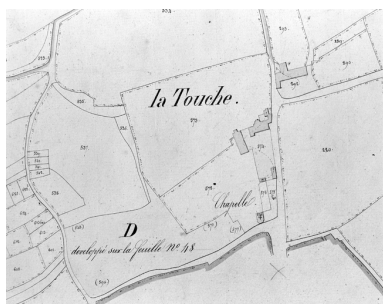
- **Bulletins et mémoires de la Société d'émulation des Côtes-du-Nord-1909**
Bulletins et mémoires de la Société d'émulation des Côtes-du-Nord-1909.
- **En Pays d'Évrان, l'Inventaire d'un patrimoine**
GOURBIL, Jean, MARTIN, Christian. **En Pays d'Évrان, l'Inventaire d'un patrimoine.** Rennes : Rue des Scribes Editions, 1994.

Annexe 1

Etude d'inventaire sur le canton d'Évrان, 1986 :

Lien [PDF](#)


Illustrations



Cadastré ancien 1845, section II
Phot. Guy Artur, Phot.
Norbert Lambart
IVR53_19872200034X



Croquis, manoir élévation.
Phot. Guy Artur, Phot.
Norbert Lambart, Autr.
Henri Frotier de la Messelière



Croquis, la Touche-Chartier
en Évrان, 15 octobre 1896.
Phot. Guy Artur, Phot.
Norbert Lambart, Autr.
Henri Frotier de la Messelière
IVR53_19802202859ZMI

IVR53_19802202858ZMI



Reproduction d'une carte postale ancienne, J. Sorel, éditeur, façade nord, fonds : Pierre Marqué
Repro. Eric Pautrel
IVR53_20122206153NUCA



Vue générale
Phot. Véronique Orain
IVR53_20112206618NUCA



Vue générale
Phot. Véronique Orain
IVR53_20112206591NUCA



Pavillon d'angle, détail
Phot. Véronique Orain
IVR53_20112206632NUCA



Logis, vue arrière
Repro. Véronique Orain
IVR53_20112206612NUCA



Logis, vue arrière
Phot. Véronique Orain
IVR53_20112206628NUCA



Cheminée du rez-de-chaussée
Phot. Véronique Orain
IVR53_20112206590NUCA



Cheminée du rez-de-chaussée, détail
Phot. Véronique Orain
IVR53_20112206589NUCA



Lucarne de la tour d'escalier arrière
Phot. Véronique Orain
IVR53_20112206634NUCA



Logis, vue arrière,
détail, bouche à feu
Phot. Véronique Orain
IVR53_20112206611NUCA



Souche de cheminée
en calcaire des faluns
Phot. Véronique Orain
IVR53_20112206633NUCA



Souche de cheminée
en calcaire des faluns
Phot. Véronique Orain
IVR53_20112206631NUCA



Souche de cheminée en
calcaire des faluns, détail
Phot. Véronique Orain
IVR53_20112206630NUCA



Pavillon arrière
Repro. Véronique Orain
IVR53_20112206636NUCA



Pavillon arrière
Phot. Véronique Orain
IVR53_20112206615NUCA



Cour arrière
Phot. Véronique Orain
IVR53_20112206610NUCA



Communs, vue générale
Phot. Véronique Orain
IVR53_20112206609NUCA




Portail de séparation
avec la cour arrière
Repro. Véronique Orain
IVR53_20112206629NUCA



Pavillon de chasse, vue générale
Repro. Véronique Orain
IVR53_20112206624NUCA



Pavillon de chasse, détail
Phot. Véronique Orain
IVR53_20112206622NUCA



Pavillon de chasse, vitrail
Phot. Véronique Orain
IVR53_20112206635NUCA



Pavillon de chasse, détail
de la mise en oeuvre
Phot. Véronique Orain
IVR53_20112206626NUCA



Pavillon de chasse, vitrail
Phot. Véronique Orain
IVR53_20112206625NUCA



Pavillon de chasse, détail
Phot. Véronique Orain
IVR53_20112206613NUCA



Pavillon de chasse, détail
Phot. Véronique Orain
IVR53_20112206608NUCA



Pavillon de chasse, détail
Repro. Véronique Orain
IVR53_20112206623NUCA



Serre de jardin, vue générale
Phot. Véronique Orain
IVR53_20112206599NUCA



Serre de jardin, détail
Phot. Véronique Orain
IVR53_20112206592NUCA



Chapelle, vue générale de trois quarts
Phot. Véronique Orain
IVR53_20112206588NUCA



Chapelle, façade principale
orientée vers le nord
Phot. Véronique Orain
IVR53_20112206601NUCA



Chapelle, vue latérale est
Repro. Véronique Orain
IVR53_20112206594NUCA



Chapelle, vue intérieure
Repro. Véronique Orain
IVR53_20112206606NUCA



Chapelle, charpente
Phot. Véronique Orain
IVR53_20112206605NUCA



Chapelle, chemin de croix
Phot. Véronique Orain
IVR53_20112206604NUCA



Chapelle, bénitier
Repro. Véronique Orain
IVR53_20112206603NUCA



Chapelle, bénitier, détail
Phot. Véronique Orain
IVR53_20112206602NUCA



Chapelle, vitrail
Phot. Véronique Orain
IVR53_20112206593NUCA



Chapelle, clôture de chœur
Phot. Véronique Orain
IVR53_20112206600NUCA




Chapelle, statue : Vierge à l'enfant
Phot. Véronique Orain
IVR53_20112206607NUCA



Chapelle, statue de Saint Jacques
Phot. Véronique Orain
IVR53_20112206597NUCA



Chapelle, bénitier
Phot. Véronique Orain
IVR53_20112206595NUCA



Chapelle, statue de sainte
Phot. Véronique Orain
IVR53_20112206598NUCA



Chapelle, statue de saint
Phot. Véronique Orain
IVR53_20112206596NUCA

Dossiers liés

Dossiers de synthèse :

Les châteaux du 19^e siècle en Bretagne (IA35046224)

Présentation de la commune d'Évran (IA00048969) Bretagne, Côtes-d'Armor, Évran

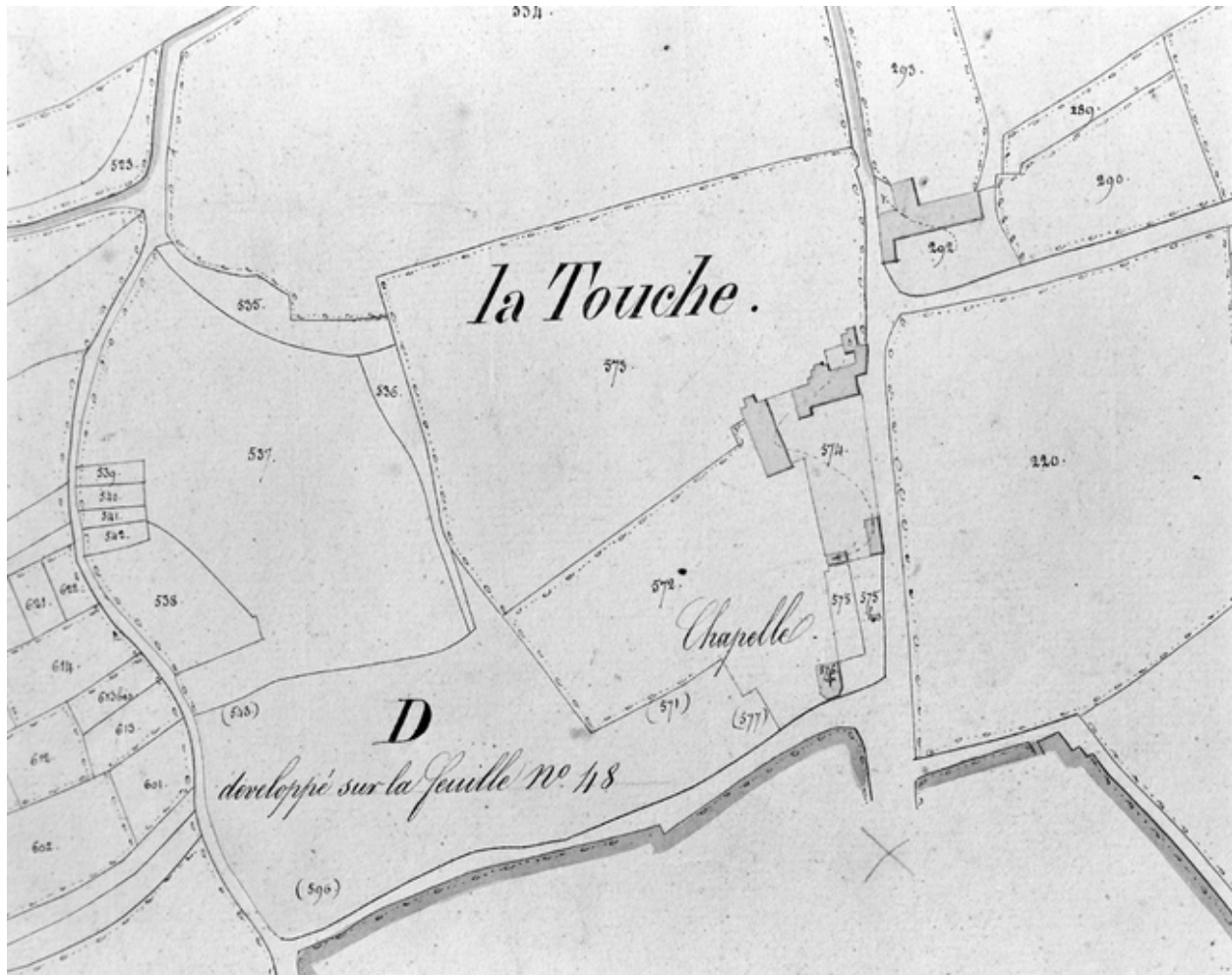
Le calcaire des Faluns (Projet de Parc naturel régional Rance-Côte d'Emeraude) (IA22132255)

Les châteaux, manoirs et maisons de maître de l'ancienne communauté de communes du Pays d'Évran (IA22017211)

Oeuvre(s) contenue(s) :

Auteur(s) du dossier : Jean-Pierre Ducouret, Elise Lauranceau, Véronique Orain, Jean-Jacques Rioult

Copyright(s) : (c) Inventaire général ; (c) Région Bretagne



Cadastré ancien 1845, section II

IVR53_19872200034X

Auteur de l'illustration : Guy Artur, Auteur de l'illustration : Norbert Lambart

(c) Inventaire général, ADAGP

reproduction soumise à autorisation du titulaire des droits d'exploitation



Croquis, manoir élévation.

IVR53_19802202858ZMI

Auteur de l'illustration : Guy Artur, Auteur de l'illustration : Norbert Lambart

Auteur du document reproduit : Henri Frotier de la Messelière

(c) Inventaire général, ADAGP

reproduction soumise à autorisation du titulaire des droits d'exploitation



Croquis, la Touche-Chartier en Evran, 15 octobre 1896.

IVR53_19802202859ZMI

Auteur de l'illustration : Guy Artur, Auteur de l'illustration : Norbert Lambart

Auteur du document reproduit : Henri Frotier de la Messelière

(c) Inventaire général, ADAGP

reproduction soumise à autorisation du titulaire des droits d'exploitation



Reproduction d'une carte postale ancienne , J. Sorel, éditeur, façade nord, fonds : Pierre Marqué

IVR53_20122206153NUCA

Auteur de l'illustration (reproduction) : Eric Pautrel

(c) Région Bretagne

reproduction soumise à autorisation du titulaire des droits d'exploitation



Vue générale

IVR53_20112206618NUCA

Auteur de l'illustration : Véronique Orain

(c) Région Bretagne

reproduction soumise à autorisation du titulaire des droits d'exploitation



Vue générale

IVR53_20112206591NUCA

Auteur de l'illustration : Véronique Orain

(c) Région Bretagne

reproduction soumise à autorisation du titulaire des droits d'exploitation



Pavillon d'angle, détail

IVR53_20112206632NUCA

Auteur de l'illustration : Véronique Orain

(c) Région Bretagne

reproduction soumise à autorisation du titulaire des droits d'exploitation



Logis, vue arrière

IVR53_20112206612NUCA

Auteur de l'illustration (reproduction) : Véronique Orain

(c) Région Bretagne

reproduction soumise à autorisation du titulaire des droits d'exploitation



Logis, vue arrière

IVR53_20112206628NUCA

Auteur de l'illustration : Véronique Orain

(c) Région Bretagne

reproduction soumise à autorisation du titulaire des droits d'exploitation



Cheminée du rez-de-chaussée

IVR53_20112206590NUCA

Auteur de l'illustration : Véronique Orain

(c) Région Bretagne

reproduction soumise à autorisation du titulaire des droits d'exploitation



Cheminée du rez-de-chaussée, détail

IVR53_20112206589NUCA

Auteur de l'illustration : Véronique Orain

(c) Région Bretagne

reproduction soumise à autorisation du titulaire des droits d'exploitation



Lucarne de la tour d'escalier arrière

IVR53_20112206634NUCA

Auteur de l'illustration : Véronique Orain

(c) Région Bretagne

reproduction soumise à autorisation du titulaire des droits d'exploitation



Logis, vue arrière, détail, bouche à feu

IVR53_20112206611NUCA

Auteur de l'illustration : Véronique Orain

(c) Région Bretagne

reproduction soumise à autorisation du titulaire des droits d'exploitation



Souche de cheminée en calcaire des faluns

IVR53_20112206633NUCA

Auteur de l'illustration : Véronique Orain

(c) Région Bretagne

reproduction soumise à autorisation du titulaire des droits d'exploitation



Souche de cheminée en calcaire des faluns

IVR53_20112206631NUCA

Auteur de l'illustration : Véronique Orain

(c) Région Bretagne

reproduction soumise à autorisation du titulaire des droits d'exploitation



Souche de cheminée en calcaire des faluns, détail

IVR53_20112206630NUCA

Auteur de l'illustration : Véronique Orain

(c) Région Bretagne

reproduction soumise à autorisation du titulaire des droits d'exploitation



Pavillon arrière

IVR53_20112206636NUCA

Auteur de l'illustration (reproduction) : Véronique Orain

(c) Région Bretagne

reproduction soumise à autorisation du titulaire des droits d'exploitation



Pavillon arrière

IVR53_20112206615NUCA

Auteur de l'illustration : Véronique Orain

(c) Région Bretagne

reproduction soumise à autorisation du titulaire des droits d'exploitation



Cour arrière

IVR53_20112206610NUCA

Auteur de l'illustration : Véronique Orain

(c) Région Bretagne

reproduction soumise à autorisation du titulaire des droits d'exploitation



Communs, vue générale

IVR53_20112206609NUCA

Auteur de l'illustration : Véronique Orain

(c) Région Bretagne

reproduction soumise à autorisation du titulaire des droits d'exploitation



Portail de séparation avec la cour arrière

IVR53_20112206629NUCA

Auteur de l'illustration (reproduction) : Véronique Orain

(c) Région Bretagne

reproduction soumise à autorisation du titulaire des droits d'exploitation



Pavillon de chasse, vue générale

IVR53_20112206624NUCA

Auteur de l'illustration (reproduction) : Véronique Orain

(c) Région Bretagne

reproduction soumise à autorisation du titulaire des droits d'exploitation



Pavillon de chasse, détail

IVR53_20112206622NUCA

Auteur de l'illustration : Véronique Orain

(c) Région Bretagne

reproduction soumise à autorisation du titulaire des droits d'exploitation



Pavillon de chasse, vitrail

IVR53_20112206635NUCA

Auteur de l'illustration : Véronique Orain

(c) Région Bretagne

reproduction soumise à autorisation du titulaire des droits d'exploitation



Pavillon de chasse, détail de la mise en oeuvre

IVR53_20112206626NUCA

Auteur de l'illustration : Véronique Orain

(c) Région Bretagne

reproduction soumise à autorisation du titulaire des droits d'exploitation



Pavillon de chasse, vitrail

IVR53_20112206625NUCA

Auteur de l'illustration : Véronique Orain

(c) Région Bretagne

reproduction soumise à autorisation du titulaire des droits d'exploitation



Pavillon de chasse, détail

IVR53_20112206613NUCA

Auteur de l'illustration : Véronique Orain

(c) Région Bretagne

reproduction soumise à autorisation du titulaire des droits d'exploitation



Pavillon de chasse, détail

IVR53_20112206608NUCA

Auteur de l'illustration : Véronique Orain

(c) Région Bretagne

reproduction soumise à autorisation du titulaire des droits d'exploitation



Pavillon de chasse, détail

IVR53_20112206623NUCA

Auteur de l'illustration (reproduction) : Véronique Orain

(c) Région Bretagne

reproduction soumise à autorisation du titulaire des droits d'exploitation



Serre de jardin, vue générale

IVR53_20112206599NUCA

Auteur de l'illustration : Véronique Orain

(c) Région Bretagne

reproduction soumise à autorisation du titulaire des droits d'exploitation



Serre de jardin, détail

IVR53_20112206592NUCA

Auteur de l'illustration : Véronique Orain

(c) Région Bretagne

reproduction soumise à autorisation du titulaire des droits d'exploitation



Chapelle, vue générale de trois quarts

IVR53_20112206588NUCA

Auteur de l'illustration : Véronique Orain

(c) Région Bretagne

reproduction soumise à autorisation du titulaire des droits d'exploitation



Chapelle, façade principale orientée vers le nord

IVR53_20112206601NUCA

Auteur de l'illustration : Véronique Orain

(c) Région Bretagne

reproduction soumise à autorisation du titulaire des droits d'exploitation



Chapelle, vue latérale est

IVR53_20112206594NUCA

Auteur de l'illustration (reproduction) : Véronique Orain

(c) Région Bretagne

reproduction soumise à autorisation du titulaire des droits d'exploitation



Chapelle, vue intérieure

IVR53_20112206606NUCA

Auteur de l'illustration (reproduction) : Véronique Orain

(c) Région Bretagne

reproduction soumise à autorisation du titulaire des droits d'exploitation



Chapelle, charpente

IVR53_20112206605NUCA

Auteur de l'illustration : Véronique Orain

(c) Région Bretagne

reproduction soumise à autorisation du titulaire des droits d'exploitation



Chapelle, chemin de croix

IVR53_20112206604NUCA

Auteur de l'illustration : Véronique Orain

(c) Région Bretagne

reproduction soumise à autorisation du titulaire des droits d'exploitation



Chapelle, bénitier

IVR53_20112206603NUCA

Auteur de l'illustration (reproduction) : Véronique Orain

(c) Région Bretagne

reproduction soumise à autorisation du titulaire des droits d'exploitation




Chapelle, bénitier, détail

IVR53_20112206602NUCA

Auteur de l'illustration : Véronique Orain

(c) Région Bretagne

reproduction soumise à autorisation du titulaire des droits d'exploitation



Chapelle, vitrail

IVR53_20112206593NUCA

Auteur de l'illustration : Véronique Orain

(c) Région Bretagne

reproduction soumise à autorisation du titulaire des droits d'exploitation



Chapelle, clôture de choeur

IVR53_20112206600NUCA

Auteur de l'illustration : Véronique Orain

(c) Région Bretagne

reproduction soumise à autorisation du titulaire des droits d'exploitation



Chapelle, statue : Vierge à l'enfant

IVR53_20112206607NUCA

Auteur de l'illustration : Véronique Orain

(c) Région Bretagne

reproduction soumise à autorisation du titulaire des droits d'exploitation



Chapelle, statue de Saint Jacques

IVR53_20112206597NUCA

Auteur de l'illustration : Véronique Orain

(c) Région Bretagne

reproduction soumise à autorisation du titulaire des droits d'exploitation



Chapelle, bénitier

IVR53_20112206595NUCA

Auteur de l'illustration : Véronique Orain

(c) Région Bretagne

reproduction soumise à autorisation du titulaire des droits d'exploitation



Chapelle, statue de sainte

IVR53_20112206598NUCA

Auteur de l'illustration : Véronique Orain

(c) Région Bretagne

reproduction soumise à autorisation du titulaire des droits d'exploitation



Chapelle, statue de saint

IVR53_20112206596NUCA

Auteur de l'illustration : Véronique Orain

(c) Région Bretagne

reproduction soumise à autorisation du titulaire des droits d'exploitation