

Bretagne, Ille-et-Vilaine
Saint-Malo
Le Grand Bé

Fort du Grand Bé puis ensemble fortifié (Ra 276), Grand Bé (Saint-Malo)

Références du dossier

Numéro de dossier : IA35032905
Date de l'enquête initiale : 2005
Date(s) de rédaction : 2005
Cadre de l'étude : enquête thématique régionale Inventaire des fortifications littorales de Bretagne
Degré d'étude : étudié
Référence du dossier Monument Historique : PA00090870

Désignation

Dénomination : fort, batterie
Appellation : Fort du Grand Bé, Tombeau de Chateaubriand

Compléments de localisation

Milieu d'implantation : isolé
Références cadastrales :

Historique

Fonction : protéger Saint-Malo. Système défensif de Saint-Malo.

Période(s) principale(s) : 17e siècle, 18e siècle

Dates : 1697 (daté par source)

Auteur(s) de l'oeuvre : Sébastien Le Prestre de Vauban (ingénieur militaire,), Siméon Garengneau (ingénieur militaire,)

Personne(s) liée(s) à l'histoire de l'oeuvre : Louis XIV (personnage célèbre, attribution par travaux historiques)

Description

Éléments descriptifs

Matériau(x) du gros-oeuvre, mise en oeuvre et revêtement : granite ; terre ; pierre de taille ; moellon ; béton armé

Matériau(x) de couverture : pierre en couverture, béton en couverture

Typologies et état de conservation

État de conservation : détruit, vestiges, inégal suivant les parties

Statut, intérêt et protection

Intérêt de l'oeuvre : vestiges de guerre, à signaler, à étudier

Protections : classé MH, 1954/11/24

Tombeau de Chateaubriand et ensemble de l'îlot du Grand Bé : classement par arrêté du 24 novembre 1954

Statut de la propriété : propriété de la commune

Le fort du Grand Bé à Saint-Malo

"Le Grand Bé est un fort de pareille construction que celui d'Arboulé [La Varde], muni de huit canons et de trois mortiers. Il a cinq embrasures qui ont leur découverte sur le mouillage de la fosse aux Normands". Gareneau, août 1695.

A la différence du Petit Bé ou du fort National élevés tous deux sur des rochers, le Grand Bé est construit sur un îlot... S'il semble aujourd'hui arasé, le Grand Bé conserve outre la célèbre tombe de Chateaubriand tournée vers le large, de nombreuses traces d'occupations anciennes. Ile de quarantaine fortifiée dès le 16^e siècle, le site est réutilisé par Vauban en 1689 pour la défense de Saint-Malo.

Le plan du projet d'agrandissement vers le nord du fort sur le Grand Bé, établi à Saint-Malo par Gareneau le 12 juin 1697, nous apprend que le corps de garde et le petit magasin à ustensiles ont été aménagés dans une ancienne chapelle... et que d'autres petits édifices en appentis regroupent le logement du maître canonnier et un magasin à poudre. Cette même année, les archives montrent que le Grand Bé était doté de 250 bombes pour ces trois mortiers, et disposait en outre de quatre canons de 48 livres de balle (le nec plus ultra de l'époque), quatre canons de 36 livres de balle et quatre autres de 24 livres de balle ; plus de 1 200 boulets tous calibres confondus et près de huit tonnes de poudre. La garnison était composée de 2 officiers, 30 soldats, 3 "bombardiers", 4 canonnières de marine, 120 canonnières de milices (des apprentis canonnières en somme) et 45 matelots habitués à obéir rapidement aux ordres...

Durant la Seconde Guerre Mondiale, les allemands réutilisèrent l'îlot (codé "St. P. [*Stützpunkt* en allemand] 276" de la *Festung Saint-Malo* (*forteresse*)) en y installant une batterie lourde de marine armée de quatre canons de 10,5 cm, deux canons antiaériens et un canon antichars ainsi que deux projecteurs, ce qui lui valut d'être très fortement bombardé par les Américains... Propriété de la ville de Saint-Malo, le Grand Bé est accessible à marée basse par une chaussée submersible.

Références documentaires

Bibliographie

- **La défense avancée de Saint-Malo au temps de Siméon Gareneau (1689-1741)**
PLAYOUST-LEQUETTE (V.). **"La défense avancée de Saint-Malo au temps de Siméon Gareneau (1689-1741)"**. Mémoire de doctorat d'Histoire de l'Art de l'Université Paris IV, Sorbonne, sous la dir. de Antoine Schnapper, Paris, 1997, 4 vol., 960 p.
Bibliothèque Serpente - Sorbonne Université (Paris) : Cote BUT 4020
- **La route des fortifications en Bretagne et Normandie (2006)**
LÉCUIILLIER, Guillaume. **La route des fortifications en Bretagne et Normandie**. Paris : édition du Huitième Jour, coll. *Les étoiles de Vauban* (dir. N. Faucherre), 2006, 168 p.
Région Bretagne (Service de l'Inventaire du patrimoine culturel)

Périodiques

- **"Quand l'ennemi venait de la mer. Les fortifications littorales en Bretagne de 1683 à 1783" [2007]**
LÉCUIILLIER, Guillaume. **"Quand l'ennemi venait de la mer. Les fortifications littorales en Bretagne de 1683 à 1783"**. Annales de Bretagne et des Pays de l'Ouest, 114-4, 2007.
Région Bretagne (Service de l'Inventaire du patrimoine culturel)

Liens web

- Lien vers la base Architecture Mérimée (notice Monuments Historiques) : http://www.culture.gouv.fr/public/mistral/merimee_fr?ACTION=CHERCHER&FIELD_98=REF&VALUE_98=PA00090870
- Le Grand Bé et le Petit Bé en septembre 1944 par David E. Scherman (LIFE Photo Collection) : <https://artsandculture.google.com/asset/siege-of-st-malo/6AHfFpsXgEm4Ow>

Annexe 1

Garangeau (Gareneau) d'après le, Dictionnaire des ingénieurs militaires 1691-1791 publié en 1981 par Anne Blanchard

"Famille de bourgeoisie parisienne.

1678, Siméon Garangeau

Né à Paris vers 1647.

Père : Sieur François Garangeau, bourgeois de Paris, maître menuisier.

Mère : Demoiselle Marie Dubois.

Soeurs :

- Françoise, aînée, épouse de Jacques gousse.
- Marie, épouse de Jean Rémy et belle-mère d'un apothicaire.
- Françoise, cadette, épouse de Charles Courtois, maréchal des logis de la dauphine (toutes trois habitant Paris ; mortes avant leur frère).

Célibataire.

Mort à Saint-Malo le 25 août 1741, âgé de 94 ans.

Ingénieur ordinaire, département de la Marine, à 31 ans en 1678 ; affecté à Brest.

Ingénieur en chef à Saint-Malo en 1691 ; ayant le soin de Saint-Malo, du fort en dépendant et du château du Taureau.

Directeur des fortifications de Haute-Bretagne au début du 18e siècle.

Capitaine réformé au régiment de Champagne à une date inconnue, chevalier de Saint-Louis en 1712. Mort en activité.

Services de guerre inconnus.

Très remarquable architecte auquel on doit de très nombreux travaux, en particulier les suivants :

- Les forts de l'île d'Harbour, de la Latte en Plévenon, du Petit Bé, de la Conchée, de l'île aux Moines.
- Les travaux au château du Taureau et à la tour de Solidor,
- La canalisation du Couësnon, celle des marais de Dol,
- Plusieurs batteries et tours à feux,
- Les hôpitaux de Morlaix et de Cézembre,
- Les églises de Saint-Louis de Brest, de Saint-Servan, de Cancale, la chapelle Saint-Sauveur de Saint-Malo,
- Les répartitions des remparts de Brest et de Dinan,
- Les accroissements de Saint-Malo,
- Les projets de Saint-Servan,
- Plusieurs malouinières (maisons de campagne de Saint-Malo)".

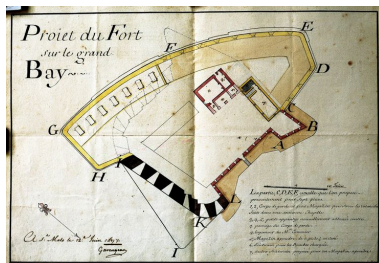
Annexe 2

Iconographie

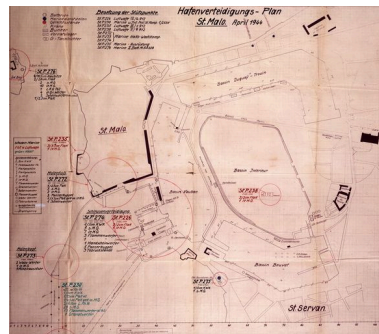
19833500497PB : Service Historique de la Défense, Château de Vincennes. Fonds de l'armée de Terre

19833500476PB : Service Historique de la Défense, Château de Vincennes. Fonds de l'armée de Terre

Illustrations



Projet de fort sur le Grand Bé, fait à Saint-Malo par Garangeau le 12 juin 1697
Repro. Guy Artur, Repro. Norbert Lambart, Autr. Siméon (Simon) Garengneau
IVR53_19833500497PB




Plan d'ensemble des points d'appui lourds de Saint-Malo et Saint-Servan, bassins et écluses, avril 1944
Phot. Auteur inconnu
IVR53_20052903052NUCA



Vue générale de l'une des casemates de l'ensemble fortifié du Grand Bé, vers 1946-1947. En arrière plan, la ville de Saint-Malo (Service Historique de la Marine, Vincennes. Rapport Pinczon du Sel. Livre 2, Doc n° 3, cliché n° 16)
Repro. Guillaume Lécueillier
IVR53_20053522690NUCA



Vue générale de l'îlot du Grand Bé
Phot. Guillaume Lécueillier



Vue générale de l'îlot du Grand Bé



Vue générale de l'îlot du Grand Bé
Phot. Guillaume Lécueillier
IVR53_20063517648NUCA

IVR53_20043511559NUCA



Vue de l'îlot du Grand Bé. En
arrière-plan : le fort National
et la ville de Saint-Malo
Phot. Guillaume Lécueillier
IVR53_20063517649NUCA

Phot. Guillaume Lécueillier
IVR53_20063517646NUCA



Vue de l'îlot du Grand Bé :
tombe de François-René de
Chateaubriand tournée vers le large
Phot. Guillaume Lécueillier
IVR53_20063517650NUCA

Dossiers liés

Dossiers de synthèse :

Les fortifications de Vauban (IA29002304)

Les forts et tours d'artillerie (IA29002285)

Oeuvre(s) contenue(s) :

Oeuvre(s) en rapport :

Ensemble fortifié dit "Festung Saint-Malo" (IA35040972) Bretagne, Ile-et-Vilaine, Saint-Malo

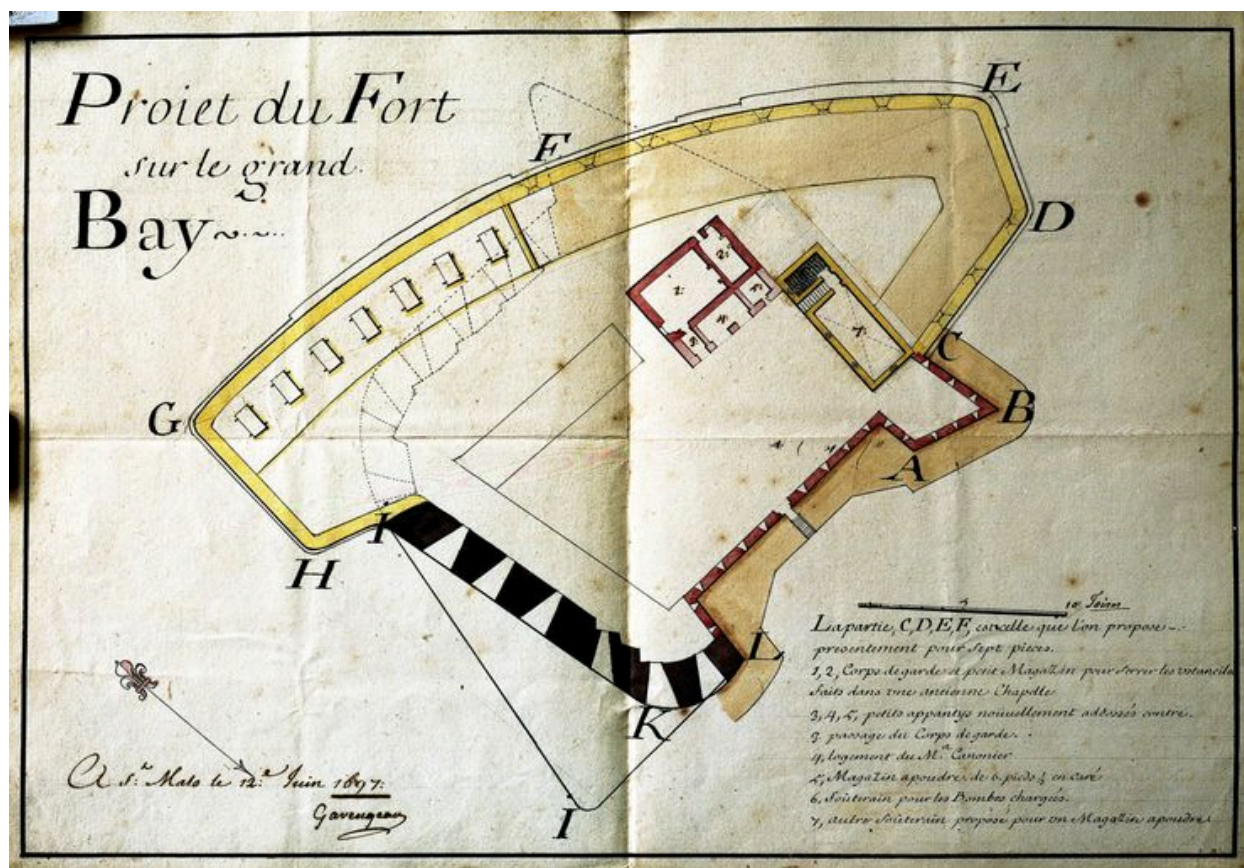
Ville-port (Saint-Malo) (IA35032913) Bretagne, Ile-et-Vilaine, Saint-Malo

Fort de la Varde (Arboulé) puis ensemble fortifié (Ra 109), pointe de la Varde, (Saint-Malo) (IA35032911) Bretagne, Ile-et-Vilaine, Saint-Malo, Pointe de la Varde

Fort du Petit Bé (Saint-Malo) (IA35032904) Bretagne, Ile-et-Vilaine, Saint-Malo, Le Petit Bé,

Auteur(s) du dossier : Guillaume Lécueillier

Copyright(s) : (c) Inventaire général ; (c) Association Pour l'Inventaire de Bretagne



Projet de fort sur le Grand Bé, fait à Saint-Malo par Garangeau le 12 juin 1697

IVR53_19833500497PB

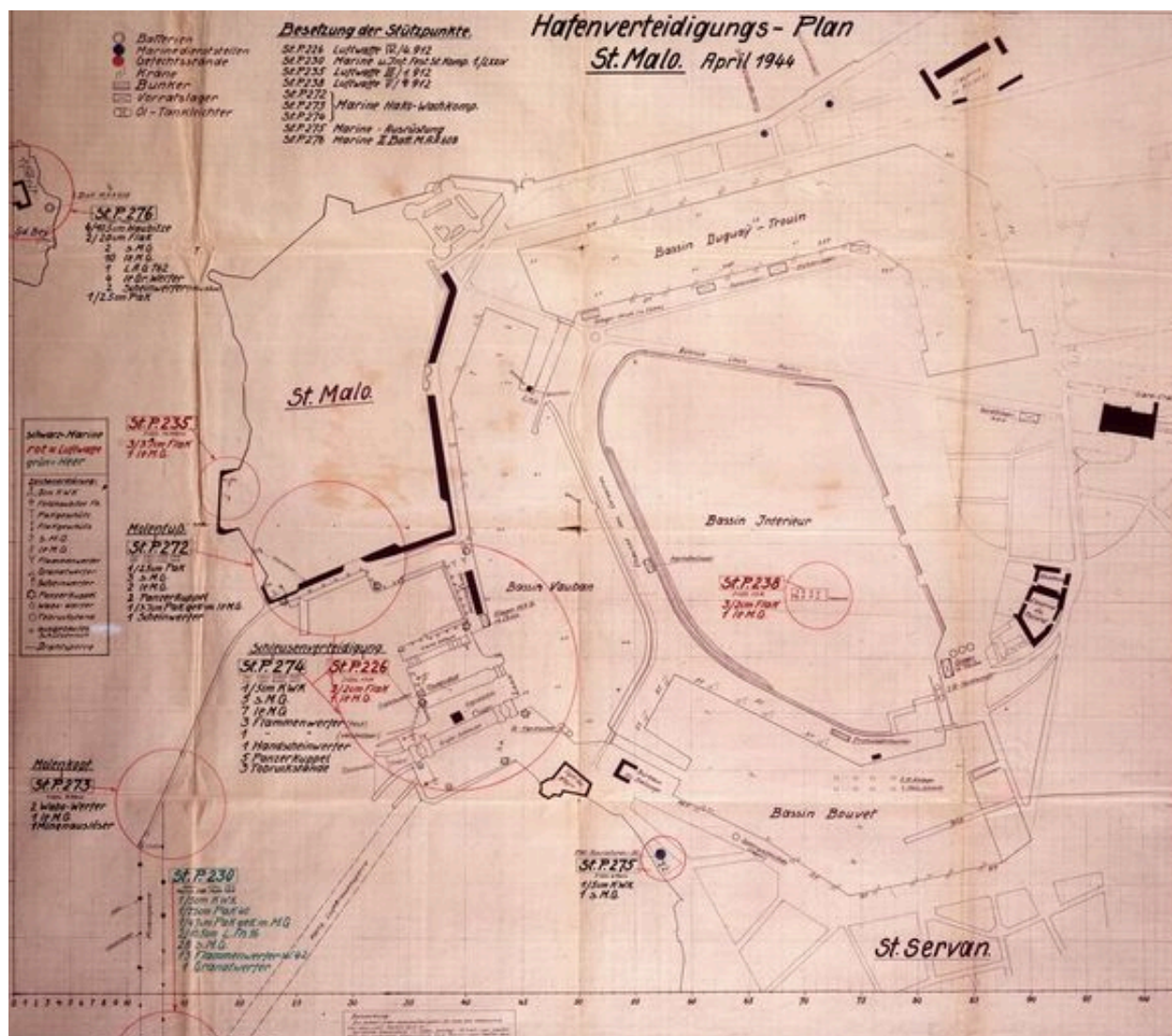
Auteur de l'illustration (reproduction) : Guy Artur, Auteur de l'illustration (reproduction) : Norbert Lambart

Auteur du document reproduit : Siméon (Simon) Garangeau

Technique de relevé : relevé manuel ;

(c) Inventaire général, ADAGP

reproduction soumise à autorisation du titulaire des droits d'exploitation



Plan d'ensemble des points d'appui lourds de Saint-Malo et Saint-Servan, bassins et écluses, avril 1944

Référence du document reproduit :

- **Collection Troussel**
Collection Troussel à Carantec.

IVR53_20052903052NUCA

Auteur de l'illustration : Auteur inconnu

(c) Bundesarchiv

reproduction soumise à autorisation du titulaire des droits d'exploitation



Vue générale de l'une des casemates de l'ensemble fortifié du Grand Bé, vers 1946-1947. En arrière plan, la ville de Saint-Malo (Service Historique de la Marine, Vincennes. Rapport Pinczon du Sel. Livre 2, Doc n° 3, cliché n° 16)

Référence du document reproduit :

- **Fonds Rémy Desquesnes (collection particulière). Photographies.**
Fonds Rémy Desquesnes (collection particulière). Photographies.

IVR53_20053522690NUCA

Auteur de l'illustration (reproduction) : Guillaume Lécueillier

Date de prise de vue : 1946-1947

(c) Service historique de la Défense

reproduction soumise à autorisation du titulaire des droits d'exploitation



Vue générale de l'îlot du Grand Bé

IVR53_20043511559NUCA

Auteur de l'illustration : Guillaume Lécueillier

(c) Inventaire général, ADAGP

reproduction soumise à autorisation du titulaire des droits d'exploitation



Vue générale de l'îlot du Grand Bé

IVR53_20063517646NUCA

Auteur de l'illustration : Guillaume Lécueillier

(c) Inventaire général, ADAGP

reproduction soumise à autorisation du titulaire des droits d'exploitation



Vue générale de l'îlot du Grand Bé

IVR53_20063517648NUCA

Auteur de l'illustration : Guillaume Lécueillier

(c) Inventaire général, ADAGP

reproduction soumise à autorisation du titulaire des droits d'exploitation



Vue de l'îlot du Grand Bé. En arrière-plan : le fort National et la ville de Saint-Malo

IVR53_20063517649NUCA

Auteur de l'illustration : Guillaume Lécueillier

(c) Inventaire général, ADAGP

reproduction soumise à autorisation du titulaire des droits d'exploitation



Vue de l'îlot du Grand Bé : tombe de François-René de Chateaubriand tournée vers le large

IVR53_20063517650NUCA

Auteur de l'illustration : Guillaume Lécueillier

(c) Inventaire général, ADAGP

reproduction soumise à autorisation du titulaire des droits d'exploitation