

Bretagne, Finistère
Saint-Rivoal
Bourg

Église paroissiale Saint-Rivoal (Saint-Rivoal)

Références du dossier

Numéro de dossier : IA29003593

Date de l'enquête initiale : 2008

Date(s) de rédaction : 2008

Cadre de l'étude : enquête thématique départementale Inventaire des édifices religieux publics dans le Finistère [1801-1905]

Degré d'étude : étudié

Désignation

Dénomination : église paroissiale

Vocable : saint Rivoal

Parties constituantes non étudiées : enclos

Compléments de localisation

Milieu d'implantation : en village

Références cadastrales :

Historique

L'existence d'une chapelle tréviale est attestée au moins depuis la fin du 15^e siècle. Un édifice, vraisemblablement du 16^e siècle, devient église paroissiale en 1837. L'architecte Théodore Boyer, de Morlaix, est chargé de sa reconstruction en 1842 ; la date de 1843 figure sur un des contreforts d'angle de la façade ouest. Boyer lève le plan de l'édifice ancien (chevet plat, sacristie hors-oeuvre au nord, chapelle des fonts baptismaux au sud). Tout en conservant une partie des volumes et des élévations de l'édifice d'origine (parements, contreforts et crossettes du pignon ouest), le projet prévoit la suppression, au sud, de l'ancienne chapelle des fonts baptismaux, la diminution des bras du transept, la mise en place d'un chœur à pans coupés ainsi que la réfection des baies ; la sacristie, initialement prévue au sud, sera simplifiée et construite au nord. La partie supérieure du clocher a été remplacée à l'époque contemporaine. Le cadastre de 1813 fait état d'un ossuaire, aujourd'hui détruit, situé dans l'angle nord-ouest du cimetière.

Période(s) principale(s) : 2^e quart 19^e siècle

Période(s) secondaire(s) : 16^e siècle (?)

Dates : 1842 (porte la date), 1843 (daté par source)

Auteur(s) de l'oeuvre : Théodore Boyer (architecte, attribution par source)

Description

Plan en croix latine à nef unique. Chevet à pans coupés à l'extérieur, mais coffrage en bois à l'intérieur donnant au chœur une forme semi-circulaire. Sacristie nord à toit en appentis. Clocheton à deux niveaux et à deux chambres de cloches. Crossettes représentant un lion (pignon ouest, angle nord) et un homme (pignon ouest, angle sud). Pignon ouest, angle nord : pierre gravée avec début d'inscription en lettres gothiques (non déchiffrée). Gros oeuvre en moellon de schiste, de grès et de granite à appareil alterné, à l'exception des baies et probablement de la flèche, en granite provenant en partie de la carrière du Goël en Brasparts.

Éléments descriptifs

Matériau(x) du gros-oeuvre, mise en oeuvre et revêtement : schiste ; grès ; granite ; moellon ; pierre de taille

Matériau(x) de couverture : ardoise
Plan : plan en croix latine
Étage(s) ou vaisseau(x) : 1 vaisseau
Couvrements : lambris de couvrement
Élévations extérieures : élévation à travées
Type(s) de couverture : flèche en maçonnerie ; toit à longs pans ; appentis ; noue

Typologies et état de conservation

État de conservation : bon état

Décor

Techniques : sculpture
Représentations : lion ; homme

Statut, intérêt et protection

Site des Monts d'Arrée (site pluricommunal) : toute la commune est en site inscrit (arrêté du 10 janvier 1966). Edifice de style néo-classique. Edifice situé dans un enclos avec cimetière.

Sites de protection : parc naturel régional
Statut de la propriété : propriété de la commune

Références documentaires

Documents d'archive

- A.E. Quimper. **Fonds Bigot**. 19e siècle.
p.

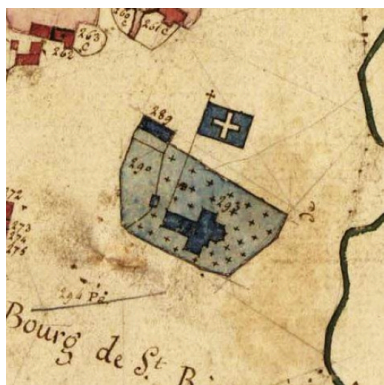
Bibliographie

- **Diocèse de Quimper et de Léon. Nouveau répertoire des églises et chapelles**
COUFFON, René, LE BARS, Alfred. **Diocèse de Quimper et de Léon. Nouveau répertoire des églises et chapelles**. Quimper : Association Diocésaine, 1988.
p. 398
Région Bretagne (Service de l'Inventaire du patrimoine culturel)
- **Dictionnaire des noms de communes, trèves et paroisses du Finistère**
TANGUY, Bernard. **Dictionnaire des noms de communes, trèves et paroisses du Finistère**. Douarnenez : Ar-Men-Le Chasse-Marée, 1990.
p. 204-205

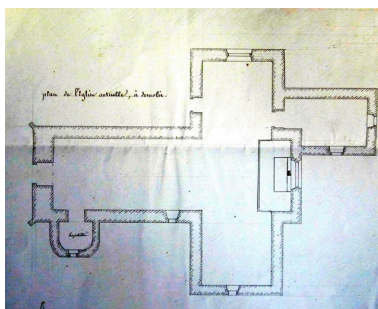
Annexe 1

20052904576NUCB : Archives départementales du Finistère, 3 p 319.
20052904577NUCB : Archives diocésaines de Quimper, Fonds Bigot.
20052904573NUCB : Archives diocésaines de Quimper, Fonds Bigot.
20052904574NUCB : Archives diocésaines de Quimper, Fonds Bigot.
20052904575NUCB : Archives départementales du Finistère, 2 Fi 16.

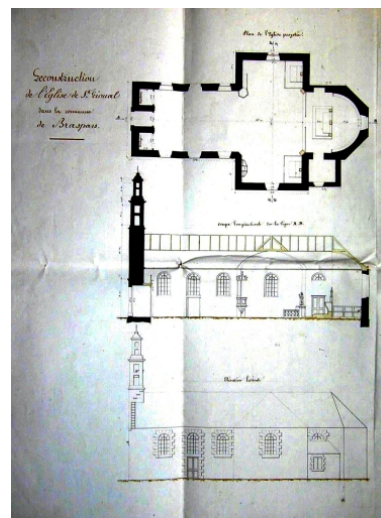
Illustrations



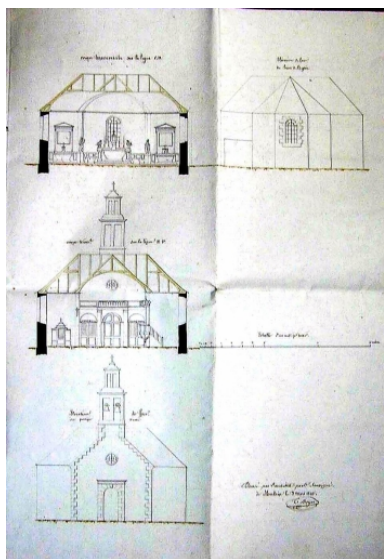
Saint-Rivoal, église paroissiale Saint-Rivoal : extrait du plan cadastral de 1813, section A 2 (A.D. Finistère, 3 P 319), reproduction de 2005
Phot. Archives départementales du Finistère, Autr. Archives départementales du Finistère
IVR53_20052904576NUCB



Saint-Rivoal, église paroissiale Saint-Rivoal : plan de l'ancienne église en 1842, par Théodore Boyer (A. E. Quimper, fonds Bigot), reproduction de 2005
Repro. Christel Douard, Autr. Archives diocésaines de Quimper
IVR53_20052904577NUCB



Saint-Rivoal, église paroissiale Saint-Rivoal : plan, coupe longitudinale et élévation sud. Projet de reconstruction (1842) par Théodore Boyer (A. E. Quimper, fonds Bigot), reproduction de 2005
Repro. Christel Douard, Autr. Archives diocésaines de Quimper
IVR53_20052904573NUCB



Saint-Rivoal, église paroissiale Saint-Rivoal : coupes transversales et élévation ouest. Projet de reconstruction (1842) par Théodore Boyer (A. E. Quimper, fonds Bigot), reproduction de 2005
Repro. Christel Douard, Autr. Archives diocésaines de Quimper
IVR53_20052904574NUCB



Saint-Rivoal, église paroissiale Saint-Rivoal : carte postale, vers 1930 (A.D. Finistère, 2 Fi 16), reproduction de 2005
Repro. Christel Douard, Autr. Archives départementales du Finistère
IVR53_20052904575NUCB



Saint-Rivoal, église paroissiale Saint-Rivoal : vue de situation depuis le nord. Etat en 1969
Phot. Auteur inconnu
IVR53_19692904003NUC



Saint-Rivoal, église paroissiale Saint-Rivoal : Vue générale nord. Etat en 1969
Phot. Auteur inconnu
IVR53_19692904000NUC



Saint-Rivoal, église paroissiale Saint-Rivoal : vue générale nord. Etat en 2006
Phot. Bernard Bègne
IVR53_20062900055NUCA



Saint-Rivoal, église paroissiale Saint-Rivoal : vue générale sud-ouest
Phot. Bernard Bègne
IVR53_20062900057NUCA



Saint-Rivoal, église paroissiale Saint-Rivoal : vue générale sud
Phot. Bernard Bègne
IVR53_20062900058NUCA



Saint-Rivoal, église paroissiale Saint-Rivoal : vue générale est : chevet à pans coupés
Phot. Florent Maillard
IVR53_20082906710NUCA



Saint-Rivoal, église paroissiale Saint-Rivoal : vue générale nord-est
Phot. Bernard Bègne
IVR53_20062900071NUCA



Saint-Rivoal, église paroissiale Saint-Rivoal : pignon ouest, partie nord, crossette ornée d'un lion
Phot. Florent Maillard
IVR53_20082906711NUCA



Saint-Rivoal, église paroissiale Saint-Rivoal : pignon ouest, partie sud, crossette ornée d'un homme
Phot. Florent Maillard
IVR53_20082906712NUCA



Saint-Rivoal, église paroissiale Saint-Rivoal : intérieur, vue axiale est
Phot. Bernard Bègne
IVR53_20062900060NUCA



Saint-Rivoal, église paroissiale Saint- Rivoal : intérieur, transept et chœur Phot. Bernard Bègne IVR53_20062900061NUCA	Saint-Rivoal, église paroissiale Saint- Rivoal : intérieur, vue axiale ouest Phot. Bernard Bègne IVR53_20062900062NUCA
--	---

Dossiers liés

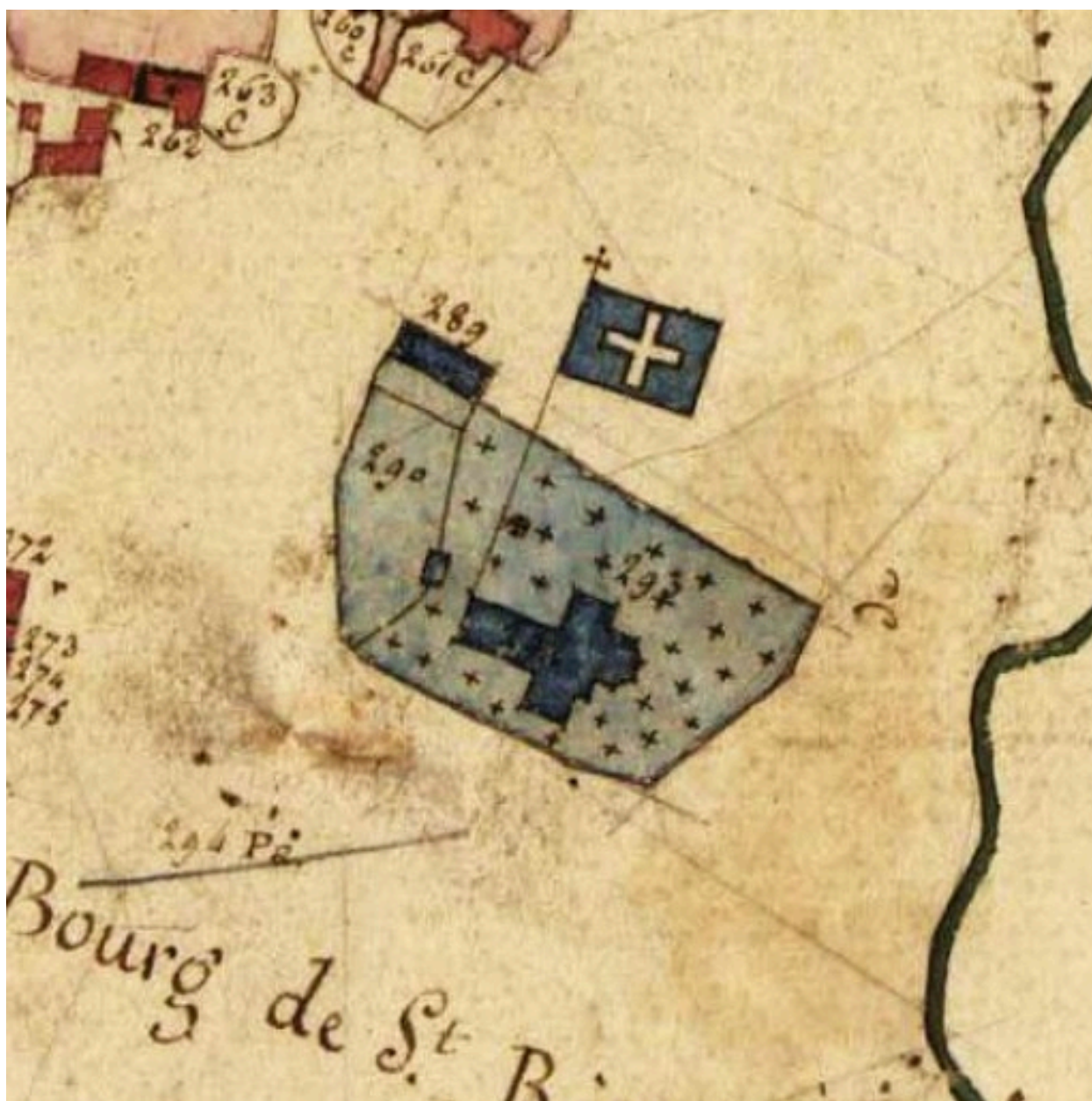
Dossiers de synthèse :

Les édifices religieux publics dans le Finistère (1801-1905) : inventaire et diagnostic (IA29003431)

Oeuvre(s) contenue(s) :

Auteur(s) du dossier : Christel Douard, Florent Maillard, Gwénaél Fauchille

Copyright(s) : (c) Région Bretagne ; (c) Conseil général du Finistère



Saint-Rivoal, église paroissiale Saint-Rivoal : extrait du plan cadastral de 1813, section A 2 (A.D. Finistère, 3 P 319), reproduction de 2005

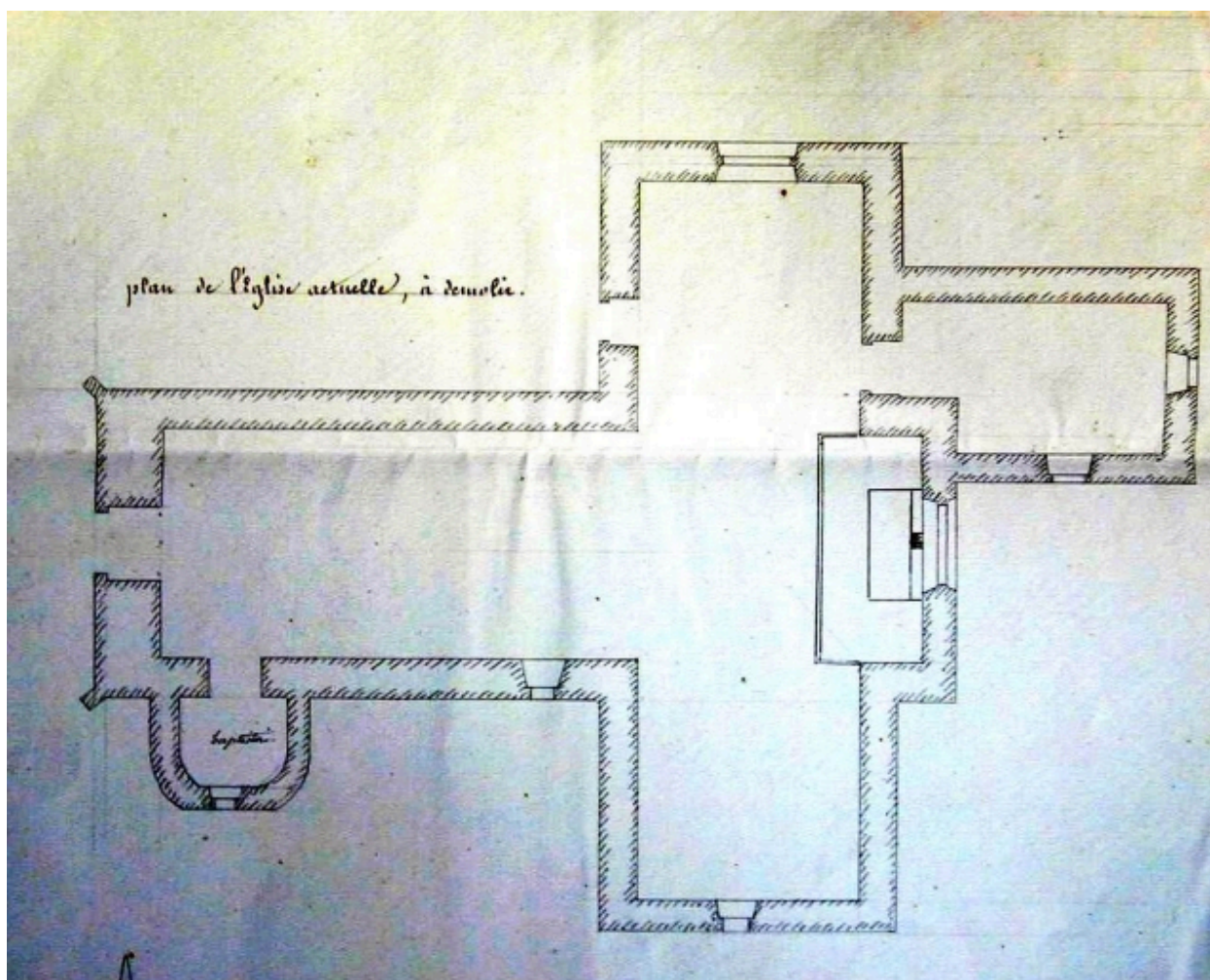
IVR53_20052904576NUCB

Auteur de l'illustration : Archives départementales du Finistère

Auteur du document reproduit : Archives départementales du Finistère

(c) Archives départementales du Finistère

reproduction soumise à autorisation du titulaire des droits d'exploitation



Saint-Rivoal, église paroissiale Saint-Rivoal : plan de l'ancienne église en 1842, par Théodore Boyer (A. E. Quimper, fonds Bigot), reproduction de 2005

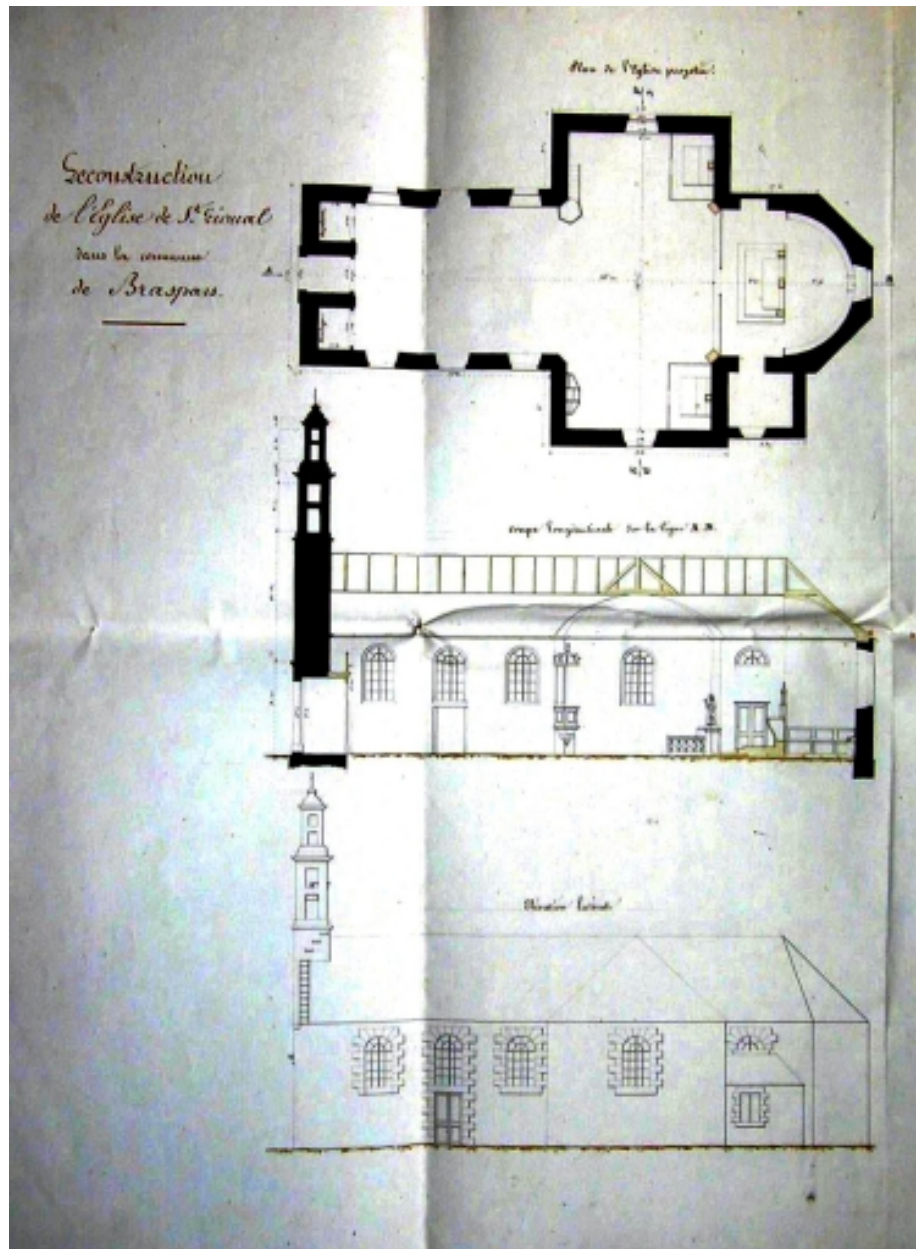
IVR53_20052904577NUCB

Auteur de l'illustration (reproduction) : Christel Douard

Auteur du document reproduit : Archives diocésaines de Quimper

(c) Conseil général du Finistère

reproduction soumise à autorisation du titulaire des droits d'exploitation



Saint-Rivoal, église paroissiale Saint-Rivoal : plan, coupe longitudinale et élévation sud. Projet de reconstruction (1842) par Théodore Boyer (A. E. Quimper, fonds Bigot), reproduction de 2005

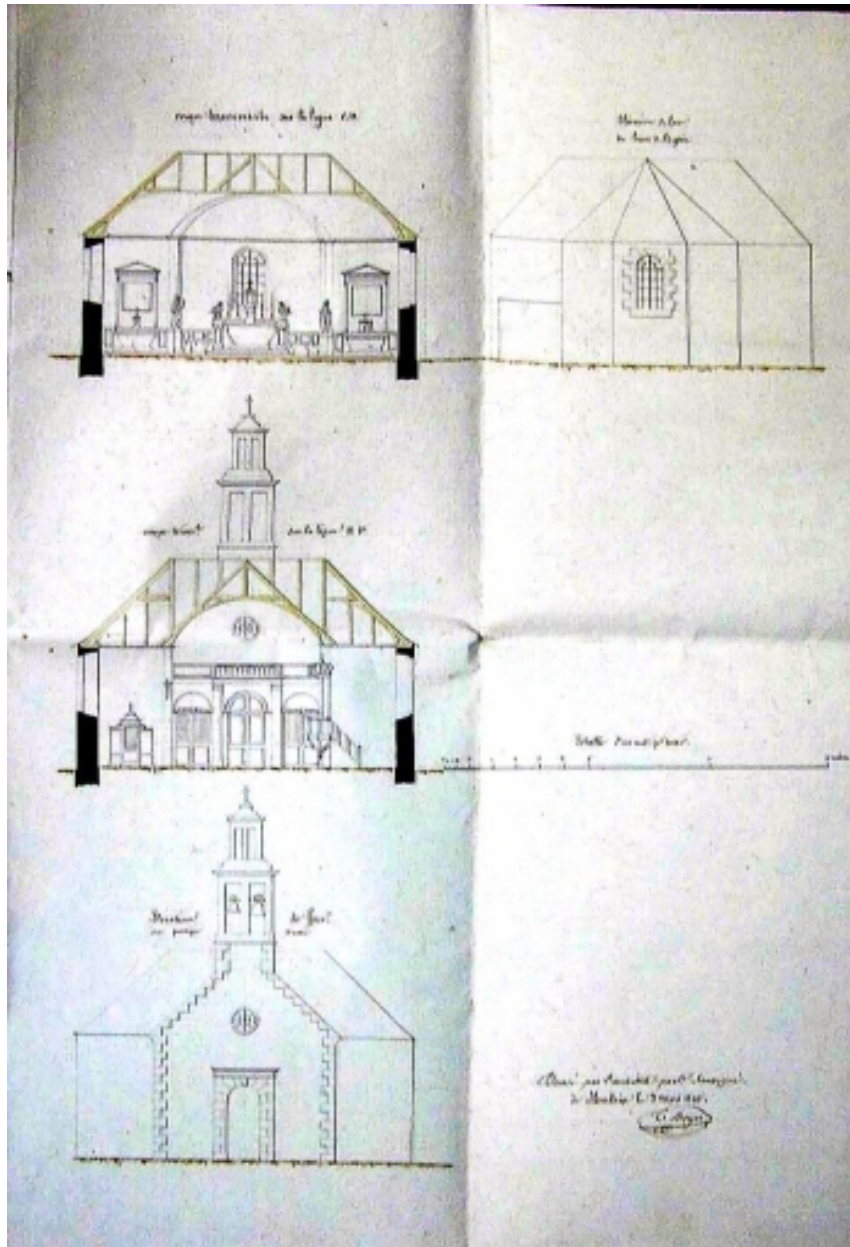
IVR53_20052904573NUCB

Auteur de l'illustration (reproduction) : Christel Douard

Auteur du document reproduit : Archives diocésaines de Quimper

(c) Conseil général du Finistère

reproduction soumise à autorisation du titulaire des droits d'exploitation



Saint-Rivoal, église paroissiale Saint-Rivoal : coupes transversales et élévation ouest. Projet de reconstruction (1842) par Théodore Boyer (A. E. Quimper, fonds Bigot), reproduction de 2005

IVR53_20052904574NUCB

Auteur de l'illustration (reproduction) : Christel Douard

Auteur du document reproduit : Archives diocésaines de Quimper

(c) Conseil général du Finistère

reproduction soumise à autorisation du titulaire des droits d'exploitation



Saint-Rivoal, église paroissiale Saint-Rivoal : carte postale, vers 1930 (A.D. Finistère, 2 Fi 16), reproduction de 2005

IVR53_20052904575NUCB

Auteur de l'illustration (reproduction) : Christel Douard

Auteur du document reproduit : Archives départementales du Finistère

(c) Archives départementales du Finistère

reproduction soumise à autorisation du titulaire des droits d'exploitation



Saint-Rivoal, église paroissiale Saint-Rivoal : vue de situation depuis le nord. Etat en 1969

IVR53_19692904003NUC

Auteur de l'illustration : Auteur inconnu

(c) Conseil général du Finistère

reproduction soumise à autorisation du titulaire des droits d'exploitation



Saint-Rivoal, église paroissiale Saint-Rivoal : Vue générale nord. Etat en 1969

IVR53_19692904000NUC

Auteur de l'illustration : Auteur inconnu

(c) Conseil général du Finistère

reproduction soumise à autorisation du titulaire des droits d'exploitation



Saint-Rivoal, église paroissiale Saint-Rivoal : vue générale nord. Etat en 2006

IVR53_20062900055NUCA

Auteur de l'illustration : Bernard Bègne

(c) Région Bretagne

reproduction soumise à autorisation du titulaire des droits d'exploitation



Saint-Rivoal, église paroissiale Saint-Rivoal : vue générale sud-ouest

IVR53_20062900057NUCA

Auteur de l'illustration : Bernard Bègne

(c) Région Bretagne

reproduction soumise à autorisation du titulaire des droits d'exploitation



Saint-Rivoal, église paroissiale Saint-Rivoal : vue générale sud

IVR53_20062900058NUCA

Auteur de l'illustration : Bernard Bègne

(c) Région Bretagne

reproduction soumise à autorisation du titulaire des droits d'exploitation



Saint-Rivoal, église paroissiale Saint-Rivoal : vue générale est : chevet à pans coupés

IVR53_20082906710NUCA

Auteur de l'illustration : Florent Maillard

(c) Conseil général du Finistère

reproduction soumise à autorisation du titulaire des droits d'exploitation



Saint-Rivoal, église paroissiale Saint-Rivoal : vue générale nord-est

IVR53_20062900071NUCA

Auteur de l'illustration : Bernard Bègne

(c) Région Bretagne

reproduction soumise à autorisation du titulaire des droits d'exploitation



Saint-Rivoal, église paroissiale Saint-Rivoal : pignon ouest, partie nord, crossette ornée d'un lion

IVR53_20082906711NUCA

Auteur de l'illustration : Florent Maillard

(c) Conseil général du Finistère

reproduction soumise à autorisation du titulaire des droits d'exploitation



Saint-Rivoal, église paroissiale Saint-Rivoal : pignon ouest, partie sud, crossette ornée d'un homme

IVR53_20082906712NUCA

Auteur de l'illustration : Florent Maillard

(c) Conseil général du Finistère

reproduction soumise à autorisation du titulaire des droits d'exploitation



Saint-Rivoal, église paroissiale Saint-Rivoal : intérieur, vue axiale est

IVR53_20062900060NUCA

Auteur de l'illustration : Bernard Bègne

(c) Région Bretagne

reproduction soumise à autorisation du titulaire des droits d'exploitation



Saint-Rivoal, église paroissiale Saint-Rivoal : intérieur, transept et chœur

IVR53_20062900061NUCA

Auteur de l'illustration : Bernard Bègne

(c) Région Bretagne

reproduction soumise à autorisation du titulaire des droits d'exploitation



Saint-Rivoal, église paroissiale Saint-Rivoal : intérieur, vue axiale ouest

IVR53_20062900062NUCA

Auteur de l'illustration : Bernard Bègne

(c) Région Bretagne

reproduction soumise à autorisation du titulaire des droits d'exploitation