

Bretagne, Ille-et-Vilaine
Breteil
Launay Quéro

Château, Launay Quéro (Breteil)

Références du dossier

Numéro de dossier : IA35028574

Date de l'enquête initiale : 2003

Date(s) de rédaction : 2003, 2004

Cadre de l'étude : inventaire préliminaire Breteil, enquête thématique régionale Inventaire des châteaux du 19e siècle en Bretagne

Degré d'étude : recensé

Désignation

Dénomination : château

Compléments de localisation

Milieu d'implantation : en écart

Références cadastrales : 1845, A3 ; 1992, ZE

Historique

Ce lieu aurait été occupé par une motte féodale. De plus, d'après Paul Banéat, il existait un ancien manoir à cet emplacement. En effet, d'après les registres de réformations, le propriétaire des lieux dans la première moitié du 15e siècle est Allain Rosel. La famille de Rosel possède également le manoir de Villeneuve, dans le bourg de Breteil. En 1513, le manoir appartient à Jan Quéro qui laisse son nom au lieu par la suite. L'ancien manoir a été remplacé par une construction moderne au début du 19e siècle. Ce château est un bâtiment difficile à interpréter car il a connu de nombreuses transformations successives. En effet, le plan du bâtiment est assez complexe. Il pouvait s'agir d'un ancien bâtiment en L, reconstruit au 19e siècle. Ainsi, à l'intérieur, se côtoient des cheminées anciennes et des cheminées contemporaines de la construction, c'est-à-dire du début du 19e siècle. D'autre part, les entourages de baie du château semblent être en tuffeau, bien que l'enduit ne permette pas de l'affirmer avec certitude. D'autres bâtiments accompagnent le château, en effet, au nord, il existe une construction qui paraît être une remise à carrosses ou charrettes. Cette remise est adossée à un bâtiment ancien remanié. En outre, la tombe abritée sur un îlot du domaine serait celle de l'un des propriétaires du lieu. Cette tombe est accompagnée d'un obélisque. Elle est postérieure à 1845 car elle n'est pas représentée sur le cadastre napoléonien, achevé à cette date. Enfin, il existe une tour quadrangulaire en terre au nord-ouest du château. La fonction de cette tour est difficile à identifier. Il existe une unique porte d'accès en plein cintre ainsi qu'une ouverture haute. Il semble qu'il existait un escalier à l'intérieur. Il s'agissait peut-être d'une tour de guet ou bien d'une tour destinée aux usages de la chasse. Cette tour date vraisemblablement de la fin du 18e siècle, en effet, elle figure sur le cadastre ancien, achevé en 1845.

Période(s) principale(s) : 18e siècle, 1er quart 19e siècle, 4e quart 19e siècle

Description

Ce château est élevé en moellon de poudingue et couvert d'ardoise. Il possède deux façades, l'une à l'est, l'autre au sud. Ces deux façades sont divisées en travées. Ainsi, la façade est, est divisée en six travées. Sur cette façade, il existe deux frontons triangulaires en tuffeau, percés de deux demi-oculi. Cette façade possède un toit en croupe avec des épis de faîtage. La façade sud est, quant à elle, percée de cinq travées. Le toit en croupe possède trois lucarnes à frontons triangulaires en tuffeau. Ces lucarnes sont décorées de volutes. Cette façade est précédée d'un dallage en schiste pourpre. Les pièces de l'étage de ce château sont lambrissées. D'autre part, la cour, située à l'est du bâtiment, est fermée par des murs de clôture. Un portail donne accès à cette cour. Des douves précèdent encore ce portail. Au nord, il existe un bâtiment en moellon de poudingue qui possède des ouvertures à encadrements de brique, avec clés de tuffeau. A l'ouest du château, sur un

île formée par les douves, existe la tombe de l'un des propriétaires du lieu ainsi qu'un obélisque en granit. De plus, au nord-ouest du château, se trouve également une tour quadrangulaire en terre. Par ailleurs, l'Institut Rural d'Education et d'Orientation s'est installé dans ce château en 1968.

Éléments descriptifs

Matériau(x) du gros-oeuvre, mise en oeuvre et revêtement : poudingue ; tufeau ; enduit ; moellon
Matériau(x) de couverture : ardoise

Statut, intérêt et protection

Statut de la propriété : propriété privée

Références documentaires

Documents figurés

- **Canton de Montfort. Commune de Breteil. Section A, dite de Belleville, 3e feuille** . Dessin, Ferré, géomètre de première classe, [1845], échelle : 1/2000e.

Bibliographie

- **Le département d'Ile-et-Vilaine, Histoire, Archéologie, Monuments.**
BANEAT, Paul. **Le département d'Ile-et-Vilaine, Histoire, Archéologie, Monuments.** Rennes : J. Larcher, 1929.
p. 216
Région Bretagne (Service de l'Inventaire du patrimoine culturel)
- MONVOISIN, Bertrand. **Breteil, une terre, une histoire.** Rennes : [s. n.], 1989.
- OGEE, Jean-Baptiste. **Dictionnaire historique et géographique de la province de Bretagne.** Nouvelle édition, Rennes : Molliex, 1843-1853, 2 tomes.
p. 123
- **Le patrimoine des communes d'Ile-et-Vilaine**
Le patrimoine des communes d'Ile-et-Vilaine. Paris : Flohic éditions 2000, 2 tomes, (Le patrimoine des communes de France).
p. 974
- Site Internet de la commune : www.breteil.fr.

Annexe 1

20033513414NUC : Archives départementales d'Ile-et-Vilaine

Données complémentaires

Données complémentaires architecture IP35

Données complémentaires architecture IP35 : inventaire préliminaire des communes du département d'Ile-et-Vilaine

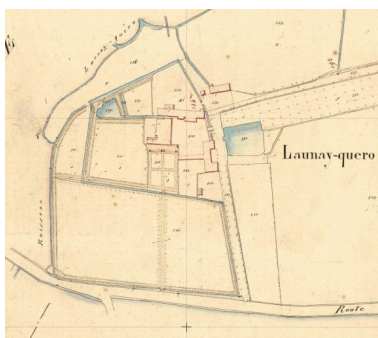
HYPOI	sans objet
NOTA	croupe ; épi de faitage ; lucarne ; oculus ; portail

MURS1	poudingue ; moellon ; tufeau ; enduit
SCLE1	18e siècle ; 1er quart 19e siècle ; 4e quart 19e siècle
IAUT	sans objet
ICHR	typicum
IESP	typicum
ICONTX	intégré
SEL	sélection requise

Illustrations



Le domaine sur le cadastre de 1845
Repro. Archives
départementales d'Ille-et-Vilaine
IVR53_20033513414NUC



Le château sur le cadastre de 1845
Repro. Archives
départementales d'Ille-et-Vilaine
IVR53_20033513415NUCA



La façade est du château
Phot. Norbert Lambart
IVR53_20033501329NUCA



La façade est vue du portail d'entrée
Phot. Norbert Lambart
IVR53_20033501331NUCA



Façade sud du château
Phot. Norbert Lambart
IVR53_20033501332NUCA



Dalles de schiste devant
l'entrée sud du château
Phot. Sabrina Dalibard
IVR53_20033513450NUCA



Lambris de l'étage
Phot. Sabrina Dalibard
IVR53_20033513449NUCA



Lambris de l'étage
Phot. Sabrina Dalibard
IVR53_20033513448NUCA



Douve entourant le parc du château
Phot. Sabrina Dalibard
IVR53_20033513451NUCA



Tombe et obélisque
situés à l'ouest du château
Phot. Sabrina Dalibard
IVR53_20033513452NUCA




Ancien portail d'entrée
Phot. Sabrina Dalibard
IVR53_20033513453NUCA



Vestige des douves
à l'entrée du château
Phot. Sabrina Dalibard
IVR53_20033513454NUCA



Bâtiment situé au nord du château
Phot. Sabrina Dalibard
IVR53_20033513455NUCA



Tour située au nord ouest du château
Phot. Sabrina Dalibard
IVR53_20033513456NUCA



Tour quadrangulaire
située au nord ouest
Phot. Sabrina Dalibard

IVR53_20033513457NUCA



Détail de la porte
d'accès à la tour carrée
Phot. Sabrina Dalibard
IVR53_20033513458NUCA



Mur en terre de la tour située
au nord ouest du château
Phot. Sabrina Dalibard
IVR53_20033513459NUCA



La façade sud vue du parc
Phot. Norbert Lambart
IVR53_20033501333NUCA



Cadran solaire situé sur le
bâtiment de communs du nord-est
Phot. Norbert Lambart
IVR53_20033501330NUCA

Dossiers liés

Dossiers de synthèse :

Les châteaux du 19e siècle en Bretagne (IA35046224)

Les châteaux et manoirs sur la commune de Breteil (IA35028516) Bretagne, Ille-et-Vilaine, Breteil

Oeuvre(s) contenue(s) :

Oeuvre(s) en rapport :

Écart, Launay Quéro (Breteil) (IA35028581) Bretagne, Ille-et-Vilaine, Breteil, Launay Quéro

Auteur(s) du dossier : Sabrina Dalibard, Philippe Bardel, Elise Lauranceau

Copyright(s) : (c) Inventaire général



Le domaine sur le cadastre de 1845

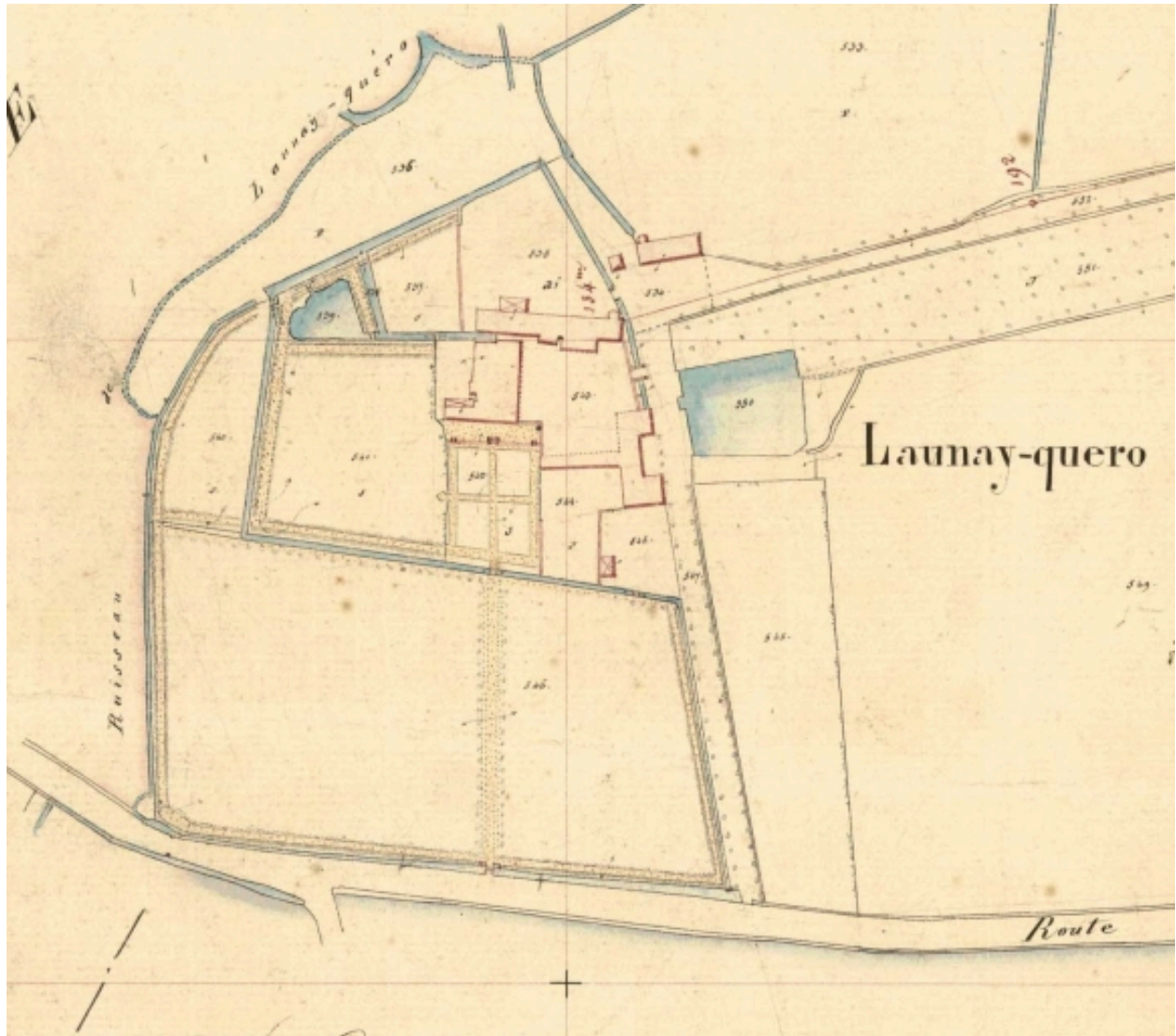
IVR53_20033513414NUC

Auteur de l'illustration (reproduction) : Archives départementales d'Ile-et-Vilaine

Technique de relevé : relevé manuel ;

(c) Conseil général d'Ile-et-Vilaine

reproduction soumise à autorisation du titulaire des droits d'exploitation



Le château sur le cadastre de 1845

IVR53_20033513415NUCA

Auteur de l'illustration (reproduction) : Archives départementales d'Ille-et-Vilaine

(c) Inventaire général, ADAGP

reproduction soumise à autorisation du titulaire des droits d'exploitation



La façade est du château

IVR53_20033501329NUCA

Auteur de l'illustration : Norbert Lambart

(c) Inventaire général, ADAGP

reproduction soumise à autorisation du titulaire des droits d'exploitation



La façade est vue du portail d'entrée

IVR53_20033501331NUCA

Auteur de l'illustration : Norbert Lambart

(c) Inventaire général, ADAGP

reproduction soumise à autorisation du titulaire des droits d'exploitation



Façade sud du château

IVR53_20033501332NUCA

Auteur de l'illustration : Norbert Lambart

(c) Inventaire général, ADAGP

reproduction soumise à autorisation du titulaire des droits d'exploitation



Dalles de schiste devant l'entrée sud du château

IVR53_20033513450NUCA

Auteur de l'illustration : Sabrina Dalibard

(c) Inventaire général, ADAGP

reproduction soumise à autorisation du titulaire des droits d'exploitation



Lambris de l'étage

IVR53_20033513449NUCA

Auteur de l'illustration : Sabrina Dalibard

(c) Inventaire général, ADAGP

reproduction soumise à autorisation du titulaire des droits d'exploitation



Lambris de l'étage

IVR53_20033513448NUCA

Auteur de l'illustration : Sabrina Dalibard

(c) Inventaire général, ADAGP

reproduction soumise à autorisation du titulaire des droits d'exploitation



Douve entourant le parc du château

IVR53_20033513451NUCA

Auteur de l'illustration : Sabrina Dalibard

(c) Inventaire général, ADAGP

reproduction soumise à autorisation du titulaire des droits d'exploitation



Tombe et obélisque situés à l'ouest du château

IVR53_20033513452NUCA

Auteur de l'illustration : Sabrina Dalibard

(c) Inventaire général, ADAGP

reproduction soumise à autorisation du titulaire des droits d'exploitation



Ancien portail d'entrée

IVR53_20033513453NUCA

Auteur de l'illustration : Sabrina Dalibard

(c) Inventaire général, ADAGP

reproduction soumise à autorisation du titulaire des droits d'exploitation



Vestige des douves à l'entrée du château

IVR53_20033513454NUCA

Auteur de l'illustration : Sabrina Dalibard

(c) Inventaire général, ADAGP

reproduction soumise à autorisation du titulaire des droits d'exploitation



Bâtiment situé au nord du château

IVR53_20033513455NUCA

Auteur de l'illustration : Sabrina Dalibard

(c) Inventaire général, ADAGP

reproduction soumise à autorisation du titulaire des droits d'exploitation



Tour située au nord ouest du château

IVR53_20033513456NUCA

Auteur de l'illustration : Sabrina Dalibard

(c) Inventaire général, ADAGP

reproduction soumise à autorisation du titulaire des droits d'exploitation



Tour quadrangulaire située au nord ouest

IVR53_20033513457NUCA

Auteur de l'illustration : Sabrina Dalibard

(c) Inventaire général, ADAGP

reproduction soumise à autorisation du titulaire des droits d'exploitation



Détail de la porte d'accès à la tour carrée

IVR53_20033513458NUCA

Auteur de l'illustration : Sabrina Dalibard

(c) Inventaire général, ADAGP

reproduction soumise à autorisation du titulaire des droits d'exploitation



Mur en terre de la tour située au nord ouest du château

IVR53_20033513459NUCA

Auteur de l'illustration : Sabrina Dalibard

(c) Inventaire général, ADAGP

reproduction soumise à autorisation du titulaire des droits d'exploitation



La façade sud vue du parc

IVR53_20033501333NUCA

Auteur de l'illustration : Norbert Lambart

(c) Inventaire général, ADAGP

reproduction soumise à autorisation du titulaire des droits d'exploitation



Cadran solaire situé sur le bâtiment de communs du nord-est

IVR53_20033501330NUCA

Auteur de l'illustration : Norbert Lambart

(c) Inventaire général, ADAGP

reproduction soumise à autorisation du titulaire des droits d'exploitation