

Bretagne, Ille-et-Vilaine
Sixt-sur-Aff
Bézyl-les-Bois

Château, Bézyl-les-Bois (Sixt-sur-Aff)

Références du dossier

Numéro de dossier : IA35007678

Date de l'enquête initiale : 2000

Date(s) de rédaction : 2000, 2004

Cadre de l'étude : inventaire préliminaire Sixt-sur-Aff, enquête thématique régionale Inventaire des châteaux du 19e siècle en Bretagne

Degré d'étude : recensé

Désignation

Dénomination : château

Parties constituantes non étudiées : oratoire

Compléments de localisation

Milieu d'implantation : en écart

Références cadastrales : 1986. ZT 161 à 163, 171 à 175

Historique

L'ancien manoir de Bezit (ou du Bézit du breton beuzit : buis) fut complètement rasé. Le château actuel, dominant la vallée de Trohinat, fut commandité par le marquis de Lanascol en 1877. La propriété comprend une chapelle, non mentionnée par Paul Banéat et Guillotin de Corson, dédiée à Sainte-Anne (un chemin de croix un fut installé en 1917). Un oratoire marque dédié à Saint-Joachim marque l'entrée du domaine. Le château perdit son grenier et son deuxième étage au début des années 1970.

Période(s) principale(s) : 4e quart 19e siècle

Dates : 1877 (daté par travaux historiques)

Description

Éléments descriptifs

Matériau(x) du gros-oeuvre, mise en oeuvre et revêtement : schiste ; moellon sans chaîne en pierre de taille

Matériau(x) de couverture : ardoise

Statut, intérêt et protection

Statut de la propriété : propriété privée

Références documentaires

Documents figurés

- **Commune de Sixt-sur-Aff. Plan cadastral. Section ZT**, plan, 1986, échelle : 1/2000.
- **Vue aérienne du domaine de Bézyl**, carte postale, Editions Gaby, [s.d.] (collection particulière).

- **Vue aérienne du château de Bézyl**, carte postale, éditions La Pie Service Aérien, [s.d.] (collection particulière).
- **Châteaux de Bretagne. 165 - LE BEZYL commune de Sixt (I.-et-V.) Appartient à M. le Baron de Laage de Bellefaye**, carte postale, collection A. Dechelette, Rennes, début du 20e siècle (collection particulière).
- **Sixt-sur-Aff (I.-et-V.) - Château du Bézyl**, carte postale, début du 20e siècle (collection particulière).
- **Commune de Sixt-sur-Aff (Ile-et-Vil.) - Château de Bézyl-les-Bois - Façade Sud**, carte postale, début du 20e siècle (collection particulière).
- **Commune de Sixt-sur-Aff (Ile-et-Vil.) - Château de Bézyl-les-Bois - Façade Nord**, carte postale, début du 20e siècle (collection particulière).

Bibliographie

- GUILLOTIN DE CORSON, Amédé. **Pipriac et ses environs**, nle édition [1886]. Paris : Res Universis, 1990, 87 p., p. 80
- BANÉAT, Paul. **Le département d'Ile-et-Vilaine. Histoire. Archéologie. Monuments**. Rennes : J. Larcher, 1929. t. 4, p. 195

Périodiques

- TÉXIER, Yannick. **Le château de Bézil-les-Bois**. *Sixt-infos ou la vie de notre commune Sixt-sur-Aff*, juillet 1995, n°10. p. 17 à 21

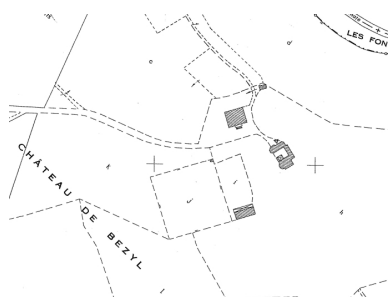
Données complémentaires

Données complémentaires architecture IP35

Données complémentaires architecture IP35 : inventaire préliminaire des communes du département d'Ile-et-Vilaine

HYPOI	sans objet
MURS1	schiste ; moellon sans chaîne en pierre de taille
SCLE1	4e quart 19e siècle
IAUT	nsp
ICHR	typicum
IESP	typicum région ou pays
ICONTX	dominant
SEL	sélection requise

Illustrations



Vue de situation sur le cadastre de 1986
Repro. Malo Pichot
IVR53_20003511490NUC



Vue aérienne du domaine au milieu du 20e siècle ; le château au centre, la chapelle à droite, les écuries à gauche
Repro. Guy Artur
IVR53_20003502875X



Vue aérienne du château ; la façade nord
Repro. Guy Artur
IVR53_20003502739X



Le château de Bézyl sur une carte postale du début du siècle
Repro. Guy Artur
IVR53_20003502760X



Le château de Bézyl sur une carte postale du début du siècle
Repro. Guy Artur
IVR53_19883500698XB



Carte postale du début du 20e siècle présentant une vue sud du château
Repro. Guy Artur
IVR53_20003502723X



Carte postale du début du siècle présentant la façade sud du château
Repro. Guy Artur
IVR53_20003502720X



Carte postale du début du siècle présentant la façade nord du château
Repro. Guy Artur
IVR53_20003502721X

Dossiers liés

Dossiers de synthèse :

Les châteaux du 19e siècle en Bretagne (IA35046224)

Présentation de la commune de Sixt-sur-Aff (IA35007499) Bretagne, Ille-et-Vilaine, Sixt-sur-Aff

Les manoirs, châteaux et demeures sur la commune de Sixt-sur-Aff (IA35007501) Bretagne, Ille-et-Vilaine, Sixt-sur-Aff

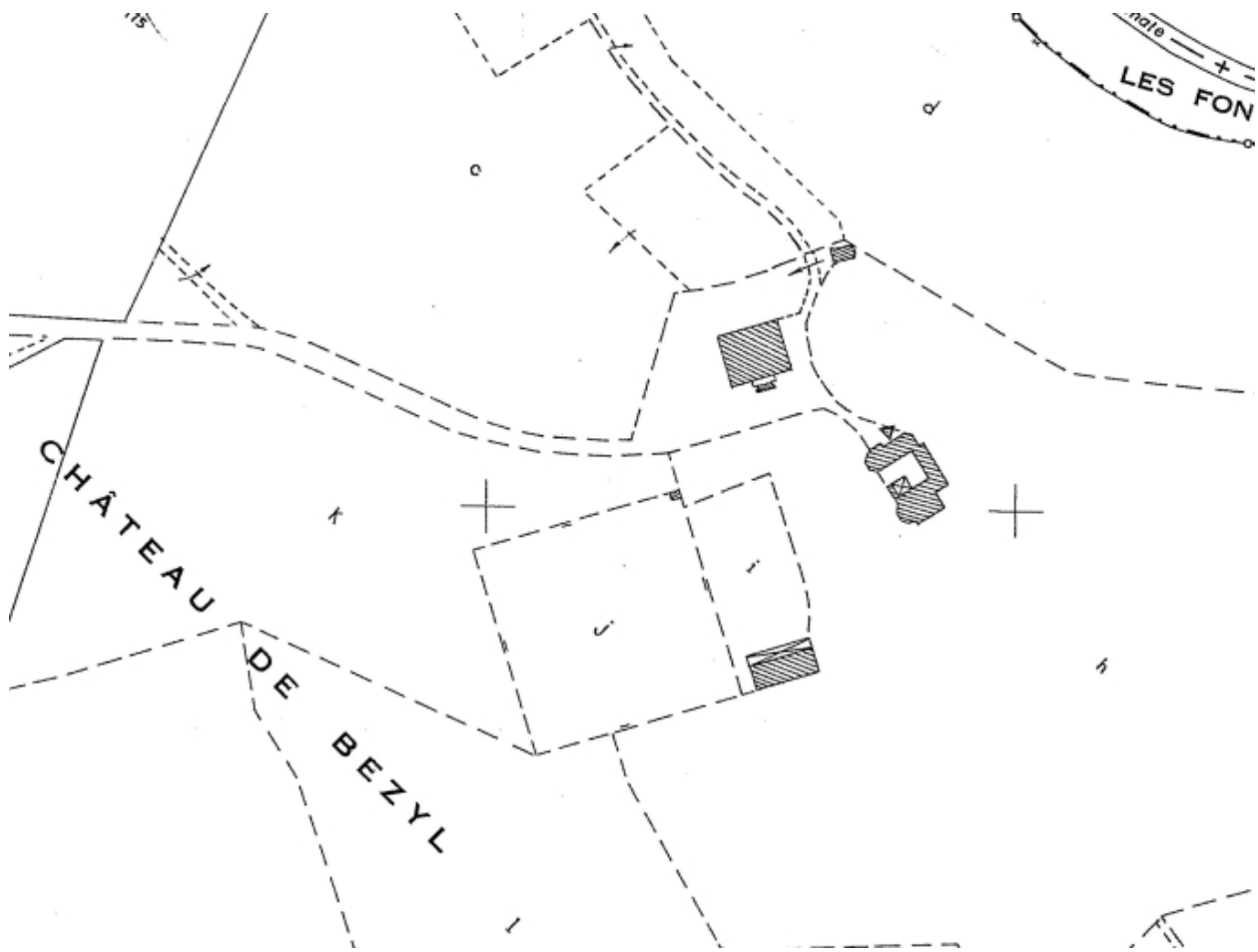
Oeuvre(s) contenue(s) :

Oeuvre(s) en rapport :

Oratoire Saint-Joachim, Bézyl-les-Bois (Sixt-sur-Aff) (IA35007677) Bretagne, Ille-et-Vilaine, Sixt-sur-Aff, Bézyl-les-Bois

Auteur(s) du dossier : Malo Pichot, Elise Lauranceau

Copyright(s) : (c) Inventaire général



Vue de situation sur le cadastre de 1986

IVR53_20003511490NUC

Auteur de l'illustration (reproduction) : Malo Pichot

Technique de relevé : relevé manuel ;

(c) Inventaire général, ADAGP

reproduction soumise à autorisation du titulaire des droits d'exploitation



Vue aérienne du domaine au milieu du 20e siècle ; le château au centre, la chapelle à droite, les écuries à gauche

IVR53_20003502875X

Auteur de l'illustration (reproduction) : Guy Artur

Technique de relevé : relevé manuel ;

(c) Inventaire général, ADAGP

reproduction soumise à autorisation du titulaire des droits d'exploitation



Vue aérienne du château ; la façade nord

IVR53_20003502739X

Auteur de l'illustration (reproduction) : Guy Artur

Technique de relevé : relevé manuel ;

(c) Inventaire général, ADAGP

reproduction soumise à autorisation du titulaire des droits d'exploitation



Le château de Bézyl sur une carte postale du début du siècle

IVR53_20003502760X

Auteur de l'illustration (reproduction) : Guy Artur

Technique de relevé : relevé manuel ;

(c) Inventaire général, ADAGP

reproduction soumise à autorisation du titulaire des droits d'exploitation



Le château de Bézyl sur une carte postale du début du siècle

IVR53_19883500698XB

Auteur de l'illustration (reproduction) : Guy Artur

Technique de relevé : relevé manuel ;

(c) Inventaire général, ADAGP

reproduction soumise à autorisation du titulaire des droits d'exploitation



Carte postale du début du 20e siècle présentant une vue sud du château


IVR53_20003502723X

Auteur de l'illustration (reproduction) : Guy Artur

Technique de relevé : relevé manuel ;

(c) Inventaire général, ADAGP

reproduction soumise à autorisation du titulaire des droits d'exploitation



Carte postale du début du siècle présentant la façade sud du château

IVR53_20003502720X

Auteur de l'illustration (reproduction) : Guy Artur

Technique de relevé : relevé manuel ;

(c) Inventaire général, ADAGP

reproduction soumise à autorisation du titulaire des droits d'exploitation



Carte postale du début du siècle présentant la façade nord du château

IVR53_20003502721X

Auteur de l'illustration (reproduction) : Guy Artur

Technique de relevé : relevé manuel ;

(c) Inventaire général, ADAGP

reproduction soumise à autorisation du titulaire des droits d'exploitation