

Bretagne, Ille-et-Vilaine
Hédé
Bazouges-sous-Hédé, la Grande Guéhardière

Manoir, Bazouges-sous-Hédé, la Grande Guéhardière (Hédé)

Références du dossier

Numéro de dossier : IA35039650
Date de l'enquête initiale : 2005
Date(s) de rédaction : 2005, 2025
Cadre de l'étude : inventaire préliminaire Hédé, étude d'inventaire Hédé
Degré d'étude : recensé

Désignation

Dénomination : manoir

Compléments de localisation

Milieu d'implantation : isolé
Références cadastrales : 1835, A1

Historique

En 1835, lors de la réalisation du premier cadastre communal, il existait encore des douves au nord des bâtiments et une rachine permettant d'accéder au lieu à l'est. Le décor très caractéristique de la porte permet de faire remonter la construction du lieu au second quart du 16^e siècle. Toutefois, le bâtiment a été modifié au 19^e siècle, en effet, la partie supérieure a été surélevée en terre. Au nord-ouest de la cour se trouvait la partie habitation, qui possédait deux cheminées, une sur chaque pignon, dans le bâtiment orienté est-ouest, et une cheminée sur le pignon est de la partie possédant la porte sculptée. Dans le prolongement est du logis, se trouvait un fournil et une porcherie. L'aile sud-est abritait du nord au sud, une grange, une écurie et une étable. L'aile sud-ouest abritait des porcheries. Ce lieu est mentionné comme un site d'ancien manoir par Paul Banéat au début du 20^e siècle.

Période(s) principale(s) : 16^e siècle, 19^e siècle

Description

Les bâtiments qui composent ce lieu sont construits en moellon de granite et en terre. Ils sont couverts de toits à longs pans et de toits à croupes en ardoise. Les bâtiments forment un "U" autour d'une cour. Le logis se trouve au nord ; alors que les anciennes dépendances se trouvent dans les ailes est et ouest. La porte en anse de panier du logis est surmontée d'une accolade, sous laquelle se trouve un écu lisse aujourd'hui. La fenêtre voisine est grillée et possède un appui saillant.

Éléments descriptifs

Matériau(x) du gros-œuvre, mise en œuvre et revêtement : granite ; terre ; moellon
Matériau(x) de couverture : ardoise

Statut, intérêt et protection

Statut de la propriété : propriété privée

Références documentaires

Documents figurés

- **Bazouges-sous-Hédé. Section A, dite de la Bézardière, en deux feuilles, 1ère feuille, du n°1 au n°228, par Mr Clément, Géomètre de 1ère classe**
Bazouges-sous-Hédé. Section A, dite de la Bézardière, en deux feuilles, 1ère feuille, du n°1 au n°228, par Mr Clément, Géomètre de 1ère classe. [1835], échelle 1/2500 e. (A.D. Ille-et-Vilaine).

Bibliographie

- **A la découverte du canton de Hédé.**
Association d'Etudes Historiques du Canton de Hédé (A. E. H. C. H.). **A la découverte du canton de Hédé.**
Combourg : Imprimerie Atimco, 1995.
- **Le département d'Ille-et-Vilaine, Histoire, Archéologie, Monuments.**
BANEAT, Paul. **Le département d'Ille-et-Vilaine, Histoire, Archéologie, Monuments.** Rennes : J. Larcher, 1929.
p. 116
Région Bretagne (Service de l'Inventaire du patrimoine culturel)

Annexe 1

20053519264NUCA : Archives départementales d'Ille-et-Vilaine

Annexe 2

Etude Label Communes du Patrimoine Rural de Bretagne, Hédé-Bazouges, 2023

[Consultez ici](#)

Données complémentaires

Données complémentaires architecture IP35

Données complémentaires architecture IP35 : inventaire préliminaire des communes du département d'Ille-et-Vilaine

HYPOI	sans objet
MURS1	moellon ; granite ; terre
SCLE1	16e siècle ; 19e siècle
IAUT	sans objet
ICHR	typicum
IESP	typicum
ICONTX	intégré
SEL	repéré

Illustrations



Détails d'une fenêtre
Phot. Laurence Marquet
IVR53_20243531434NUCA




Vue générale
Phot. J. R. Trochet
IVR53_19753501177Z




Grille de l'une des fenêtres
Phot. J. R. Trochet
IVR53_19753501172Z



Ensemble de la façade
Phot. J. R. Trochet
IVR53_19753501176Z



Détail de la grille
Phot. J. R. Trochet
IVR53_19753501173Z



Partie supérieure de la grille
Phot. J. R. Trochet
IVR53_19753501174Z



Linteau de la porte
Phot. J. R. Trochet
IVR53_19753501175Z



Linteau situé sur le
mur sud de la grange
Phot. J. R. Trochet
IVR53_19753501178Z



Etable, écurie et laiterie
Phot. J. R. Trochet
IVR53_19753501179Z



Détail du pignon :
 maçonnerie et bauge
 Phot. J. R. Trochet
 IVR53_19753501181Z



Détail de la fenêtre de la façade ouest
 Phot. J. R. Trochet
 IVR53_19753501182Z




Pignon de la remise
 Phot. J. R. Trochet
 IVR53_19753501183Z



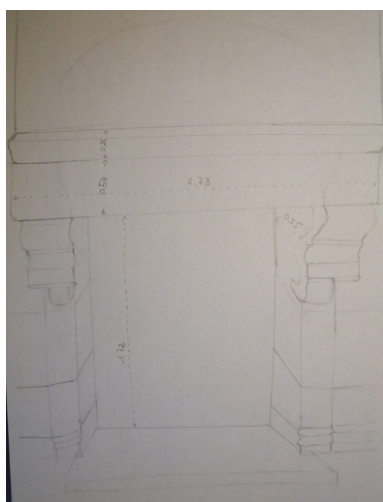
Vue sud
 Phot. J. R. Trochet
 IVR53_19753501184Z



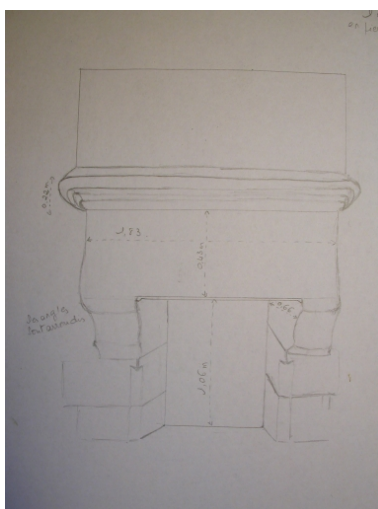
Petite fenêtre à accolade
 près de la fenêtre grillée
 Phot. J. R. Trochet
 IVR53_19753501185Z



Fenêtre de la façade
 postérieure du logis
 Phot. J. R. Trochet
 IVR53_19753501180Z



Dessin de la cheminée
 du rez-de-chaussée
 Phot. Stéphanie Ménard
 IVR53_20053519224NUCA




Dessin de la cheminée de l'étage
 Phot. Stéphanie Ménard
 IVR53_20053519225NUCA



Le bâtiment sur le cadastre de 1835
 Repro. Archives
 départementales d'Ile-et-Vilaine
 IVR53_20053519264NUCA



Vue générale sud
ouest des dépendances
Phot. Laurence Marquet
IVR53_20243531427NUCA



Détails d'un décor en réemploi
dans une maçonnerie à
l'entrée de la propriété
Phot. Laurence Marquet
IVR53_20243531428NUCA



Vue générale est des dépendances
Phot. Laurence Marquet
IVR53_20243531429NUCA




Vue d'ensemble depuis le sud
Phot. Laurence Marquet
IVR53_20243531430NUCA



Vue générale sud
Phot. Laurence Marquet
IVR53_20243531431NUCA



Vue générale est
Phot. Laurence Marquet
IVR53_20243531432NUCA



Détails de la porte

Phot. Laurence Marquet
IVR53_20243531433NUCA

Dossiers liés

Dossiers de synthèse :

Présentation de la commune de Hédé (fusionnée avec Bazouges-sous-Hédé pour former la commune de Hédé-Bazouges en 2009). (IA35039298) Bretagne, Ille-et-Vilaine, Hédé-Bazouges

Les demeures, manoirs ou châteaux sur la commune de Hédé (fusionnée avec Bazouges-sous-Hédé pour former la commune de Hédé-Bazouges en 2009). (IA35039306) Bretagne, Ille-et-Vilaine, Hédé-Bazouges

Oeuvre(s) contenue(s) :

Auteur(s) du dossier : Sabrina Dalibard, Stéphanie Ménard, Association Communes du Patrimoine Rural de Bretagne

Copyright(s) : (c) Inventaire général ; (c) Région Bretagne



Détails d'une fenêtre

IVR53_20243531434NUCA

Auteur de l'illustration : Laurence Marquet

Date de prise de vue : 2024

(c) Association Communes du Patrimoine Rural de Bretagne
reproduction interdite



Vue générale

IVR53_19753501177Z

Auteur de l'illustration : J. R. Trochet

(c) Inventaire général, ADAGP

reproduction soumise à autorisation du titulaire des droits d'exploitation



Grille de l'une des fenêtres

IVR53_19753501172Z

Auteur de l'illustration : J. R. Trochet

(c) Inventaire général, ADAGP

reproduction soumise à autorisation du titulaire des droits d'exploitation




Ensemble de la façade

IVR53_19753501176Z

Auteur de l'illustration : J. R. Trochet

(c) Inventaire général, ADAGP

reproduction soumise à autorisation du titulaire des droits d'exploitation



Détail de la grille

IVR53_19753501173Z

Auteur de l'illustration : J. R. Trochet

(c) Inventaire général, ADAGP

reproduction soumise à autorisation du titulaire des droits d'exploitation



Partie supérieure de la grille

IVR53_19753501174Z

Auteur de l'illustration : J. R. Trochet

(c) Inventaire général, ADAGP

reproduction soumise à autorisation du titulaire des droits d'exploitation



Linteau de la porte

IVR53_19753501175Z

Auteur de l'illustration : J. R. Trochet

(c) Inventaire général, ADAGP

reproduction soumise à autorisation du titulaire des droits d'exploitation



Linteau situé sur le mur sud de la grange

IVR53_19753501178Z

Auteur de l'illustration : J. R. Trochet

(c) Inventaire général, ADAGP

reproduction soumise à autorisation du titulaire des droits d'exploitation



Etable, écurie et laiterie

IVR53_19753501179Z

Auteur de l'illustration : J. R. Trochet

(c) Inventaire général, ADAGP

reproduction soumise à autorisation du titulaire des droits d'exploitation



Détail du pignon : maçonnerie et bauge

IVR53_19753501181Z

Auteur de l'illustration : J. R. Trochet

(c) Inventaire général, ADAGP

reproduction soumise à autorisation du titulaire des droits d'exploitation



Détail de la fenêtre de la façade ouest

IVR53_19753501182Z

Auteur de l'illustration : J. R. Trochet

(c) Inventaire général, ADAGP

reproduction soumise à autorisation du titulaire des droits d'exploitation



Pignon de la remise

IVR53_19753501183Z

Auteur de l'illustration : J. R. Trochet

(c) Inventaire général, ADAGP

reproduction soumise à autorisation du titulaire des droits d'exploitation



Vue sud

IVR53_19753501184Z

Auteur de l'illustration : J. R. Trochet

(c) Inventaire général, ADAGP

reproduction soumise à autorisation du titulaire des droits d'exploitation



Petite fenêtre à accolade près de la fenêtre grillée

IVR53_19753501185Z

Auteur de l'illustration : J. R. Trochet

(c) Inventaire général, ADAGP

reproduction soumise à autorisation du titulaire des droits d'exploitation



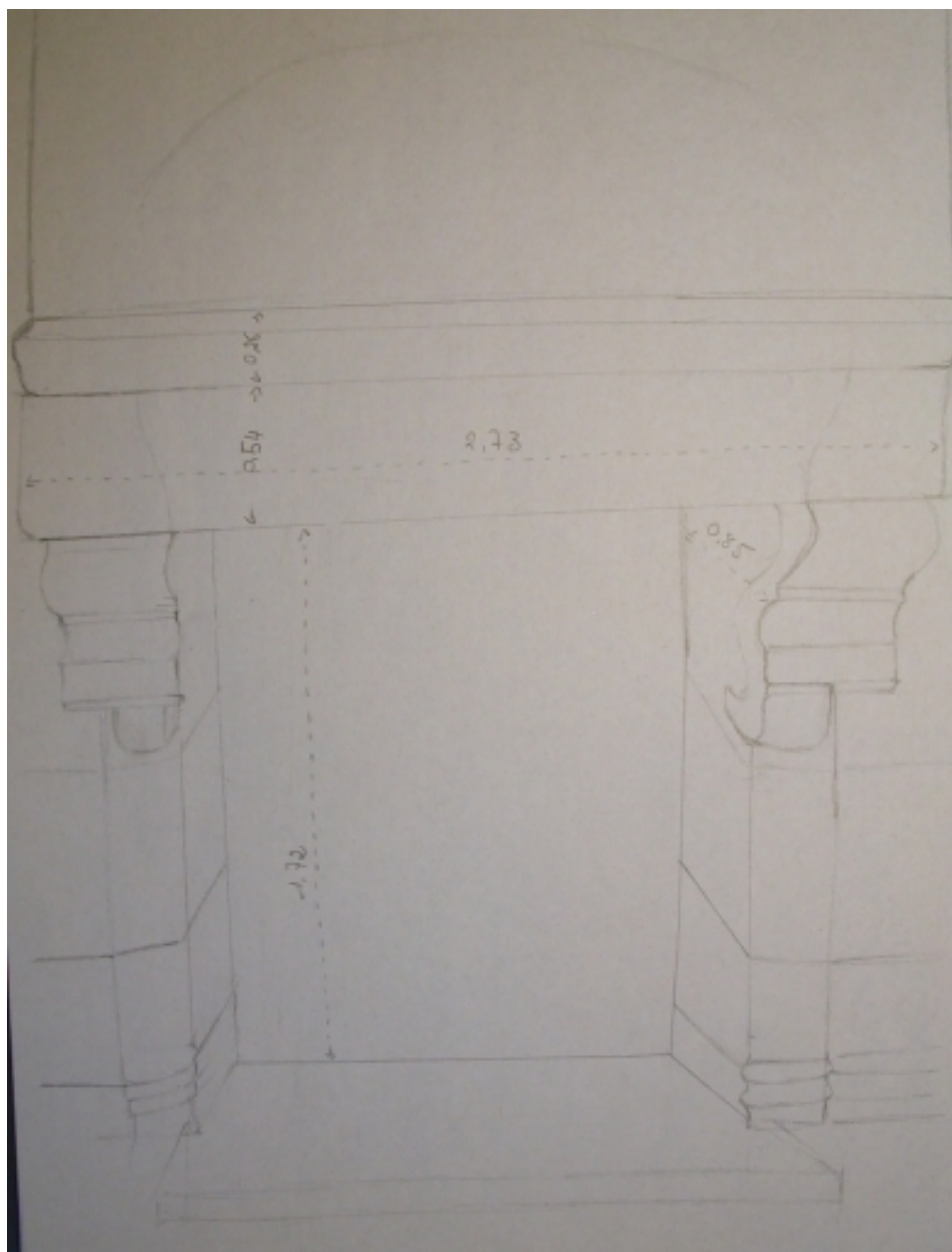
Fenêtre de la façade postérieure du logis

IVR53_19753501180Z

Auteur de l'illustration : J. R. Trochet

(c) Inventaire général, ADAGP

reproduction soumise à autorisation du titulaire des droits d'exploitation



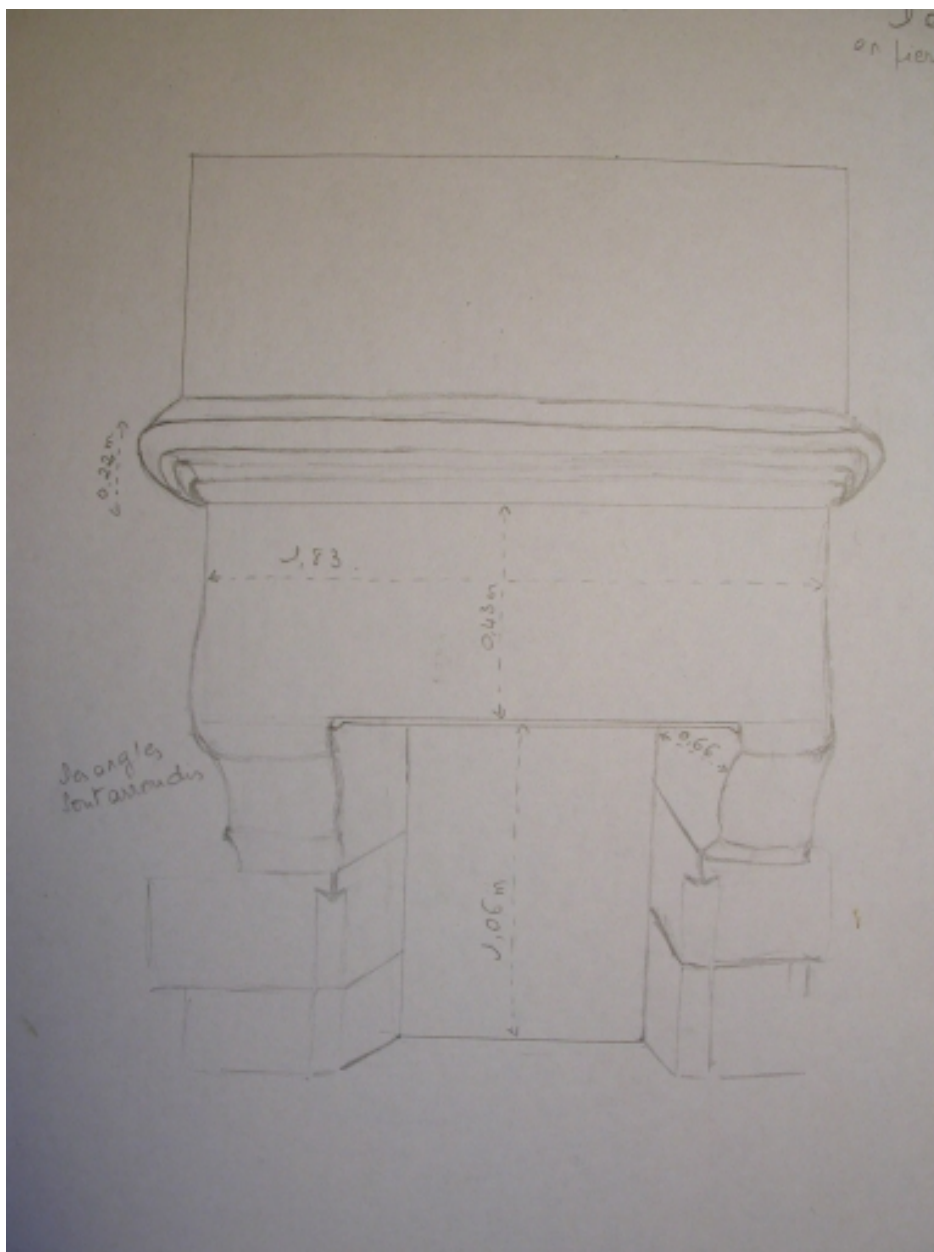
Dessin de la cheminée du rez-de-chaussée

IVR53_20053519224NUCA

Auteur de l'illustration : Stéphanie Ménard

(c) Inventaire général, ADAGP

reproduction soumise à autorisation du titulaire des droits d'exploitation



Dessin de la cheminée de l'étage

IVR53_20053519225NUCA

Auteur de l'illustration : Stéphanie Ménard

(c) Inventaire général, ADAGP

reproduction soumise à autorisation du titulaire des droits d'exploitation



Le bâtiment sur le cadastre de 1835

IVR53_20053519264NUCA

Auteur de l'illustration (reproduction) : Archives départementales d'Ille-et-Vilaine

Technique de relevé : relevé manuel ;

(c) Conseil général d'Ille-et-Vilaine

reproduction soumise à autorisation du titulaire des droits d'exploitation



Vue générale sud ouest des dépendances

IVR53_20243531427NUCA

Auteur de l'illustration : Laurence Marquet

Date de prise de vue : 2024

(c) Association Communes du Patrimoine Rural de Bretagne
reproduction soumise à autorisation du titulaire des droits d'exploitation



Détails d'un décor en réemploi dans une maçonnerie à l'entrée de la propriété

IVR53_20243531428NUCA

Auteur de l'illustration : Laurence Marquet

Date de prise de vue : 2024

(c) Association Communes du Patrimoine Rural de Bretagne
reproduction soumise à autorisation du titulaire des droits d'exploitation



Vue générale est des dépendances

IVR53_20243531429NUCA

Auteur de l'illustration : Laurence Marquet

Date de prise de vue : 2024

(c) Association Communes du Patrimoine Rural de Bretagne
reproduction interdite



Vue d'ensemble depuis le sud

IVR53_20243531430NUCA

Auteur de l'illustration : Laurence Marquet

Date de prise de vue : 2024

(c) Association Communes du Patrimoine Rural de Bretagne
reproduction interdite



Vue générale sud

IVR53_20243531431NUCA

Auteur de l'illustration : Laurence Marquet

Date de prise de vue : 2024

(c) Association Communes du Patrimoine Rural de Bretagne
reproduction interdite




Vue générale est

IVR53_20243531432NUCA

Auteur de l'illustration : Laurence Marquet

Date de prise de vue : 2024

(c) Association Communes du Patrimoine Rural de Bretagne
reproduction interdite



Détails de la porte

IVR53_20243531433NUCA

Auteur de l'illustration : Laurence Marquet

Date de prise de vue : 2024

(c) Association Communes du Patrimoine Rural de Bretagne
reproduction interdite