

Bretagne, Côtes-d'Armor
Plénée-Jugon
la Moussaye

Château de la Moussaye (Plénée-Jugon)

Références du dossier

Numéro de dossier : IA22000159

Date de l'enquête initiale : 1998

Date(s) de rédaction : 1998, 2004

Cadre de l'étude : inventaire topographique Jugon-les-Lacs, enquête thématique régionale Inventaire des châteaux du 19^e siècle en Bretagne

Degré d'étude : étudié

Désignation

Dénomination : château fort, château

Parties constituantes non étudiées : cour, ensemble agricole, colombier, fossé

Compléments de localisation

Milieu d'implantation : isolé

Références cadastrales : 1991, C2, 481,482

Historique

Château mentionné dès le 13^e siècle, à la famille de La Moussaye.

Château fort construit à la fin du 16^e siècle pour Charles Gouyon, dont il ne reste que le soubassement et le système de douves. La Moussaye fut un foyer de protestantisme aux 16^e et 17^e siècles. En 1615, le domaine fut érigé en marquisat. Le nouveau logis a été construit vers 1860 ; l'architecte rennais Martenot pourrait être l'auteur de cette reconstruction. Il succède à un logis du 17^e siècle détruit dont reste un unique vestige : la porte à fronton placée dans la cour ; ce logis est représenté dans un document de 1840 et se décrit ainsi : plan symétrique avec avant-corps à bossages, à un étage, toit à croupes sur chaque corps. Ancien colombier détruit après 1976. Les moulins et leurs étangs qui figurent au cadastre de 1837, dont la construction datait de la fin du 16^e siècle, sont détruits.

Période(s) principale(s) : 4^e quart 16^e siècle, 17^e siècle, 2^e moitié 19^e siècle

Auteur(s) de l'oeuvre : Martenot (architecte, attribution par travaux historiques)

Personne(s) liée(s) à l'histoire de l'oeuvre : Gouyon (commanditaire, attribution par source)

Description

Château fort de plan rectangulaire avec tours défensives sur les angles entourées de douves sèches. Accès par le côté nord, accès secondaire par l'ouest. Logis de plan régulier à corps central à 2 étages et toit en carène, occupant le côté sud de la cour intérieure. Les pavillons du côté cour ont également un toit en carène et 2 étages.

Éléments descriptifs

Matériau(x) du gros-oeuvre, mise en oeuvre et revêtement : granite ; bossage ; moellon ; pierre de taille

Matériau(x) de couverture : ardoise

Plan : plan régulier

Étage(s) ou vaisseau(x) : sous-sol, 1 étage carré, 2 étages carrés

Élévations extérieures : élévation à travées

Type(s) de couverture : toit à longs pans ; toit en carène ; pignon couvert ; croupe

Escaliers :

Décor

Précision sur les représentations :

.

Statut, intérêt et protection

Site fortifié présentant des vestiges significatifs. A signaler.

Intérêt de l'œuvre : à signaler

Statut de la propriété : propriété privée

Références documentaires

Bibliographie

- MONIER, M.-E. Châteaux, manoirs et paysages ou quinze promenades autour de Dinan. Mayenne : Joseph Floch, 1975.
p. 344-348
- BABELON, Jean-Pierre. Châteaux de France au siècle de la Renaissance. Paris : Flammarion-Picard, 1989.
p. 679, 736
- LA MOTTE ROUGE, Daniel de. Vieux logis, vieux écrits du duché de Penthièvre. Le Mans : 1986.
p. 553, 561
- VEILLARD, Jean-Yves. Rennes au XIXe siècle, architectes, urbanisme et architecture. Rennes : Ed du Thabor, 1978.
p. 120
- AMIOT, Christophe. Observations sur le plan quadrangulaire et la galerie dans les châteaux bretons (1575-1640). Mémoires de la société d'histoire et d'archéologie de Bretagne. Actes du congrès de Fougères. Bannalec : Imprimerie Régionale, 1996.
p. 557

Périodiques

- ONFRAY, Claude-Guy. Les douze familles du Temple de la Moussaye. Association Bretonne et Union Régionaliste Bretonne. Bannalec : Imprimerie Régionale, 113e Congrès, 1985.
p. 80-124

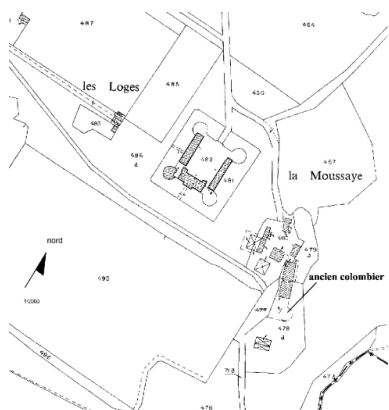
Annexe 1

Iconographie

19982200375ZA : Mairie de Plénée-Jugon.

19982200374ZA : Mairie de Plénée-Jugon.

Illustrations



Extrait cadastral
Phot. Jean-Pierre Ducouret
IVR53_19992208334NUC



Extrait du cadastre de 1837
Phot. Bernard Bègne
IVR53_19982200375ZA



Extrait du cadastre de 1837
Phot. Bernard Bègne
IVR53_19982200374ZA



Vue générale nord
Phot. Guy Artur, Phot.
Norbert Lambart
IVR53_19982200601XA



Vue générale sud-ouest
Phot. Guy Artur, Phot.
Norbert Lambart
IVR53_19982200600XA



Vue générale sud
Phot. Guy Artur, Phot.
Norbert Lambart
IVR53_19982200604XA



Détail de la porte 17e siècle
Phot. Guy Artur, Phot.
Norbert Lambart
IVR53_19982200598XA



Détail d'une tour
d'angle du château fort
Phot. Guy Artur, Phot.
Norbert Lambart
IVR53_19982200602XA



Repro. Carte postale : vue
aérienne prise du nord
Phot. Jean-Pierre Ducouret
IVR53_19992208237NUCB



Repro. Carte postale :
façade nord du logis
Phot. Jean-Pierre Ducouret
IVR53_19992208241NUCB

Dossiers liés

Dossiers de synthèse :

Les châteaux du 19e siècle en Bretagne (IA35046224)

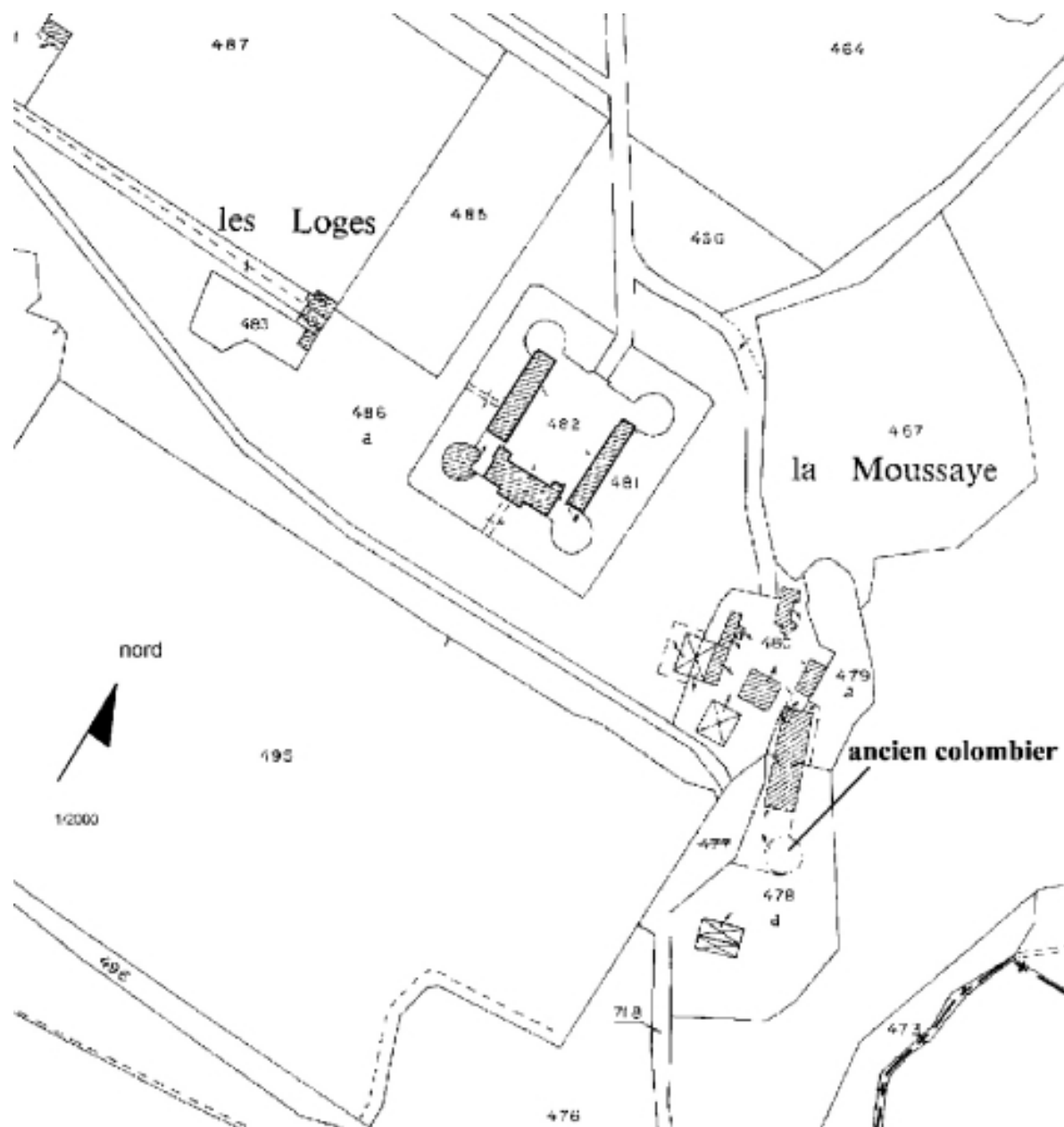
Présentation de la commune de Plénée-Jugon (IA22000220) Bretagne, Côtes-d'Armor, Plénée-Jugon

Les châteaux forts et demeures fortifiées du Moyen Âge dans le territoire du département des Côtes-d'Armor (étude en cours) (IA22133727)

Oeuvre(s) contenue(s) :

Auteur(s) du dossier : Jean-Pierre Ducouret, Elise Lauranceau

Copyright(s) : (c) Inventaire général



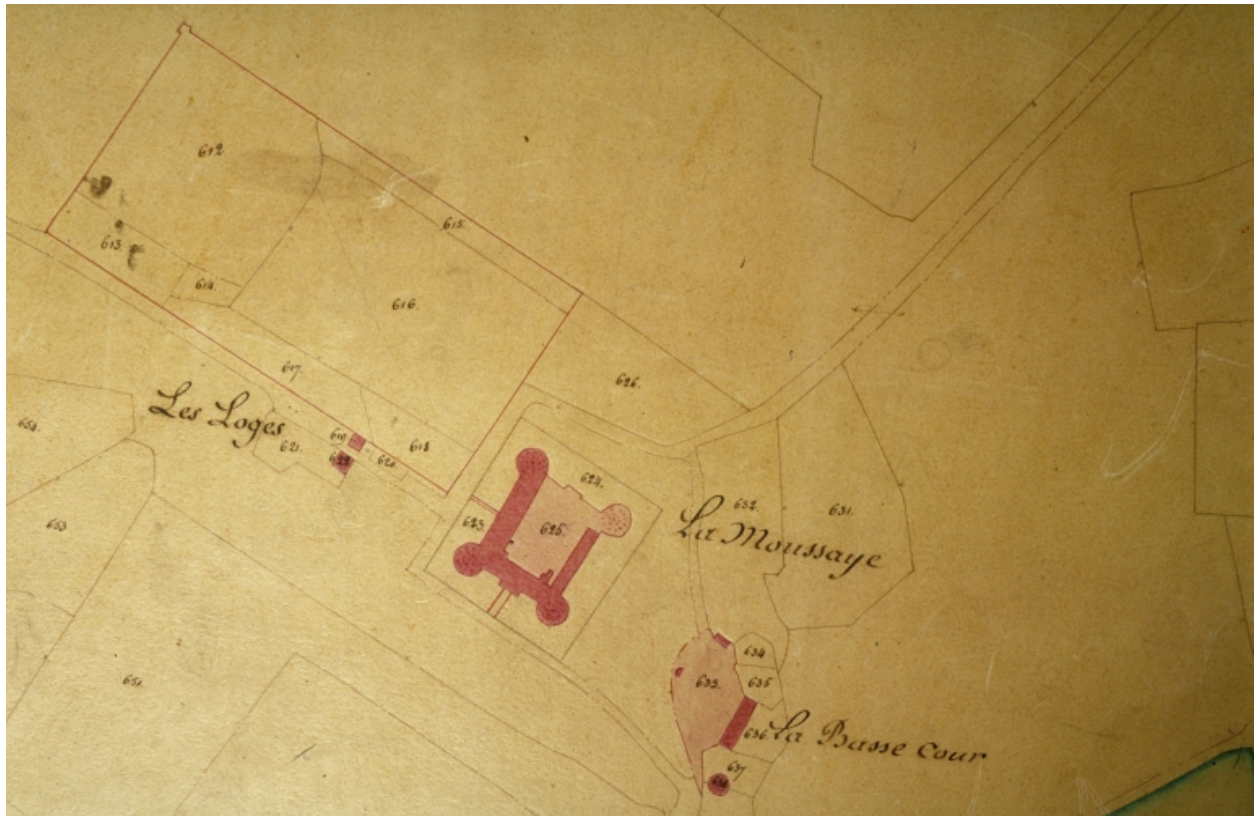
Extrait cadastral

IVR53_19992208334NUC

Auteur de l'illustration : Jean-Pierre Ducouret

(c) Inventaire général, ADAGP

reproduction soumise à autorisation du titulaire des droits d'exploitation



Extrait du cadastre de 1837

IVR53_19982200374ZA

Auteur de l'illustration : Bernard Bègne

(c) Inventaire général, ADAGP

reproduction soumise à autorisation du titulaire des droits d'exploitation



Vue générale nord

IVR53_19982200601XA

Auteur de l'illustration : Guy Artur, Auteur de l'illustration : Norbert Lambart

(c) Inventaire général, ADAGP

reproduction soumise à autorisation du titulaire des droits d'exploitation



Vue générale sud-ouest

IVR53_19982200600XA

Auteur de l'illustration : Guy Artur, Auteur de l'illustration : Norbert Lambart

(c) Inventaire général, ADAGP

reproduction soumise à autorisation du titulaire des droits d'exploitation



Vue générale sud

IVR53_19982200604XA

Auteur de l'illustration : Guy Artur, Auteur de l'illustration : Norbert Lambart

(c) Inventaire général, ADAGP

reproduction soumise à autorisation du titulaire des droits d'exploitation



Détail de la porte 17e siècle

IVR53_19982200598XA

Auteur de l'illustration : Guy Artur, Auteur de l'illustration : Norbert Lambart

(c) Inventaire général, ADAGP

reproduction soumise à autorisation du titulaire des droits d'exploitation



Détail d'une tour d'angle du château fort

IVR53_19982200602XA

Auteur de l'illustration : Guy Artur, Auteur de l'illustration : Norbert Lambart

(c) Inventaire général, ADAGP

reproduction soumise à autorisation du titulaire des droits d'exploitation



Repro. Carte postale : vue aérienne prise du nord

IVR53_19992208237NUCB

Auteur de l'illustration : Jean-Pierre Ducouret

(c) Inventaire général, ADAGP

reproduction soumise à autorisation du titulaire des droits d'exploitation



Repro. Carte postale : façade nord du logis

IVR53_19992208241NUCB

Auteur de l'illustration : Jean-Pierre Ducouret

(c) Inventaire général, ADAGP

reproduction soumise à autorisation du titulaire des droits d'exploitation