

Bretagne, Ille-et-Vilaine
Hédé-Bazouges
Bazouges-sous-Hédé, la Grande Haie

Ferme, Bazouges-sous-Hédé, la Grande Haie (Bazouges-sous-Hédé fusionnée avec Hédé pour former la commune de Hédé-Bazouges en 2009)

Références du dossier

Numéro de dossier : IA35039609
Date de l'enquête initiale : 2005
Date(s) de rédaction : 2005, 2025
Cadre de l'étude : inventaire préliminaire Hédé, étude d'inventaire Hédé
Degré d'étude : recensé

Désignation

Dénomination : ferme
Parties constituantes non étudiées : étable à vaches, étable à chevaux, cellier, fournil, puits, grange

Compléments de localisation

Milieu d'implantation : isolé
Références cadastrales : 1835, C2

Historique

En 1835, lors de la réalisation du premier cadastre de la commune, le bâtiment possédait un plan en L ; en effet, il existait, à la place de la grange actuelle, un bâtiment en retour d'équerre par rapport au logis. Le fournil, aujourd'hui ruiné, existait également dès 1835. Sur ce document ancien, ce lieu est appelé métairie de la Grande Haie. Le logis était composé de deux pièces à feu, chacune desservie par une porte en plein cintre. La pièce ouest était la pièce principale car elle possédait une cheminée monumentale et un vaisselier sur le mur de refend est. Cette partie est la plus ancienne conservée et remonte au 17^e siècle. Dans la seconde moitié du 19^e siècle, la ferme a connu quelques évolutions ; ainsi, la grange actuelle a remplacé un bâtiment qui existait encore à cet endroit en 1835. De plus, à la fin du 19^e ou au début du 20^e siècle, un nouveau logis à pièce à feu unique a été construit dans l'alignement ouest du premier, probablement pour agrandir l'ancien. Les pierres de chaînages d'angle de ce bâtiment sont des remplois d'une ancienne cheminée car il s'agit de pierres de granite décorées de visages humains. Ces pierres de cheminée sont peut-être celles de la cheminée qui étaient dans la pièce de l'est. L'étable date vraisemblablement du début du 20^e siècle.

Période(s) principale(s) : 17^e siècle, 2^e moitié 19^e siècle

Description

Cette ancienne ferme est composée de bâtiments construits en moellon de granite et en terre. L'ancien logis est composé de trois pièces à feu ; les portes jumelées en plein cintre de la façade desservent deux de ces anciennes pièces à feu. La troisième est située au nord des deux premières, dans un bâtiment légèrement plus haut que son voisin. La pièce à feu centrale possède une cheminée monumentale sur le mur nord et un vaisselier sur le mur sud. Un ancien cellier se trouve dans un appentis postérieur. Au sud des pièces à feu, dans le même alignement, se trouve l'ancienne étable. Une grange en moellon de granite et en terre ferme la cour de la ferme au nord ; les vestiges du fournil se voient encore face au logis. Enfin, un puits se trouve entre le logis et la grange.

Eléments descriptifs

Matériau(x) du gros-oeuvre, mise en oeuvre et revêtement : granite ; terre ; moellon

Matériau(x) de couverture : ardoise

Statut, intérêt et protection

Statut de la propriété : propriété privée

Annexe 1

20053518893NUCA : Archives départementales d'Ile-et-Vilaine

Annexe 2

Etude Label Communes du Patrimoine Rural de Bretagne, Hédé-Bazouges, 2023

[Consultez ici](#)

Données complémentaires

Données complémentaires architecture IP35

Données complémentaires architecture IP35 : inventaire préliminaire des communes du département d'Ile-et-Vilaine

HYP0I	maison à deux foyers juxtaposés
HYP0E	en alignement ; éclaté
STYL	vernaculaire
MURS1	moellon ; granite ; terre
SCLE1	17e siècle ; 2e moitié 19e siècle
DISTRIB	simple en profondeur
COMBLE	comble à haut-surcroît
MOUV	à porte haute
ACCESA	2
ACCESP	?
NATUA	porte bâtarde centrée
IAUT	sans objet
ICHR	typicum
IESP	typicum
ICONTX	intégré
SEL	repéré

Illustrations



Vue générale sud
 Phot. Laurence Marquet
 IVR53_20243531276NUCA




Vue générale sud-ouest en 1975
 Phot. J. R. Trochet
 IVR53_19753501057Z



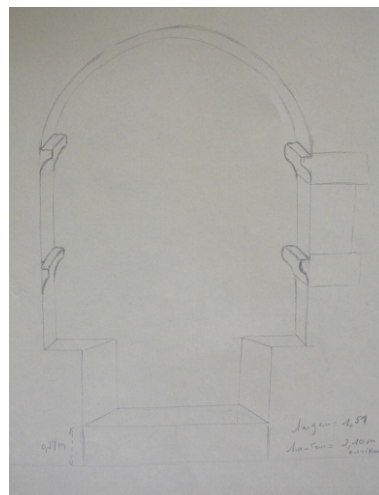
Pignon du logis
 Phot. J. R. Trochet
 IVR53_19753501058Z



Visage sculpté à l'angle
 sud-ouest du logis
 Phot. J. R. Trochet
 IVR53_19753501059Z



Dessin de l'une des cheminées
 Phot. Sabrina Dalibard
 IVR53_20053518903NUCA



Dessin du vaisselier
 Phot. Sabrina Dalibard
 IVR53_20053518904NUCA



Vue est
 Phot. Norbert Lambart
 IVR53_20053502955NUCA



Les logis
 Phot. Norbert Lambart
 IVR53_20053502954NUCA



Le logis du 17^e siècle
 Phot. Stéphanie Ménard
 IVR53_20053518906NUCA



Les portes jumelées
 Phot. Norbert Lambart
 IVR53_20053502957NUCA



Le logis nord
 Phot. Stéphanie Ménard
 IVR53_20053518905NUCA



La grange
 Phot. Norbert Lambart
 IVR53_20053502956NUCA



L'étable
 Phot. Stéphanie Ménard
 IVR53_20053518907NUCA



Le puits
 Phot. Stéphanie Ménard
 IVR53_20053518908NUCA



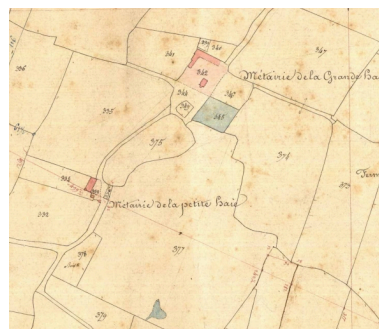
Le cellier
 Phot. Stéphanie Ménard
 IVR53_20053518909NUCA



Vestiges du fournil
 Phot. Stéphanie Ménard
 IVR53_20053518910NUCA



Vue nord-ouest
 Phot. Stéphanie Ménard
 IVR53_20053518911NUCA



La Grande Haie sur
 le cadastre de 1835
 Repro. Archives
 départementales d'Ile-et-Vilaine
 IVR53_20053518893NUCA



Fournil
Phot. Laurence Marquet
IVR53_20243531281NUCA



Vue générale est de la grange
Phot. Laurence Marquet
IVR53_20243531277NUCA



Puits
Phot. Laurence Marquet
IVR53_20243531278NUCA



Vue générale est
Phot. Laurence Marquet
IVR53_20243531279NUCA



Vue générale nord est
Phot. Laurence Marquet
IVR53_20243531280NUCA

Dossiers liés

Dossiers de synthèse :

Présentation de la commune de Hédé (fusionnée avec Bazouges-sous-Hédé pour former la commune de Hédé-Bazouges en 2009). (IA35039298) Bretagne, Ille-et-Vilaine, Hédé-Bazouges

Les maisons et les fermes sur la commune de Hédé (fusionnée avec Bazouges-sous-Hédé pour former la commune de Hédé-Bazouges en 2009). (IA35039299) Bretagne, Ille-et-Vilaine, Hédé-Bazouges

Oeuvre(s) contenue(s) :

Auteur(s) du dossier : Sabrina Dalibard, Stéphanie Ménard, Association Communes du Patrimoine Rural de Bretagne

Copyright(s) : (c) Inventaire général ; (c) Région Bretagne ; (c) Association Communes du Patrimoine Rural de Bretagne



Vue générale sud

IVR53_20243531276NUCA

Auteur de l'illustration : Laurence Marquet

Date de prise de vue : 2024

(c) Association Communes du Patrimoine Rural de Bretagne
reproduction interdite



Vue générale sud-ouest en 1975

IVR53_19753501057Z

Auteur de l'illustration : J. R. Trochet

(c) Inventaire général, ADAGP

reproduction soumise à autorisation du titulaire des droits d'exploitation



Pignon du logis

IVR53_19753501058Z

Auteur de l'illustration : J. R. Trochet

(c) Inventaire général, ADAGP

reproduction soumise à autorisation du titulaire des droits d'exploitation



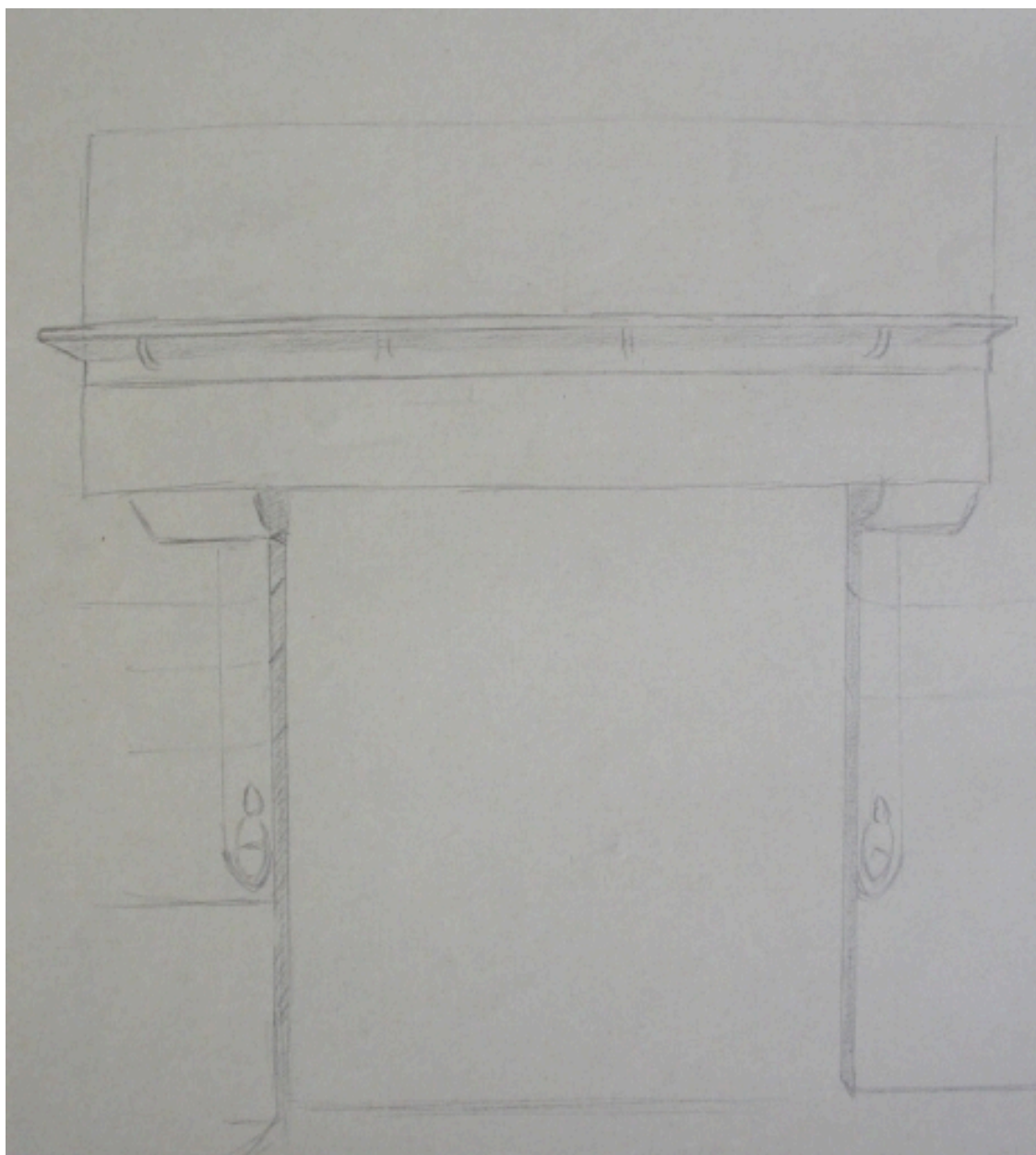
Visage sculpté à l'angle sud-ouest du logis

IVR53_19753501059Z

Auteur de l'illustration : J. R. Trochet

(c) Inventaire général, ADAGP

reproduction soumise à autorisation du titulaire des droits d'exploitation



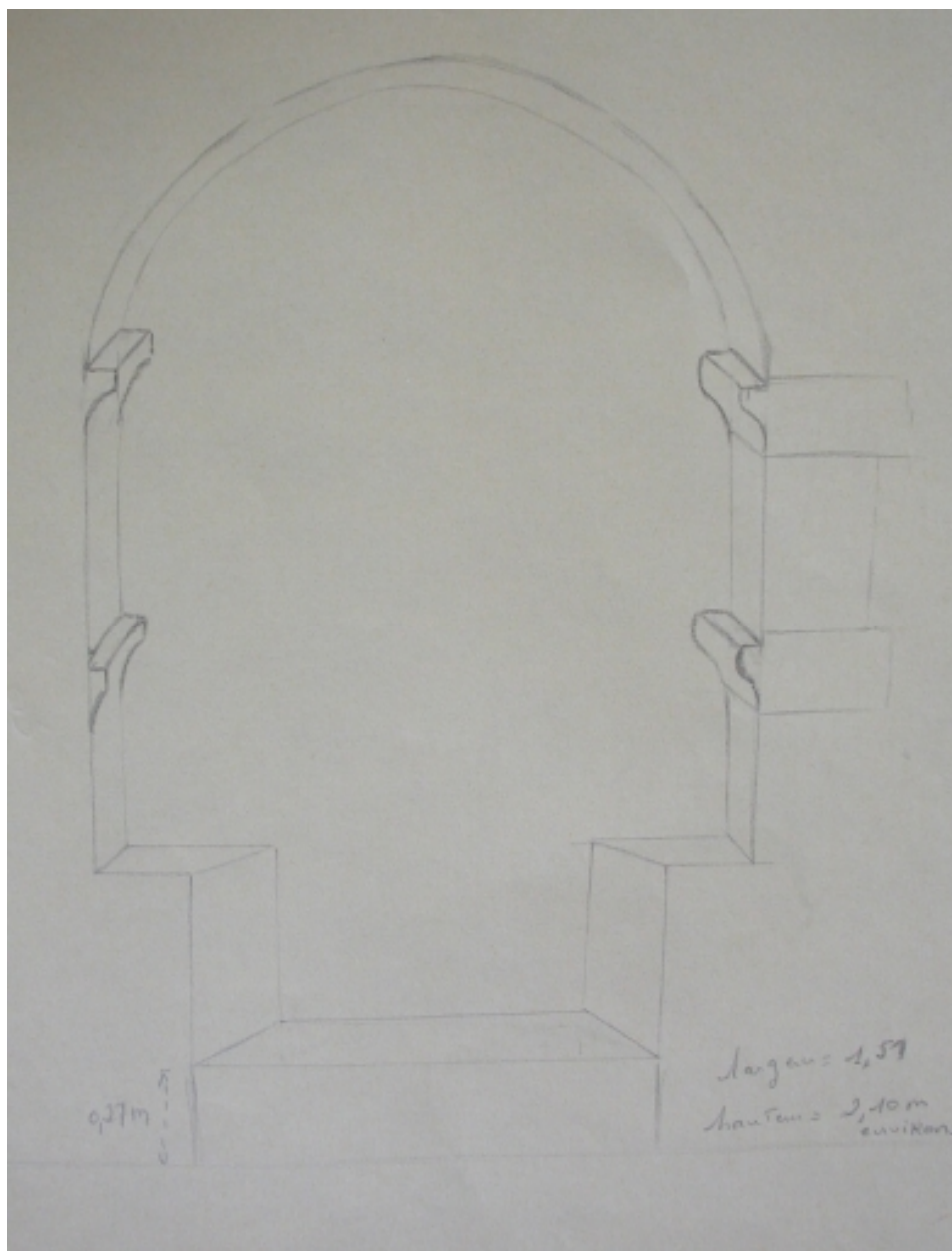
Dessin de l'une des cheminées

IVR53_20053518903NUCA

Auteur de l'illustration : Sabrina Dalibard

(c) Inventaire général, ADAGP

reproduction soumise à autorisation du titulaire des droits d'exploitation



Dessin du vaisselier

IVR53_20053518904NUCA

Auteur de l'illustration : Sabrina Dalibard

(c) Inventaire général, ADAGP

reproduction soumise à autorisation du titulaire des droits d'exploitation



Vue est

IVR53_20053502955NUCA

Auteur de l'illustration : Norbert Lambart

(c) Inventaire général, ADAGP

reproduction soumise à autorisation du titulaire des droits d'exploitation



Les logis

IVR53_20053502954NUCA

Auteur de l'illustration : Norbert Lambart

(c) Inventaire général, ADAGP

reproduction soumise à autorisation du titulaire des droits d'exploitation



Le logis du 17e siècle

IVR53_20053518906NUCA

Auteur de l'illustration : Stéphanie Ménard

(c) Inventaire général, ADAGP

reproduction soumise à autorisation du titulaire des droits d'exploitation



Les portes jumelées

IVR53_20053502957NUCA

Auteur de l'illustration : Norbert Lambart

(c) Inventaire général, ADAGP

reproduction soumise à autorisation du titulaire des droits d'exploitation



Le logis nord

IVR53_20053518905NUCA

Auteur de l'illustration : Stéphanie Ménard

(c) Inventaire général, ADAGP

reproduction soumise à autorisation du titulaire des droits d'exploitation



La grange

IVR53_20053502956NUCA

Auteur de l'illustration : Norbert Lambart

(c) Inventaire général, ADAGP

reproduction soumise à autorisation du titulaire des droits d'exploitation



L'étable

IVR53_20053518907NUCA

Auteur de l'illustration : Stéphanie Ménard

(c) Inventaire général, ADAGP

reproduction soumise à autorisation du titulaire des droits d'exploitation



Le puits

IVR53_20053518908NUCA

Auteur de l'illustration : Stéphanie Ménard

(c) Inventaire général, ADAGP

reproduction soumise à autorisation du titulaire des droits d'exploitation



Le cellier

IVR53_20053518909NUCA

Auteur de l'illustration : Stéphanie Ménard

(c) Inventaire général, ADAGP

reproduction soumise à autorisation du titulaire des droits d'exploitation



Vestiges du fournil

IVR53_20053518910NUCA

Auteur de l'illustration : Stéphanie Ménard

(c) Inventaire général, ADAGP

reproduction soumise à autorisation du titulaire des droits d'exploitation



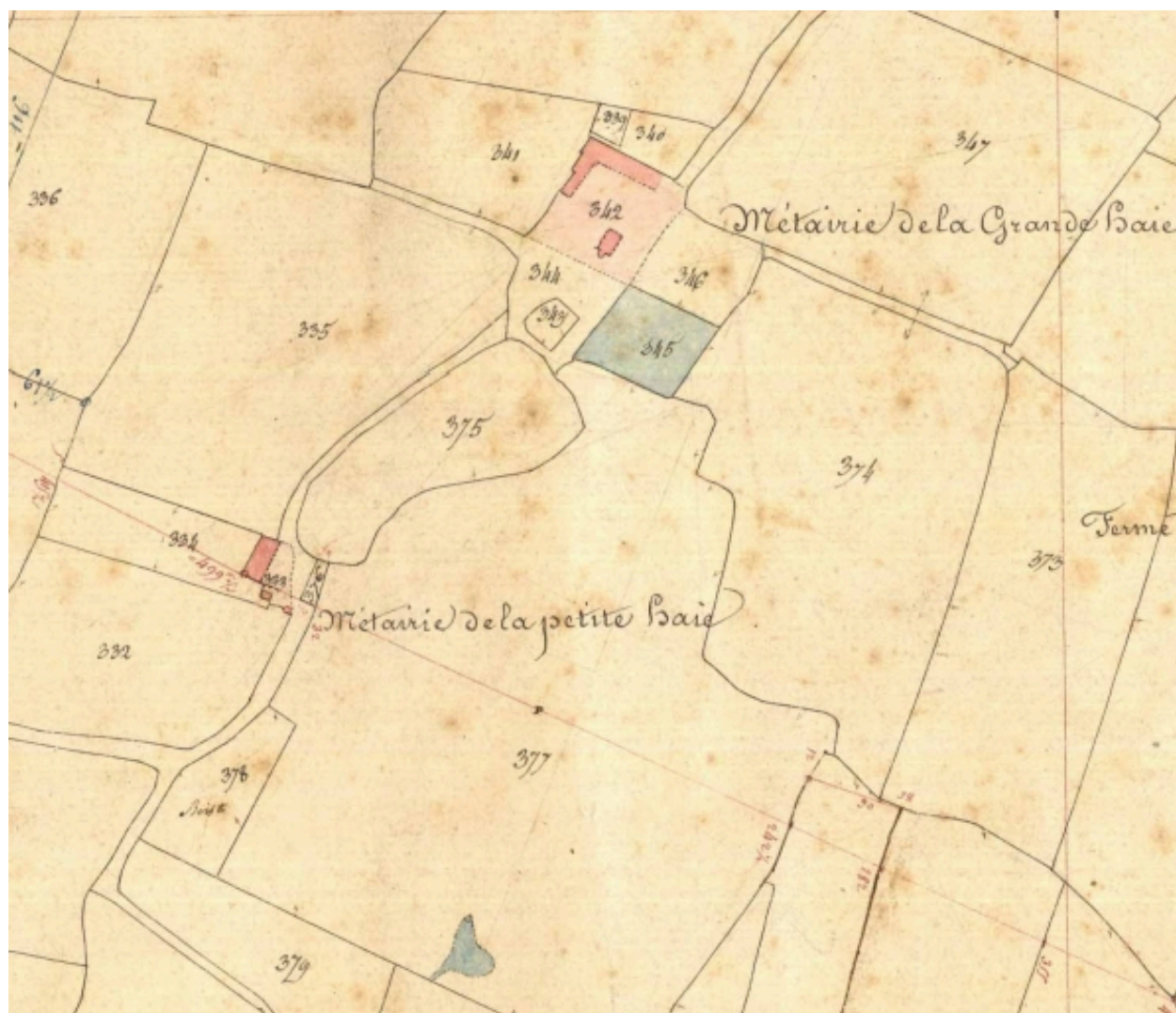
Vue nord-ouest

IVR53_20053518911NUCA

Auteur de l'illustration : Stéphanie Ménard

(c) Inventaire général, ADAGP

reproduction soumise à autorisation du titulaire des droits d'exploitation



La Grande Haie sur le cadastre de 1835

IVR53_20053518893NUCA

Auteur de l'illustration (reproduction) : Archives départementales d'Ille-et-Vilaine

Technique de relevé : relevé manuel ;

(c) Conseil général d'Ille-et-Vilaine

reproduction soumise à autorisation du titulaire des droits d'exploitation



Fournil

IVR53_20243531281NUCA

Auteur de l'illustration : Laurence Marquet

Date de prise de vue : 2024

(c) Association Communes du Patrimoine Rural de Bretagne
reproduction interdite



Vue générale est de la grange

IVR53_20243531277NUCA

Auteur de l'illustration : Laurence Marquet

Date de prise de vue : 2024

(c) Association Communes du Patrimoine Rural de Bretagne
reproduction interdite



Puits

IVR53_20243531278NUCA

Auteur de l'illustration : Laurence Marquet

Date de prise de vue : 2024

(c) Association Communes du Patrimoine Rural de Bretagne
reproduction interdite



Vue générale est

IVR53_20243531279NUCA

Auteur de l'illustration : Laurence Marquet

Date de prise de vue : 2024

(c) Association Communes du Patrimoine Rural de Bretagne
reproduction interdite



Vue générale nord est

IVR53_20243531280NUCA

Auteur de l'illustration : Laurence Marquet

Date de prise de vue : 2024

(c) Association Communes du Patrimoine Rural de Bretagne
reproduction interdite