Bretagne, Côtes-d'Armor
Lanrodec
Goudemail

Château de Goudemail (Lanrodec)

Références du dossier

Numéro de dossier : IA22005232
Date de l'enquête initiale : 1986
Date(s) de rédaction : 1986, 2004
Cadre de l'étude : inventaire topographique , enquête thématique régionale Inventaire des châteaux du 19e siècle en Bretagne
Degré d'étude : étudié

Désignation

Dénomination : château
Parties constituantes non étudiées : parc, communs, étang, écurie, jardin, allée

Compléments de localisation

Milieu d'implantation : isolé
Références cadastrales : 1827, B1 ; 1938, C1, 93

Historique

Attribué à l'architecte Parent, le château actuel a été construit autour de 1880 par Charles de Lorgeril, au nord-ouest d'un édifice ancien démoli vers 1907 et qui servait essentiellement de pavillon de chasse et de résidence d'été. Dépendances 2e moitié 18e siècle. Le jardin à la française, d'une superficie de 5 hectares, aurait été dessiné par le père de Louis de Godemail (18e ?).

Période(s) principale(s) : 2e moitié 18e siècle, 4e quart 19e siècle
Dates : 1880 (daté par travaux historiques)
Auteur(s) de l'oeuvre : Parent (architecte, attribution par travaux historiques)
Personne(s) liée(s) à l'histoire de l'oeuvre : Charles de Lorgeril (commanditaire, attribution par travaux historiques)

Description

Edifice de plan en H composé d'un corps central à 5 travées et de deux corps latéraux perpendiculaires allongés à pans coupés. Elévation en brique avec encadrements de baies et bandeaux en appareil alterné (brique et pierre). Les toitures, à croupe et en pavillon, sont couvertes d'ardoise. A l'intérieur, une cheminée monumentale de boiserie Louis XIV a été remployée dans un salon. Communs de plan en U avec pavillons aux extrémités et annexes.

Eléments descriptifs

Matériau(x) du gros-oeuvre, mise en oeuvre et revêtement : calcaire ; brique ; appareil mixte
Matériau(x) de couverture : ardoise
Plan : plan symétrique
Étage(s) ou vaisseau(x) : sous-sol, rez-de-chaussée surélevé, 1 étage carré, étage de comble
Élévations extérieures : élévation ordonnancée
Type(s) de couverture : toit à longs pans ; croupe ; noue
Escaliers :

Typologies et état de conservation

Typologies : ex-nihilo (site ancien). Néo-Louis XIII

Statut, intérêt et protection

Edifice atypique à l'échelle du département des Côtes-d'Armor, le château de Goudemail se présente, à l'instar d'un Trévarez, comme un objet architectural sorti de son contexte de production. L'attribution à un architecte parisien comme Parent (non vérifiée) est en cela plausible. Grand château de style Louis XIII, précédé d'un jardin à la française, entouré de communs et d'un parc paysager, il s'inscrit dans un ensemble homogène et authentique de grande qualité. Par sa forte affirmation dans le paysage rural duquel il s'est totalement exclu géographiquement et architecturalement, il peut apparaître comme représentatif de ce qu'est le château du 19e siècle.

Intérêt de l'œuvre : à signaler
Statut de la propriété : propriété privée

Références documentaires

Documents figurés

- **Lanrodec. Section B du Bourg, deuxième feuille**. Plan cadastral, dessin, Colont géomètre, [1827]. (A.D. 22 ; série 3 P 116).

- **Lanrodec. Section B du Bourg, 2e feuille.** Plan cadastral, Mr Colont géomètre, échelle 1/2500e, 1827 (A.D. 22 ; série 3 P : 3 P 116).

- **1138.- Goudmail-en Plouagat [Lanrodec] (C.-du-N.) à M. le Cte Simon de Lorgeril**. Châteaux de Bretagne (Collection E. Hamonic). (A.D. 35 ; 6 Fi Lanrodec 06).

Bibliographie

- **Le patrimoine des communes des Côtes-d'Armor**
  COLLECTIF. **Le patrimoine des communes des Côtes-d'Armor**. Collection : Le patrimoine des communes de France. Paris : Flohic éditions 1998, 2 tomes.
  p. 960

- **Catalogue illustré des Monuments ruraux des Côtes-du-Nord dans le Trégor et le Goëlo**
  FROTIER DE LA MESSELIERE, Henri. **Catalogue illustré des Monuments ruraux des Côtes-du-Nord dans le Trégor et le Goëlo**. Saint-Brieuc : Les Presses Bretonnes, 1948.
  p. 13

- **Châtelains et châteaux au XIXe siècle dans l'Ouest de la France. In : Arts de l'Ouest. Etudes et documents**
  LOYER, François. Châtelains et châteaux au XIXe siècle dans l'Ouest de la France. In : **Arts de l'Ouest. Etudes et documents**, 5, juin 1978.
  p. 51, fig. 9

Annexe 1

20052205026NUCA : Archives départementales des Côtes-d'Armor, 3 P 116.
20042209003NUCB : Archives départementales d'Ille-et-Vilaine, 6 Fi Lanrodec 06.
20052207104NUCB : Centre de documentation de l'Inventaire Bretagne
20052207105NUCB : Centre de documentation de l'Inventaire Bretagne

Illustrations

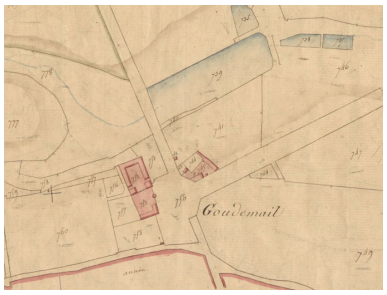

Goudemail sur le cadastre de 1827
Repro. Archives départementales d'Ille-et-Vilaine
IVR53_20052205026NUCA

Vue latérale de trois quart
Phot. Elise Lauranceau
IVR53_20042209003NUCB



Vue aérienne de l'ensemble
Phot. Auteur inconnu, Autr. La Pie
IVR53_20052207104NUCB

Vue aérienne de la façade principale
Phot. Auteur inconnu, Autr. La Pie
IVR53_20052207105NUCB

Dossiers liés

Dossiers de synthèse :
Les châteaux du 19e siècle en Bretagne (IA35046224)
Oeuvre(s) contenue(s) :

Auteur(s) du dossier : Elise Lauranceau
Copyright(s) : (c) Inventaire général

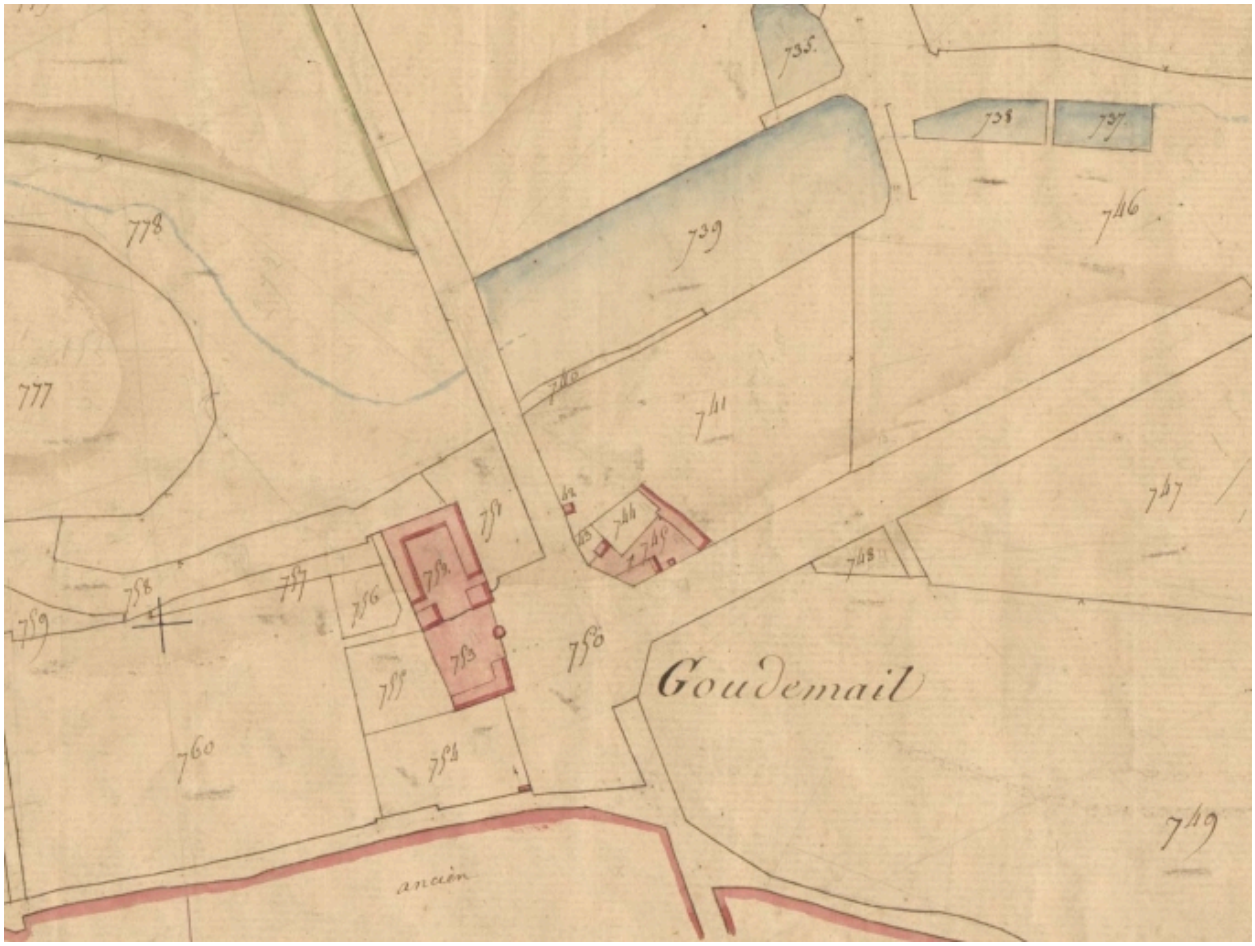

Goudemail sur le cadastre de 1827

IVR53_20052205026NUCA
Auteur de l'illustration (reproduction) : Archives départementales d'Ille-et-Vilaine
(c) Conseil général des Côtes-d'Armor
reproduction soumise à autorisation du titulaire des droits d'exploitation

Vue latérale de trois quart

IVR53_20042209003NUCB
Auteur de l'illustration : Elise Lauranceau
(c) Inventaire général, ADAGP
reproduction soumise à autorisation du titulaire des droits d'exploitation

Vue aérienne de l'ensemble

IVR53_20052207104NUCB
Auteur de l'illustration : Auteur inconnu
Auteur du document reproduit : La Pie
(c) Inventaire général, ADAGP
reproduction soumise à autorisation du titulaire des droits d'exploitation



Vue aérienne de la façade principale

IVR53_20052207105NUCB
Auteur de l'illustration : Auteur inconnu
Auteur du document reproduit : La Pie
(c) Inventaire général, ADAGP
reproduction soumise à autorisation du titulaire des droits d'exploitation