

Bretagne, Morbihan  
Séné  
Dolan, les Quatre-Vents, Michotte, Falguérec, Brouël

## Espace salicole oriental de Séné

### Références du dossier

Numéro de dossier : IA56006370

Date de l'enquête initiale : 2008

Date(s) de rédaction : 2008, 2017

Cadre de l'étude : enquête thématique régionale Inventaire du patrimoine maritime de Crozon Roscanvel Camaret Clohars-Carnoët Larmor-Plage et Séné, inventaire topographique Séné

Degré d'étude : étudié

### Désignation

Dénomination : marais salant

Parties constituantes non étudiées : marais salant, douane, grenier à sel

### Compléments de localisation

Milieu d'implantation : isolé

Références cadastrales :

### Historique

Les marais salants sont créés à Séné au début du 18<sup>e</sup> siècle par le chapitre cathédrale de Vannes qui obtient du roi, en 1721, la concession des terres vagues situées le long de la côte est de Séné. Le chapitre commence donc à aménager des salines dans ce secteur en 1725 avec l'aide de paludiers émigrants des marais salants de Guérande. L'industrie du sel se révèle rapidement très lucrative. Le territoire en est profondément transformé avec la mise en place de digues, de greniers à sel pour stocker celui-ci avant son exportation. Les salines, devenues biens nationaux sous la Révolution, sont rachetées en 1791 par des particuliers propriétaires terriens. Afin de recouvrer l'impôt sur le sel qui s'applique depuis 1806 à la Bretagne et prévenir la fraude, l'État impérial décide de construire dans les années 1800 trois casernes de douaniers permettant de percevoir les droits et de loger les agents, ainsi que des guérites de douaniers servant à la surveillance du trafic maritime. Suite à la crise salicole qui se développe au cours de la seconde moitié du 19<sup>e</sup> siècle (liée notamment à la concurrence de la production des Salins du Midi), les marais salants artisanaux de Séné perdent progressivement de leur valeur, si bien qu'à partir de la fin du 19<sup>e</sup> siècle, les négociants et les propriétaires terriens vendent leurs marais aux agriculteurs et aux paludiers. L'activité s'étiolle. Les casernes de douaniers sont vendues ; seule subsiste aujourd'hui la caserne des douaniers des Quatre-Vents, la plus importante de Séné. Le dernier paludier cesse toute activité en 1951. C'est à ce moment que les ornithologues s'intéressent au potentiel des marais salants laissés en friche, qui offrent une diversité d'habitats pour les oiseaux. En 1979, grâce à l'excédent des dons destinés à secourir les oiseaux victimes du mazoutage provoqué par le naufrage du pétrolier Amoco Cadiz, la Société pour l'Étude et la Protection de la Nature en Bretagne achète d'anciens marais salants à M. Quester (habitant du village de Falguérec). Une réserve ornithologique ouvre en 1982 sur l'ensemble des anciens marais, à l'exception de leur partie septentrionale. Elle a deux objectifs : faire connaître les oiseaux et faire découvrir les héritages patrimoniaux présents sur l'espace salicole oriental de Séné.

Période(s) principale(s) : 18<sup>e</sup> siècle

### Description

Abandonnés depuis plus de cinquante ans, les anciens marais salants, en friche, sont aujourd'hui difficilement visibles à hauteur d'hommes. De plus, afin de ne pas gêner la faune, la réserve ornithologique, qui occupe la plus grande partie des marais, en interdit l'accès au public. Au coeur de ces marais salants, le grenier à sel de Michotte, également abandonné, est en ruines. Le seul héritage actuellement accessible est la caserne des douaniers, située dans l'ancien hameau agricole

des Quatre-Vents. Un projet de réhabilitation partielle de l'espace salicole oriental de Séné, en prenant exemple sur ce qui a été fait dans la commune voisine de Saint-Armel, est en cours d'examen.

## Eléments descriptifs

## Statut, intérêt et protection

Sites de protection : réserve naturelle, zone naturelle d'intérêt écologique faunistique et floristique

## Références documentaires

### Bibliographie

- LE ROCH, Joseph. **Histoire... et histoires de Séné**. Le Tour-du-Parc, à compte d'auteur, Bulletin paroissial Le Sinagot, sans date (1976 à 1980), non paginé.
- BURON, Gildas ; Association des Amis de la Réserve de Séné. **Mémoires du sel : histoire des marais salants de Séné**. Plaquette à l'occasion de l'exposition Mémoires du sel, 1996. 59 p.
- ROLLANDO, Camille. **Séné d'hier et d'aujourd'hui**. Marie de Séné, 1996. p. 61-85, 178-179

## Annexe 1

20075605789NUC : Fonds Géomer, Non coté.

20075605680NUC : Archives départementales du Morbihan, 1Fi461-7.

## Données complémentaires

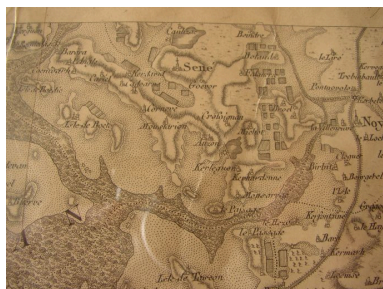
### Données complémentaires architecture PATMAR

Données complémentaires architecture de l'enquête thématique régionale : le recensement du patrimoine maritime

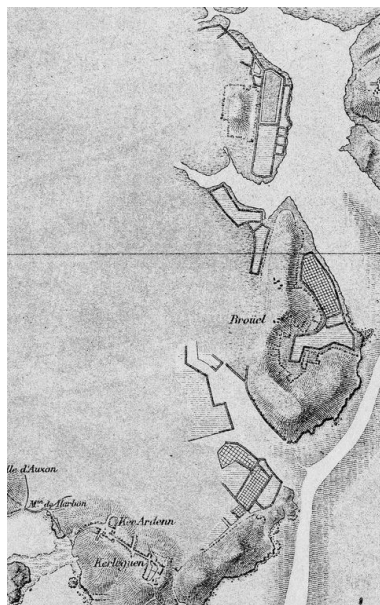
|      |   |
|------|---|
| REFC | SEN 31  |
| THPA | Activités artisanales et industrielles liées à la mer ; Production primaire et commercialisation des produits de la mer   |
| DREC | souvent cité  |
| INGP | intérêt paysager et pittoresque ; intérêt technique ; intérêt de mémoire  |
| PING | Cet espace a été profondément modifié pour permettre l'activité salicole. Les héritages, témoins d'une occupation ancienne, marquent fortement ce paysage plan. |

|      |   |
|------|---|
| RECO | <p>Ce vaste espace a été organisé au 18e siècle pour permettre l'exploitation de marais salants. Cette activité décline à partir de la seconde moitié du 19e siècle, du fait de la crise salicole régionale et de sa désorganisation progressive. Les marais salants de Séné sont aujourd'hui en friche. L'espace salicole oriental de Séné est actuellement en partie la propriété de la réserve ornithologique de Falguérec et du Conservatoire du littoral. C'est une façon de préserver cet espace de l'urbanisation tout en animant le lieu l'été par des expositions et l'observation des oiseaux dans des abris adaptés pour le public (avec prêt de matériel). Il est important d'encourager l'animation du patrimoine maritime de cet espace en s'appuyant sur l'équipe de la réserve ornithologique de Falguérec. Les personnes enquêtées en 2007 souhaiteraient que la réserve soit ouverte toute l'année et non uniquement durant les mois d'été. Il serait souhaitable que les derniers éléments bâtis liés à cette activité salicole soient préservés dans la mesure du possible : ancienne caserne des douaniers des Quatre-Vents, devenue une propriété privée, grenier à sel de Michotte actuellement en ruines. La réhabilitation du grenier à sel de Michotte, sans doute le dernier de Séné, pourrait être envisagée. L'entretien des digues est également nécessaire. Les marais salants sont difficilement visibles à hauteur d'homme et rien ne rappelle cette activité qui a duré à Séné pendant plus de deux siècles. Le rappel de l'histoire de cet espace salicole serait judicieux, en utilisant également les derniers éléments bâtis qui demeurent dans le paysage (ancienne caserne des douaniers des Quatre-Vents, grenier à sel de Michotte). Un circuit de découverte pourrait être mis en place sur le thème de l'activité salicole de Séné. Plusieurs personnes enquêtées au cours de l'été 2007 souhaiteraient d'ailleurs l'intégration d'un aspect historique au sein de la réserve ornithologique de Falguérec. La remise en activité de marais salants, à l'image de ce qui a été réalisé sur la commune voisine de Saint-Armel, où la commune a permis l'installation d'un paludier, pourrait être envisagée. L'esprit de ces recommandations est en accord avec les souhaits des personnes interrogées à Séné au cours de l'été 2007 (se reporter aux conclusions de l'enquête patrimoniale en annexe).</p> |
|------|---|

## Illustrations



Carte de Cassini de  
Séné (années 1780)  
Repro. Johan Vincent, Phot.  
Auteur inconnu, Autr. Cassini  
IVR53\_20085606082NUC



Carte de 1929 de l'espace  
salicole oriental de Séné  
Repro. Guillaume Marie, Phot. Dépôt  
des cartes et plans de la Marine  
IVR53\_20075605789NUC



Carte de Michotte et  
Brouel-Kerbihan en 1963  
Repro. Johan Vincent, Phot. Auteur  
inconnu, Autr. Auteur inconnu  
IVR53\_20075605680NUC



Vue générale de l'espace  
salicole oriental de Séné  
Phot. Johan Vincent  
IVR53\_20075605678NUCA



Espace salicole de  
Michotte avec la salorge  
Phot. Johan Vincent  
IVR53\_20075605679NUCA



Vue générale des  
marais salants de Séné  
Phot. Johan Vincent  
IVR53\_20075605766NUCA



Marais salants de Séné  
Phot. Johan Vincent  
IVR53\_20065606604NUCA



Vue générale de la caserne  
des douaniers des Quatre-  
Vents, devenue colonie de  
vacances puis maison d'habitation  
Phot. Julien Amghar  
IVR53\_20065606601NUCA



Vue générale du grenier à  
sel dit salorge de Michotte  
Phot. Johan Vincent  
IVR53\_20075605767NUCA

## Dossiers liés

### Dossiers de synthèse :

Le patrimoine maritime culturel de la commune de Séné (IA56006365) Bretagne, Morbihan, Séné

Les marais salants (Parc naturel régional du Golfe du Morbihan) (IA56131976) Bretagne, Morbihan, Arradon

### Oeuvre(s) contenue(s) :

### Oeuvre(s) en rapport :

Caserne des douaniers des Quatre-Vents, devenue colonie de vacances puis maison d'habitation, route des Quatre-Vents (Séné) (IA56006412) Bretagne, Morbihan, Séné, les Quatre-Vents, route des Quatre-Vents

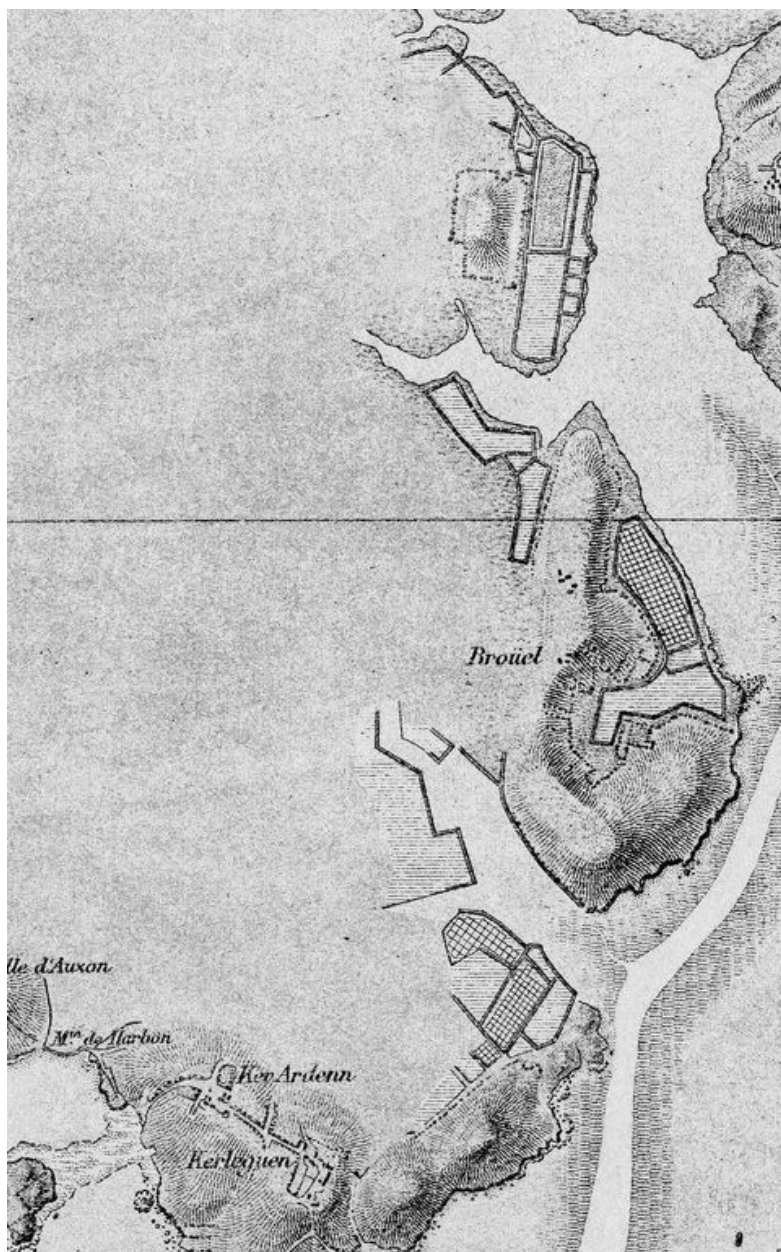
Grenier à sel dit salorge de Michotte (Séné) (IA56006414) Bretagne, Morbihan, Séné, Michotte

Marais salants de Séné (IA56006413) Bretagne, Morbihan, Séné, Dolan, les Quatre-Vents, Michotte, Falguérec, Brouël

Auteur(s) du dossier : Julien Amghar, Johan Vincent, Françoise Péron

Copyright(s) : (c) Laboratoire GÉOMER, UMR LETG 6554 - CNRS ; (c) Inventaire général ; (c) Région Bretagne ; (c) PNR Golfe du Morbihan





Carte de 1929 de l'espace salicole oriental de Séné

Référence du document reproduit :

- **Extrait de 'Carte du Morbihan'**

Extrait de 'Carte du Morbihan', Paris : Dépôt des cartes et plans de la Marine, 1872, édition d'octobre 1929, n° 3165.

Laboratoire Géomer : Non coté

IVR53\_20075605789NUC

Auteur de l'illustration (reproduction) : Guillaume Marie, Auteur de l'illustration : Dépôt des cartes et plans de la Marine

Technique de relevé : relevé manuel ; Échelle : 1/25 000.

(c) Laboratoire GÉOMER, UMR LETG 6554 - CNRS

reproduction soumise à autorisation du titulaire des droits d'exploitation



Carte de Michotte et Brouel-Kerbihan en 1963

IVR53\_20075605680NUC

Auteur de l'illustration (reproduction) : Johan Vincent, Auteur de l'illustration : Auteur inconnu

Auteur du document reproduit : Auteur inconnu

Technique de relevé : relevé manuel ;

(c) Laboratoire GÉOMER, UMR LETG 6554 - CNRS

reproduction soumise à autorisation du titulaire des droits d'exploitation



Vue générale de l'espace salicole oriental de Séné

IVR53\_20075605678NUCA

Auteur de l'illustration : Johan Vincent

(c) Laboratoire GÉOMER, UMR LETG 6554 - CNRS

reproduction soumise à autorisation du titulaire des droits d'exploitation



Espace salicole de Michotte avec la salorge

IVR53\_20075605679NUCA

Auteur de l'illustration : Johan Vincent

(c) Laboratoire GÉOMER, UMR LETG 6554 - CNRS

reproduction soumise à autorisation du titulaire des droits d'exploitation



Vue générale des marais salants de Séné

IVR53\_20075605766NUCA

Auteur de l'illustration : Johan Vincent

(c) Laboratoire GÉOMER, UMR LETG 6554 - CNRS

reproduction soumise à autorisation du titulaire des droits d'exploitation



Marais salants de Séné

IVR53\_20065606604NUCA

Auteur de l'illustration : Johan Vincent

(c) Laboratoire GÉOMER, UMR LETG 6554 - CNRS

reproduction soumise à autorisation du titulaire des droits d'exploitation



Vue générale de la caserne des douaniers des Quatre-Vents, devenue colonie de vacances puis maison d'habitation

IVR53\_20065606601NUCA

Auteur de l'illustration : Julien Amghar

(c) Laboratoire GÉOMER, UMR LETG 6554 - CNRS

reproduction soumise à autorisation du titulaire des droits d'exploitation



Vue générale du grenier à sel dit salorge de Michotte

IVR53\_20075605767NUCA

Auteur de l'illustration : Johan Vincent

(c) Laboratoire GÉOMER, UMR LETG 6554 - CNRS

reproduction soumise à autorisation du titulaire des droits d'exploitation