

Bretagne, Ille-et-Vilaine
Saint-Malo

Groupe défensif côtier Rance, puis forteresse Saint-Malo (Festung Saint-Malo)

Références du dossier

Numéro de dossier : IA35040972

Date de l'enquête initiale : 2022

Date(s) de rédaction : 2022, 2026

Cadre de l'étude : enquête thématique régionale Inventaire des fortifications littorales de Bretagne, enquête thématique régionale Inventaire des héritages militaires en Bretagne

Degré d'étude : étudié

Désignation

Dénomination : ensemble fortifié, blockhaus

Compléments de localisation

Milieu d'implantation :

Références cadastrales :

Historique

Période(s) principale(s) : 2e quart 20e siècle

Dates : 1942 (daté par source), 1943 (daté par source), 1944 (daté par source)

Description

Éléments descriptifs

Typologies et état de conservation

État de conservation : détruit, vestiges, désaffecté, état moyen, inégal suivant les parties

Statut, intérêt et protection

Intérêt de l'œuvre : vestiges de guerre, à signaler

Éléments remarquables : ensemble fortifié, blockhaus, batterie

Statut de la propriété : propriété publique, propriété privée

La Festung Saint-Malo

Dès leur arrivée à Saint-Malo en juin 1940, les Allemands s'intéressent aux infrastructures portuaires : port et bassins utilisables par la marine de guerre (*Kriegsmarine*) pour les forces de surface. Elle implante une station de démagnétisation dans le bassin Bouvet.

Dans le cadre du Mur de l'Atlantique, la zone de défense côtière Rance (*Küsten Verteidigungs Gruppe Rance*) est programmée en août 1942 pour la défense du port et des routes maritimes vers les îles anglo-normandes (fortifiées à partir d'octobre 1941). Cette zone compte plus de 150 ensembles fortifiés (*Widerstandnester* et *Stützpunkte*) regroupant près de 550 bunkers construits par l'Organisation Todt entre l'automne 1942 et juin 1944 pour l'Armée de terre (*Heer*), la Marine (*Kriegsmarine*) et l'Armée de l'air (*Luftwaffe*). Chaque bunker est numéroté avec le préfixe "Ra", en référence à la Rance, suivi d'un numéro correspondant à l'ensemble fortifié. La Bretagne et la Normandie (de la Seine à la Loire y compris les

îles anglo-normandes) dépendent de la 7^{ème} armée allemande (*Armeoberkommando*, en abrégé AOK7) commandée par le général Friedrich Dollmann dont le poste de commandement se trouve au Mans.

Devant la menace d'un débarquement allié, le port de Saint-Malo est déclaré "*Festung*" (forteresse) le 19 janvier 1944. Le domaine de la forteresse de *Saint-Malo (Festungsbereich Saint-Malo)* englobe plusieurs communes et s'étend de la pointe de la Varde à l'est, à Saint-Briac à l'ouest et à Pleurtuit au sud. Parmi les ensembles fortifiés figurent le **fort de la Cité à Saint-Servan** qui abrite le poste de commandement de la *Festung Saint-Malo* (die Zitadelle, "Ra 230"), le **fort de la Varde à Saint-Malo** ("Ra 109"), la **pointe de la Garde Guérin à Saint-Briac** ("Ra 145"), **l'île du Grand Bé** ("Ra 276") et **l'île de Cézembre** ("Ra 277"). On pourrait également citer des batteries d'artillerie dans les terres comme la batterie "Kullak" ("Ra 110") à la Mettrie aux Louets à Saint-Coulomb ou à La Broussette à Dinard ("Ra 157").

Dès 1986, Michel Truttmann s'intéresse aux fortifications allemandes de Saint-Malo rejoint par Daniel Corlouer, Yannick Rose, Alain Dupont, Eric Peyle et Alain Chazette notamment. Des documents comme le *Hafenverteidigungs-Plan* d'avril 1944 conservé aux *Bundesarchiv* contribuent à la connaissance des fortifications allemandes, de leur garnison et de leur armement.

Pour Eric Peyle qui a recensé les vestiges du Mur de l'Atlantique sur la Côte d'Émeraude entre 1991 et 1994, il resterait aux alentours de 70 % des bunkers construits. La majorité des bunkers se trouve aujourd'hui dans des parcelles privées même si des parcelles publiques regroupent de forte concentration de bunkers. Certains bunkers et galeries souterraines comme à la Garde Guérin à Saint-Briac jouent un rôle d'habitat en journée pour les chauves-souris (grand rhinolophe et grand murin) et servent de lieux d'hibernation d'octobre à avril.

Depuis 1994, le **mémorial 39/45 à Saint-Servan - Saint-Malo** permet de visiter une partie des bunkers du fort de la Cité. Le poste de direction de tir a ouvert en 2022 après sa restauration et sa mise en valeur.

Références documentaires

Bibliographie

- **"Le rôle de la bataille de Saint-Malo dans la Libération de la Bretagne (1er-17 août 1944)" [1987]**
CLARISSOU (D.), **"Le rôle de la bataille de Saint-Malo dans la Libération de la Bretagne (1er-17 août 1944)"**. Mémoire de maîtrise sous la direc. de P. Gerbod, Université Paris XIIIe Villetaneuse, 1987, 124 p.
- **"L'enfer de Cézembre. Les fortifications allemandes de l'île de Cézembre 1942-1944" [1991]**
CORLOUER, Daniel. **"L'enfer de Cézembre. Les fortifications allemandes de l'île de Cézembre 1942-1944"**. Association Le Mur, 1991.
- **"Les remparts de Saint-Malo" [1991]**
PERROT, Alain-Charles, **"Les remparts de Saint-Malo"**, in **De l'utilité du patrimoine**, Actes des Colloques de la Direction du Patrimoine, Direction du patrimoine, Caisse des Monuments Historiques et des Sites, Association pour la Connaissance et la mise en valeur du Patrimoine, Abbaye royale de Fontevraud, novembre 1991.
p. 76
- **Bunker Archéologie [1994]**
VIRILIO, Paul. **Bunker Archéologie**. Paris, Les Éditions du Demi-Cercle, rééd. 1994, 214 p.
- **Saint-Malo, 1940-1948 : L'occupation, La libération, La reconstruction [1994]**
PETOUT, Philippe. POTTIER, Louis. **Saint-Malo, 1940-1948 : L'occupation, La libération, La reconstruction**. Rennes : édition Ouest-France, Caen : Mémorial de Caen ; Saint-Malo : Ville de Saint-Malo, collection : Une ville pendant la guerre, 1994, 91 p.
- **Août 1944, la bataille de Saint-Malo : De Cancale à Frehel, la libération de la Côte d'Émeraude [1994]**
MONSAINGEON, Dominique. **Août 1944, la bataille de Saint-Malo : De Cancale à Frehel, la libération de la Côte d'Émeraude**. Éditions Jean-Pierre Bihl, 1994, 139 p.
- **Le Mur de l'Atlantique sur la Côte d'Émeraude [1994]**
DUPONT, Alain, PEYLE, Eric. **Le Mur de l'Atlantique sur la Côte d'Émeraude**. Dinard : éditions Danclau, 1994, 120 p.

- **Lee Miller : Photographe et correspondante de guerre, 1944-45 [1994]**
MILLER, Elizabeth. **Lee Miller : Photographe et correspondante de guerre, 1944-45**. Édition du May, 1994, 207 p.
- **Lorsque le béton remplaça la pierre. Saint-Malo 1940-1944. Le fort d'Aleth, la pointe de la Varde, Alet, l'île de Cézembre [1995]**
CORLOUER, Daniel. ROSE, Yannick. **Lorsque le béton remplaça la pierre. Saint-Malo 1940-1944. Le fort d'Aleth, la pointe de la Varde, Alet, l'île de Cézembre**. Riaillé, La Poitevinère, édition Daniel Corlouer, 1995, 172 p.
- **Album Mémorial Atlantikwall, Le Mur de l'Atlantique en France 1940-1944 [1995]**
CHAZETTE, Alain, DESTOUCHES, Alain, PAICH, Bernard. **Album Mémorial Atlantikwall, Le Mur de l'Atlantique en France 1940-1944**. Bayeux : édition Heimdal, 1995, 480 p. ISBN 2-84048088-3.
- **Cézembre, l'île interdite [1998]**
KORNICKER, Véra. **Cézembre, l'île interdite**. Editions La Découvrance, 1998, 171 p.
- **La Marine Allemande à Saint-Malo 1940-1944 [2001]**
BRICHET, Olivier, PEYLE, Éric. **La Marine Allemande à Saint-Malo 1940-1944**. Cancale, Éditions du Phare, 2001.
- **Festung St.-Malo. Een eindstrijd tot het uiterste, 5 aug.- 2 sept. 1944 [2001]**
SAKKERS, Hans. **Festung Saint-Malo. Een eindstrijd tot het uiterste, 5 aug.- 2 sept. 1944**. Koudekerke, 2001.
- **Atlantikwall-Südwall. Sur les traces du temps [2002]**
CHAZETTE, Alain. **Atlantikwall-Südwall, Sur les traces du temps**. Paris : éditions Histoire et Fortifications, 2002, 367 p.
- **Atlantikwall. Mythe ou réalité [2008]**
CHAZETTE, Alain, DESTOUCHES, Alain, TOMINE, Jacques, PAICH, Bernard, LAURENT, Jacky. **Atlantikwall. Mythe ou réalité**. Bonchamp-lès-Laval : éditions Histoire et fortifications, 2008, 480 p.
- **L'Aigle et l'Hermine. Tome 1 : Les troupes d'occupation 1942 - 1944 [2019]**
GISCARD D'ESTAING, Guillaume, GISCARD D'ESTAING, Alban. **L'Aigle et l'Hermine. Tome 1 : Les troupes d'occupation 1942 - 1944**. 2019, 125 p.
- **L'Aigle et l'Hermine. Tome 2 : Les fortifications à l'Est de la Rance [2019]**
GISCARD D'ESTAING, Guillaume, GISCARD D'ESTAING, Alban. **L'Aigle et l'Hermine. Tome 2 : Les fortifications à l'Est de la Rance**. 2019, 169 p.
- **L'Aigle et l'Hermine. Tome 3 : Les fortifications à l'Ouest de la Rance [2019]**
GISCARD D'ESTAING, Guillaume, GISCARD D'ESTAING, Alban. **L'Aigle et l'Hermine. Tome 3 : Les fortifications à l'Ouest de la Rance**. 2019, 124 p.
- **L'Aigle et l'Hermine. Tome 4 : Les combats de la Libération [2019]**
GISCARD D'ESTAING, Guillaume, GISCARD D'ESTAING, Alban. **L'Aigle et l'Hermine. Tome 4 : Les combats de la Libération**. 2019, 151 p.
- **Lee Miller. Saint-Malo assiégée. Août 1944 [2024]**
MILLER, Elizabeth. **Lee Miller. Saint-Malo assiégée. Août 1944**. Éditions Hazan, 2024, 128 p.

Périodiques

- **"Bunker archéologie" [1967]**
VIRILIO, Paul. **"Bunker archéologie"**. Paris, Imprimerie Dermont, *Architecture Principe*, n° 7, mars 1967.
- **"Le Siège de Saint-Malo (août-septembre 1944)" [1970]**
FORKEL (colonel). **"Le Siège de Saint-Malo (août-septembre 1944)"**. *Revue historique des armées*, numéro thématique spécial : La IIIe Région militaire (Bretagne - Vendée - Anjou - Maine - Basse-Normandie) 1870-1970, 26e année, n° 3, 1970, p. 198-207.
https://www.persee.fr/doc/rharm_0035-3299_1970_num_26_3_8735
- **"Poche de Saint-Malo, ouvrage d'artillerie de la Garde Guérin" [1986]**
TRUTTMANN, Michel. **"Poche de Saint-Malo, ouvrage d'artillerie de la Garde Guérin"**. Heimdal, *39/45 Magazine*, n° 12 1986.
- **"L'enfer en Bretagne. Poche de Saint-Malo : l'île de Cézembre" [1987]**
TRUTTMANN, Michel. **"L'enfer en Bretagne. Poche de Saint-Malo : l'île de Cézembre"**. Heimdal, *39-45 Magazine*, n° 19, juillet 1987, p. 38-42.
- **"Les combats pour Cézembre" [1987]**
TRUTTMANN, Michel. **"Les combats pour Cézembre"**. Heimdal, *39-45 Magazine*, n° 20, août-septembre 1987.
- **"La bataille de Saint-Malo" [1987]**
BERNAGE, Georges. **"La bataille de Saint-Malo"**. Heimdal, *39-45 Magazine*, n° 20, août-septembre 1987, p. 4-20.
- **"Journey through the Defenses of the Festung Saint-Malo (FR)-1" [2016]**
TOMEZZOLI, Giancarlo T., POTTIER, Louis. **"Journey through the Defenses of the Festung Saint-Malo (FR)-1"**. *Archaeological Discovery*, 4, septembre 2016, p. 125-142.
<https://www.scrip.org/journal/paperinformation?paperid=70471>
- **"Journey through the Defences of the Festung Saint-Malo (FR)-2" [2016]**
TOMEZZOLI, Giancarlo T., POTTIER, Louis. **"Journey through the Defences of the Festung Saint-Malo (FR)-2"**. *Archaeological Discovery*, 4, october 2016, p. 143-169.
<https://www.scrip.org/journal/PaperInformation?PaperID=71364&#abstract>

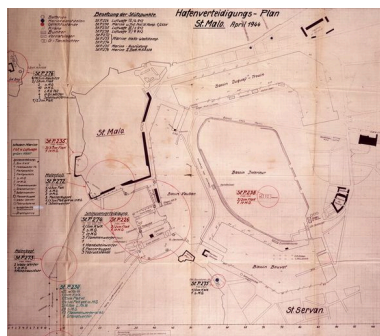
Liens web

- "Côte d'Émeraude. Trois choses que vous ignorez peut-être sur les blockhaus", ouest France, 9/06/2021 : <https://www.ouest-france.fr/bretagne/dinard-35800/cote-d-emmaude-trois-choses-a-savoir-sur-les-blockhaus-829ada9a-c7c7-11eb-8859-ca1124b88d20>
- "Côte d'Émeraude. Les bunkers ne sont pas si déserts qu'on le croit", Ouest France, 9/06/2021 : <https://www.ouest-france.fr/bretagne/saint-briac-sur-mer-35800/cote-d-emmaude-les-bunkers-ne-sont-pas-si-deserts-qu-on-le-croit-2c244b4c-c79f-11eb-8859-ca1124b88d20>
- Journey through the Defenses of the Festung Saint-Malo (1) par Giancarlo T. Tomezzoli et Louis L. Pottier, 2016 : <https://www.scrip.org/journal/paperinformation.aspx?paperid=70471#return0>
- Journey through the Defenses of the Festung Saint-Malo (2) par Giancarlo T. Tomezzoli et Louis L. Pottier, 2016 : <https://www.scrip.org/journal/paperinformation.aspx?paperid=71364>
- Photographies de la bataille de Saint-Malo par le photographe David E Scherman pour Life, août 1944 : <https://artsandculture.google.com/search?q=malo%20David%20E.%20Scherman>

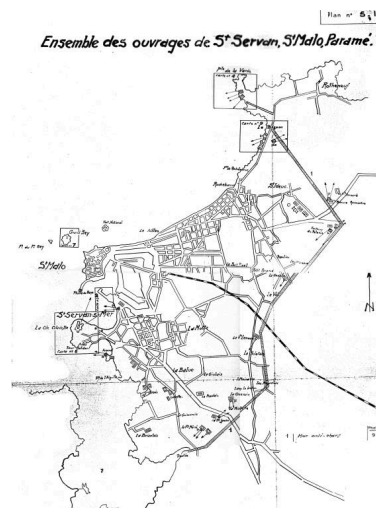
Illustrations



Vue aérienne verticale de Saint-Malo, 13 août 1944. On peut observer le résultat de la destruction du port par l'occupant dans la nuit du 7 au 8 août
 Phot. Auteur inconnu
 IVR53_20263510118NUC



Plan d'ensemble des points d'appui allemand de Saint-Malo et de Saint-Servan, bassins et écluses, avril 1944 (Bundesarchiv)
 Phot. Auteur inconnu
 IVR53_20052903052NUCA



Plan de l'ensemble des ouvrages défensifs de Saint-Servan, Saint-Malo, Paramé (plan n° 5, VI), rapport Pinczon du Sel, vers 1946-1947, Service Historique de la Marine, Vincennes
 Repro. Giulio Padovani
 IVR53_20053522683NUCA



Plan des ouvrages défensifs de l'île de Cézembre (plan n° 6, VI), rapport Pinczon du Sel, vers 1946-1947, Service Historique de la Marine, Vincennes
 Repro. Giulio Padovani
 IVR53_20053522685NUCA



Vue générale de l'une des casemates de l'ensemble fortifié du Grand Bé, vers 1946-1947. En arrière plan, la ville de Saint-Malo (Service Historique de la Marine, Vincennes. Rapport Pinczon du Sel. Livre 2, Doc n° 3, cliché n° 16)
 Repro. Guillaume Lécullier
 IVR53_20053522690NUCA



Vue générale de l'un des bunkers du fort de la Cité à Saint-Servan (état en 2005)
 Phot. Guillaume Lécullier
 IVR53_20052904257NUCA



Carte de situation au 17 janvier 1944 des différents secteurs de défense côtiers (Küsten-Verteidigungs-Gruppe, en abrégé KVG) et de leurs sous-groupes (Küsten-Verteidigungs-Unter-Gruppe, en abrégé KVGU) et des garnisons en Bretagne Nord et dans la Manche.

La carte précise la géographie des côtes : plates ou falaises
Phot. Anonyme
IVR53_20082910376NUC



Vue aérienne verticale de Saint-Malo, 13 août 1944 (?). On peut observer le résultat de la destruction du port par l'occupant dans la nuit du 7 au 8 août (collection : Institut national de l'information géographique et forestière ?)
Phot. Auteur inconnu
IVR53_20263510105NUC

Dossiers liés

Dossiers de synthèse :

Edifices militaires (Trémérec) (IA35132119) Bretagne, Côtes-d'Armor, Trémérec
Les bunkers du Mur de l'Atlantique (étude en cours) (IA29002282)

Oeuvre(s) contenue(s) :

Oeuvre(s) en rapport :

Batterie, le Haut Chemin ; la Brouette (Saint-Lunaire) (IA35006169) Bretagne, Ille-et-Vilaine, Saint-Lunaire, le Haut Chemin, la Brouette

Batterie, maison, 42 boulevard Thiers, Pointe des Crolles (Cancale) (IA35003663) Bretagne, Ille-et-Vilaine, Cancale, la Pointe des Crolles, 42 boulevard Thiers

Batterie d'artillerie antiaérienne lourde du Naye, terre-plein du Naye (Saint-Malo) (IA35132919) Bretagne, Ille-et-Vilaine, Saint-Malo, Le Naye

Batterie d'artillerie de côte et ensemble fortifié de l'Île de Cézembre (Stützpunkt Ostwall Ra 277) (Saint-Malo) (IA35032908) Bretagne, Ille-et-Vilaine, Saint-Malo, Île de Cézembre

Blockhaus (IA35006078) Bretagne, Ille-et-Vilaine, Saint-Lunaire, boulevard de la Plage

Blockhaus, Bourgneuf (Pleurduit) (IA35005391) Bretagne, Ille-et-Vilaine, Pleurduit, le Bourgneuf

Blockhaus, Garde du Perron (Saint-Briac-sur-Mer) (IA35006434) Bretagne, Ille-et-Vilaine, Saint-Briac-sur-Mer, la Garde du Perron

Blockhaus, Ile Besnard (Saint-Coulomb) (IA35004420) Bretagne, Ille-et-Vilaine, Saint-Coulomb, Ile Besnard

Blockhaus, le Pont Benoit (Saint-Méloir-des-Ondes) (IA35004513) Bretagne, Ille-et-Vilaine, Saint-Méloir-des-Ondes, Pont Benoit

Blockhaus, Longchamps (Saint-Lunaire) (IA35006079) Bretagne, Ille-et-Vilaine, Saint-Lunaire, Longchamps

Blockhaus, pointe du Meinga (Saint-Coulomb) (IA35004237) Bretagne, Ille-et-Vilaine, Saint-Coulomb, Pointe du Meinga

Blockhaus, près du Pont Touraude (Pleurduit) (IA35005324) Bretagne, Ille-et-Vilaine, Pleurduit, le Pont Touraude, près de

Blockhaus, près du Pont Touraude (Pleurduit) (IA35005337) Bretagne, Ille-et-Vilaine, Pleurduit, le Pont Touraude, près de

Blockhaus, rue de la Salinette (Saint-Briac-sur-Mer) (IA35006522) Bretagne, Ille-et-Vilaine, Saint-Briac-sur-Mer, rue de la Salinette

Blockhaus, rue de la Théhaudais (La Richardais) (IA35004730) Bretagne, Ille-et-Vilaine, La Richardais, rue de la Théhaudais

Blockhaus, rue des Hurettes (La Richardais) (IA35004729) Bretagne, Ille-et-Vilaine, La Richardais, rue des Hurettes

Blockhaus, rue du Général de Gaulle (La Richardais) (IA35004731) Bretagne, Ille-et-Vilaine, La Richardais, rue du Général de Gaulle

Blockhaus, trois postes de tir, la Vieuville (Pleurtuit) (IA35005551) Bretagne, Ille-et-Vilaine, Pleurtuit, la Vieuville

Bunker-abri antiaérien (dossier en cours), sous la chaussée Éric Tabarly (Saint-Malo) (IA35132910) Bretagne, Ille-et-Vilaine, Saint-Malo, Le Naye

Bunker-abri-magasin de munitions de type L 401a avec cuve pour canon antiaérien (II) (dossier en cours), sous le transformateur électrique, terre-plein du Naye (Saint-Malo) (IA35132912) Bretagne, Ille-et-Vilaine, Saint-Malo, Le Naye

Bunker-abri-magasin de munitions de type L 401a avec cuve pour canon antiaérien (III) (dossier en cours), terre-plein du Naye (Saint-Malo) (IA35132908) Bretagne, Ille-et-Vilaine, Saint-Malo, Le Naye

Bunker-abri-magasin de munitions de type L 401a avec cuve pour canon antiaérien (IV) (dossier en cours), terre-plein du Naye (Saint-Malo) (IA35132914) Bretagne, Ille-et-Vilaine, Saint-Malo, Le Naye

Bunker-abri-magasin de munitions de type L 407a (dossier en cours), terre-plein du Naye (Saint-Malo) (IA35132909) Bretagne, Ille-et-Vilaine, Saint-Malo, Le Naye

Bunker-cuve pour canon antiaérien de 2 cm (dossier en cours), terre-plein du Naye (Saint-Malo) (IA35132913) Bretagne, Ille-et-Vilaine, Saint-Malo, Le Naye

Bunker de type 67 pour tourelle de char de combat (Ra 272) (dossier en cours), esplanade de la Bourse (Saint-Malo) (IA35132916) Bretagne, Ille-et-Vilaine, Saint-Malo, Esplanade de la Bourse

Bunker-poste de direction de tir de type L 404, terre-plein du Naye (Saint-Malo) (IA35132915) Bretagne, Ille-et-Vilaine, Saint-Malo, Le Naye

Deux blockhaus, Port Hue (Saint-Briac-sur-Mer) (IA35006539) Bretagne, Ille-et-Vilaine, Saint-Briac-sur-Mer, le Port Hue

Ensemble de blockhaus en réseau, La Garde Guérin (Saint-Briac-sur-Mer) (IA35006538) Bretagne, Ille-et-Vilaine, Saint-Briac-sur-Mer, la Garde Guérin

Ensemble fortifiée du Mur de l'Atlantique, le Bois Pertuit (Saint-Briac-sur-Mer) (IA35007108) Bretagne, Ille-et-Vilaine, Saint-Briac-sur-Mer, le Bois Pertuit, le Domaine, près de

Fort de la Cité d'Aleth puis ensemble fortifié (Ra 230), actuellement Mémorial 39-45, Saint-Servan (Saint-Malo) (IA35040970) Bretagne, Ille-et-Vilaine, Saint-Malo, Saint-Servan, Cité d'Aleth

Fort de la Varde (Arboulé) puis ensemble fortifié (Ra 109), pointe de la Varde, (Saint-Malo) (IA35032911) Bretagne, Ille-et-Vilaine, Saint-Malo, Pointe de la Varde

Fort du Grand Bé puis ensemble fortifié (Ra 276), Grand Bé (Saint-Malo) (IA35032905) Bretagne, Ille-et-Vilaine, Saint-Malo, Le Grand Bé,

Fort du Naye (dossier en cours), Le Naye (Saint-Malo) (IA35132907) Bretagne, Ille-et-Vilaine, Saint-Malo, Le Naye

Ligne fortifiée dite Canal des Allemands (La Fresnais) (IA35003488) Bretagne, Ille-et-Vilaine, La Fresnais

Ligne fortifiée dite Canal des allemands (Saint-Benoît-des-Ondes) (IA35004426) Bretagne, Ille-et-Vilaine, Saint-Benoît-des-Ondes

Quatre blockhaus, le Pont Gilles (Saint-Coulomb) (IA35004330) Bretagne, Ille-et-Vilaine, Saint-Coulomb, le Pont Gilles

Station radar du type Wurzburg Riese, Cap Fréhel (Plévenon) (IA22004553) Bretagne, Côtes-d'Armor, Plévenon, le Cap Fréhel

Station radar Mammot Fumo 52 Caesar et abri, Cap Fréhel (Plévenon) (IA22004554) Bretagne, Côtes-d'Armor, Plévenon, le Cap Fréhel

Forteresse Brest (Festung Brest) (IA29001848) Bretagne, Finistère, Brest

Fortifications d'agglomération (Saint-Malo) (IA35032913) Bretagne, Ille-et-Vilaine, Saint-Malo

Auteur(s) du dossier : Guillaume Lécueillier

Copyright(s) : (c) Région Bretagne



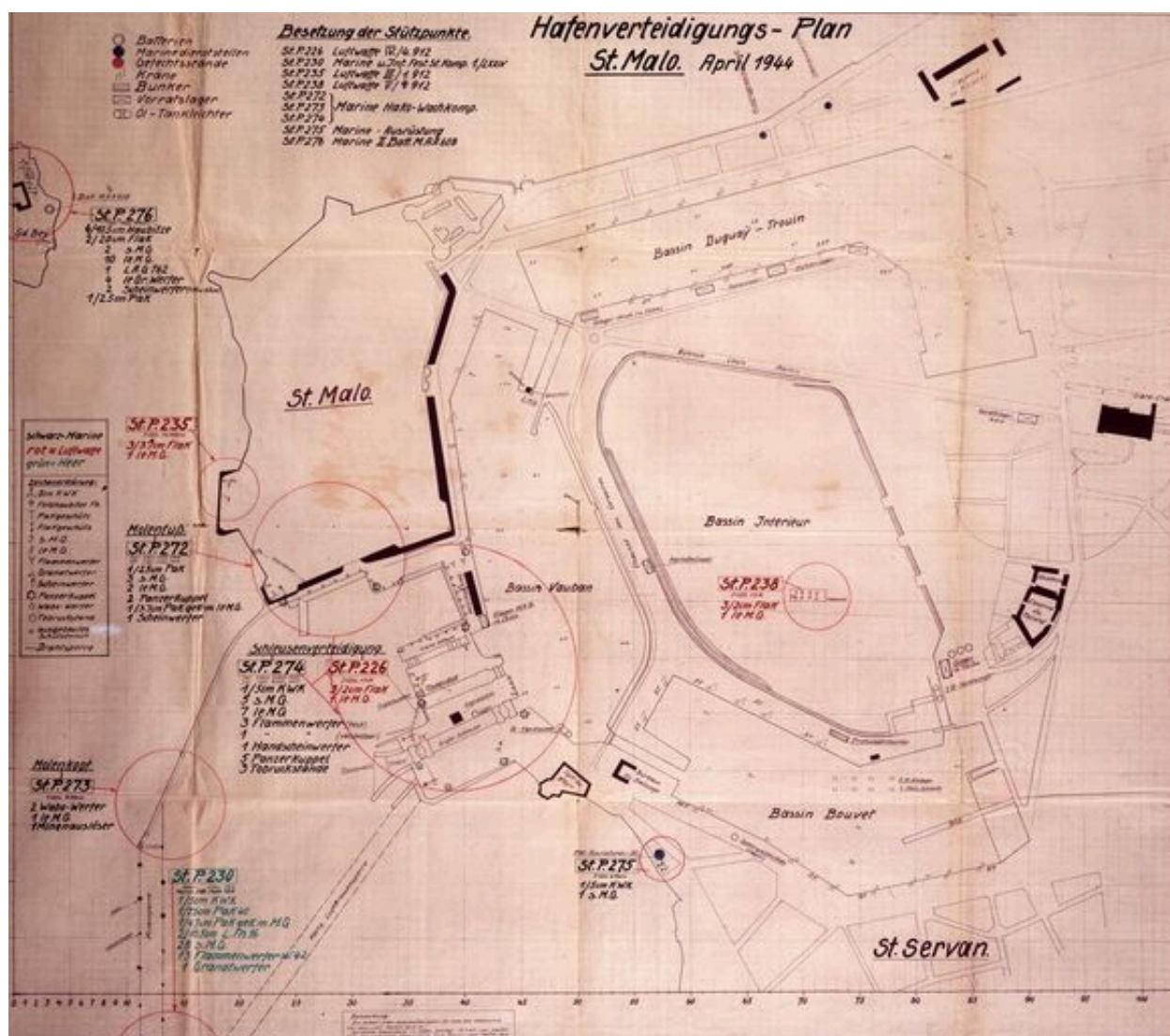
Vue aérienne verticale de Saint-Malo, 13 août 1944. On peut observer le résultat de la destruction du port par l'occupant dans la nuit du 7 au 8 août

IVR53_20263510118NUC

Auteur de l'illustration : Auteur inconnu

Date de prise de vue : 1944

(c) Institut national de l'information géographique et forestière
reproduction soumise à autorisation du titulaire des droits d'exploitation



Plan d'ensemble des points d'appui allemand de Saint-Malo et de Saint-Servan, bassins et écluses, avril 1944 (Bundesarchiv)

Référence du document reproduit :

- **Collection Troussel**
Collection Troussel à Carantec.

IVR53_20052903052NUCA

Auteur de l'illustration : Auteur inconnu

(c) Bundesarchiv

reproduction soumise à autorisation du titulaire des droits d'exploitation



Plan des ouvrages défensifs de l'île de Cézembre (plan n° 6, VI), rapport Pinczon du Sel, vers 1946-1947, Service Historique de la Marine, Vincennes

Référence du document reproduit :

- **Rapport Pinczon du Sel sur les installations du Mur de l'Atlantique (1946-1949). "Le Mur de l'Atlantique. Livre IV : du Mont Saint-Michel à la Laïta" (collection : Service Historique de la Défense du Château de Vincennes)**

Rapport Pinczon du Sel sur les installations du Mur de l'Atlantique (1946-1949). "Le Mur de l'Atlantique. Livre IV : du Mont Saint-Michel à la Laïta" (collection : Service Historique de la Défense du Château de Vincennes). Texte en liasse ; plans et photographies.

<https://www.memoiredeshommes.defense.gouv.fr/arts-sciences-militaires/batiments-militaires/rapport-pinczon-du-sel-sur-les-installations-du-mur-de-latlantique>

Service Historique de la Défense du Château de Vincennes : SHDMV MV 2DOC 3

IVR53_20053522685NUCA

Auteur de l'illustration (reproduction) : Giulio Padovani

Date de prise de vue : 1946-1947

(c) Collection particulière

reproduction soumise à autorisation du titulaire des droits d'exploitation



Vue générale de l'une des casemates de l'ensemble fortifié du Grand Bé, vers 1946-1947. En arrière plan, la ville de Saint-Malo (Service Historique de la Marine, Vincennes. Rapport Pinczon du Sel. Livre 2, Doc n° 3, cliché n° 16)

Référence du document reproduit :

- **Fonds Rémy Desquesnes (collection particulière). Photographies.**
Fonds Rémy Desquesnes (collection particulière). Photographies.

IVR53_20053522690NUCA

Auteur de l'illustration (reproduction) : Guillaume Lécueillier

Date de prise de vue : 1946-1947

(c) Service historique de la Défense

reproduction soumise à autorisation du titulaire des droits d'exploitation



Vue générale de l'un des bunkers du fort de la Cité à Saint-Servan (état en 2005)

IVR53_20052904257NUCA

Auteur de l'illustration : Guillaume Lécueillier

Date de prise de vue : 2005

(c) Inventaire général, ADAGP

reproduction soumise à autorisation du titulaire des droits d'exploitation



Carte de situation au 17 janvier 1944 des différents secteurs de défense côtiers (Küsten-Verteidigungs-Gruppe, en abrégé KVG) et de leurs sous-groupes (Küsten Verteidigungs Unter Gruppe, en abrégé KVGU) et des garnisons en Bretagne Nord et dans la Manche. La carte précise la géographie des côtes : plates ou falaises

Référence du document reproduit :

- **Fonds des Archives fédérales allemandes - Das Bundesarchiv**
Fonds des Archives fédérales allemandes - Das Bundesarchiv.
Bundesarchiv, Koblenz, Deutschland

IVR53_20082910376NUC

Auteur de l'illustration : Anonyme

Technique de relevé : relevé manuel ;

(c) Collection particulière

reproduction soumise à autorisation du titulaire des droits d'exploitation



Vue aérienne verticale de Saint-Malo, 13 août 1944 (?). On peut observer le résultat de la destruction du port par l'occupant dans la nuit du 7 au 8 août (collection : Institut national de l'information géographique et forestière ?)

IVR53_20263510105NUC

Auteur de l'illustration : Auteur inconnu

Date de prise de vue : 1944

(c) Collection particulière

reproduction soumise à autorisation du titulaire des droits d'exploitation