

Bretagne, Côtes-d'Armor
Pléneuf-Val-André

Les lignes fortifiées sur la commune de Pléneuf-Val-André

Références du dossier

Numéro de dossier : IA22002152

Date de l'enquête initiale : 2003

Date(s) de rédaction : 2003

Cadre de l'étude : inventaire préliminaire Pléneuf-Val-André

Auteur(s) du dossier : Guy Prigent

Copyright(s) : (c) Inventaire général ; (c) Conseil général des Côtes-d'Armor

Désignation

Dénomination : ligne fortifiée

Aires d'études : Communes littorales des Côtes-d'Armor

Localisations :

Bretagne, Côtes-d'Armor

Pléneuf-Val-André

Historique

En 1943, les menaces de débarquement se précisait sur les côtes, particulièrement en Manche ; les Allemands accrurent leurs systèmes de défense, avec l'organisation Todt (plan de tir de la plage du Val-André). Des milliers de mines furent enfoncées sur les plages du Val-André et de la côte de Penthièvre, les rues du Val-André, menant à la plage furent fermées par des "portes Maginot" (obstacles métalliques de 2 mètres de hauteur). Les points stratégiques souvent situés en hauteur furent aménagés avec des blockhaus, des casemates, des Tobrouks, des canons et des mitrailleuses dirigées vers les plages Saint-Symphorien, des Gravieres et leurs voisines, selon un tir croisé (entre la pointe du Château-Tanguy et la pointe des Murs-Blancs). Le quai Célestin-Bouglé et les villas contigus furent réquisitionnées pour servir de "soldatheim" (maison du soldat) pour l'armée allemande (Villa "Le Soleil", Villa Cornu), flanqués de casemates pour tirer au canon. Le port de Piégu était inaccessible, côté mer. Le général Rommel qui inspectait les fortifications du mur de l'Atlantique séjourna à la Villa Cornu (André Cornu, secrétaire général du ministère de l'Intérieur) en 1914. Les plans de ces blockhaus et abris que l'on rencontre sur toute la côte permettent de se faire une idée des compétences techniques des ingénieurs allemands, qui se servaient abondamment de la main d'œuvre locale et des matériaux trouvés sur place. Un groupe de 12 blockhaus couvre l'ensemble des plages de Pléneuf à Erquy. Les blockhaus, abris pour 2 groupes de combat, sont au nombre de quatre à Pléneuf : Péhouet, Rue des Bignons, Villa Grosrichard et propriété Téry. De la Ville Berneuf à la Croix des Landes, au Péhouet, les terrains offrant une vue dégagée vers la mer, sont parsemés de postes d'observation, de blockhaus armés. La grève de Piégu aux Murs-Blancs est couverte de tétraèdres en ciment et d'obstacles anti-chars. Une pièce légère en batterie devant la chapelle de la Communauté balaie la rue principale et les débouchés. *Sur la photo prise le 5 août 1944, on aperçoit une pièce d'artillerie, des casiers à munitions, douilles et obus. La casemate est située à l'intersection des rues du coteau et de la tour d'Auvergne, aujourd'hui, cachée par les garages construits dans la propriété de la famille Garand. Une autre casemate, construite d'après les mêmes plans, près d'un abri pour deux groupes de combat, se trouve à environ 50 mètres, en contrebas, dans une autre propriété privée (Famille Yves Grosrichard).* Texte de Michel Grimaud. Le dispositif de flanquement possédait un angle d'action beaucoup plus restreint que le Tobrouk, mais avait l'avantage d'être servi de l'intérieur. Il était composé d'une chambre de combat munie d'un créneau blindé obturable et permettait de tirer perpendiculairement à l'entrée pour défendre l'accès direct à la construction. Aujourd'hui, il existe encore de nombreux ouvrages militaires témoins matériels de cette époque, en particulier des ouvrages bétonnés, en bon état, dissimulés sous la végétation, ou intégrés aux nouvelles constructions. De nombreuses villas se sont construites dans les années 1950, sur le front de mer, la digue promenade et au-dessus des falaises, avec une partie de leurs fondations ou de leurs dépendances aménagées sur ces blockhaus. Ces ouvrages militaires servent parfois aujourd'hui de remises. Les casemates, anciens abris pour groupes de combat, servent parfois d'habitation (le Souhay à Saint-Alban). Près de la rotonde du Val-André, sous

les fondations de la digue promenade, se trouve encore aujourd'hui un de ses blockhaus armés, qui pouvait tirer des deux côtés. Ce système de défense contemporaine a semé ses équipements le long des côtes de la manche et de l'Atlantique : onze ouvrages militaires de la seconde guerre mondiale ont été repérés sur la côte du Val-André, dont six seraient à étudier, pour un projet du type "conservatoire militaire du Mur de l'Atlantique". Ces blockhaus sont situés de la Promenade de la plage du Val-André jusque la Ville-Pichard et la Ville-Berneuf, formant les points d'appui côtiers. Cette architecture militaire, vestige de la deuxième guerre mondiale, représente une architecture spécifique, qui met en scène le paysage de la frontière qu'impose la guerre totale, aux limites mêmes de l'espace littoral. Elle montre aussi la typologie des ouvrages du Mur de l'Atlantique et de leurs fonctions : - bloc de tir à créneau, - bloc de tir à cloche cuirassée - bloc d'observation d'infanterie ou d'artillerie, avec PC de tir des batteries côtières - bloc pour la défense aérienne : DCA, abri, poste de direction de tir, radio-radar - bloc passif : troupes, munitions, centre de transmission, canons, chars, poste de secours.

Période(s) principale(s) : 2e quart 20e siècle

Description

Les ouvrages de défense militaire utilisaient pour le béton armé les roches dures, comme le grès d'Erquy, mélangées au ciment et au fer. C'est une architecture mono-bloc, réalisée dans un béton liquide, fluide, un monolithe moderne. Ils représentent plusieurs formes architecturales : - poste de guet - coupole d'acier - embrasure - encuvement - section courbe - angles abattus - épaulements latéraux - dôme frontal.

Décompte des œuvres : repérées 11 ; étudiées 7

Références documentaires

Bibliographie

- BERNANGE, Georges, LANNOY (de), François, BÖ, Andersen, MCNAIR, Ronald, CHAZETTE, Alain, GUILLOU, Michel. **La Bretagne en guerre 1939-1945**. Editions Heimdal, 1994.
- CHAZETTE, Alain, DESTOUCHES, Alain, PAICH, Bernard. **AtlantikeWale. Le mur de l'Atlantique en France 1940-1944**. Editions Heimdal, 1995.
- RUGE, F. **Rommel face au débarquement**. Paris : Presses de la Cité, 1960.
- SAKKERS, Hans. **Général feld-Maréchal Rommel**. Koudekerke, Hollande, 1993.
- VIRILIO, Paul. **Bunker Archéologie**. Paris : Les éditions du Demi-Cercle Heimdal, 1991.

Annexe 1

Pléneuf, point d'appui du Val-André : liste des ouvrages de défense littorale :

- 1 blockhaus canon de 50 aux Vallées
- 2 emplacements de mitrailleuses aux Vallées
- 1 abri PC et tourelle d'observation blindée au Château-Tanguy
- 1 abri guetteur au Château-Tanguy
- 3 blockhaus canons de 50 et 75 à Piégu
- 2 abris pour un groupe de combat à Piégu
- 1 soldatenheim dans une villa de la digue promenade du Val-André
- 1 résidence d'officiers supérieurs (Rommel) à la Villa Cornu
- 1 bordel militaire (rue Jean Richepin)
- 2 postes d'observation et guidage de tir pour les batteries de l'intérieur (Monts-Colleux et rue Jean Robert)
- 2 Tobrouks pour canon de 50 (digue sous rotonde et chapelle de la Communauté)
- 1 abri pour 2 groupes de combat
- 1 Standfort-Kommandatur (rue de la Baie)
- 1 blockhaus de 50 PAK (aux Murs Blancs)

Sur Péhouet :

- 1 abri poste de commandement

- 1 abri pour deux groupes de combat
- 1 morgue
- 1 infirmerie

La Croix des Landes :

- 4 blockhaus pour canons de 50

La Souchay :

- 4 blockhaus pour canons de 50
- Baraques à la Ville Etienne
- 1 infirmerie

Petites Landes :

- 3 blockhaus pour canons de 50
- 1 abri pour groupe de combat

Bien-Assis :

- Ancienne fortification bétonnée servant de résidence pour une garnison et pour le maréchal von Runstedt, qui réunissait les commandants régionaux en 1944.

Annexe 2

Le Mur de l'Atlantique : Bunker Archéologie

Les ouvrages du "Mur de l'Atlantique" balisent l'horizon des plages, comme autant de bornes témoins de la guerre des hommes, mais surtout de leur désir de combler ce vide qu'offrent l'océan et ses limites littorales.

Cette archéologie à la fois minérale et dunaire ne représente pas seulement un ensemble d'ouvrages d'artillerie légère, mais s'identifie à un espace quasi-religieux, de formes architecturales abandonnées avec leurs souvenirs, les traces d'un habitat de défense éphémère dans sa fonction première, mais combien permanent dans ses réminiscences et sa matérialité presque éternelles. C'est une mise en scène du paysage, du passage de la frontière à la guerre totale, aux limites de l'espace littoral.

Le Mur de l'Atlantique s'organise à partir de 4 structures principales :

la forteresse portuaire, la batterie côtière à longue portée, la batterie d'artillerie lourde à moyenne portée et enfin le point d'appui, comme pour la côte de Pléneuf-Val-André.

Construit à partir de plans types correspondants aux cinq catégories, présentées dans la typologie des ouvrages du Mur de l'Atlantique ; le bunker est ensuite adapté aux conditions géographiques et stratégiques de son implantation, ainsi qu'aux exigences de l'armement dont il sera le bénéficiaire.

Ces ouvrages du génie militaire fonctionnant en réseau sont dans un rapport de tension avec le paysage.

Habitacles autant que réceptacles, ce qui les distingue de l'architecture ordinaire, ils se lovent dans le continuum du paysage, tendant à le revêtir, pour se camoufler, s'indifférencier des formes géologiques, dont la géomorphologie résulte des forces et de conditions extérieures : une architecture défensive, instrumentale (Paul Virilio, "Bunker Archéologie").

Objet autonome, le bunker est lié à son environnement par un rapport qui n'est pas seulement celui des formes au fond, mais aussi, inversement, du fond à la forme.

Une architecture monobloc, réalisée dans un béton liquide, fluide ; dans la construction béton-masse, c'est la cohésion du matériau unique qui assure l'équilibre du bâtiment. Il n'y a pas d'assemblages d'éléments discontinus, comme dans la construction de brique ou de pierre, avec le rapport sommet-base. Le centre de gravité tient lieu de fondation. La fondation n'est plus assise au sol (embasement).

Le blockhaus représente l'une la première architecture mono-bloc, comme pour les premiers phares en béton (phare de Rastina au Maroc), comme s'il flottait sur le sol, à l'instar du phare en mer.

Il est proto-historique, selon Virilio ; le bunker représente un mythe, présent, absent, sans fonction actuelle que celle symbolique d'une histoire qui s'achève ; là où se termine la longue organisation des infrastructures, au seuil continental.

Annexe 3

Le feld-maréchal Rommel au Val-André

Le « Mur de l'Atlantique » représente un ensemble d'ouvrages en béton, champs de mines, portes dites "Maginot", destinés à empêcher le débarquement des forces alliées sur les côtes s'étendant de la Norvège à l'Espagne.

Au début de l'année 1944, le maréchal Rommel conduisit une tournée d'inspection sur la côte bretonne (de Roscoff à la plage des Rosaires en Plérin). Il consacra la journée du 24 janvier à parcourir avec son état-major la côte de Pléneuf-Val-André, Saint-Cast-Le Guildo, Saint-Briac à Dinard. Le 29 mars 1944, il dînait et couchait au Val-André dans la

villa « Min-Glaz », propriété d'André Cornu, au pied de la Ville-Pichard, en face de la Soldatheim. Le lendemain, il continuait son inspection vers Saint-Malo.

Le 11 avril 1944, Rommel était de retour au Val-André. Il tint une conférence à la villa Cornu avec le général Straube, commandant le 74° Corps d'armée. Il poursuivit ensuite sa tournée vers Brest.

Le 17 mai, nouveau passage de Rommel au Val-André. Le lendemain, il reçut le commandant de la 77° division d'infanterie puis visita les points d'appui de Saint-Pabu et d'Erquy avant de repartir pour Quintin, au quartier général du 11e régiment (corps de parachutistes).

Le 6 juin 1944, les unités allemandes, affectées à la défense de la côte de la baie de Saint-Brieuc, gagnèrent par leurs propres moyens le front de Normandie. Ne restèrent sur place que de faibles garnisons. C'est de Saint-Pabu que le dernier train avec les ingénieurs et techniciens de la Todt quitta le pays, le 31 juillet 1944.

Sources : AD 22, série 85 S 24, S 137 et 1 J 43.

Texte de Jean-Pierre Le Gal la Salle : "Le petit train et le Mur de l'Atlantique". La Glaneuse, 1993.


Annexe 4

20032205168NUCB : Collection particulière (Michel Grimaud)
20032205167NUCB : Collection particulière (Michel Grimaud)
20032205281NUCB : Collection particulière (Michel Grimaud)
20032205241NUCB : Collection particulière (Michel Grimaud)
20032205280NUCB : Collection particulière (Michel Grimaud)
20032205166NUCB : Collection particulière (Michel Grimaud)
20032205104NUCB : Collection particulière (Michel Grimaud)
20032205150NUCB : Collection particulière (Michel Grimaud)
20032205153NUCB : Collection particulière (Michel Grimaud)
20032205151NUCB : Collection particulière (Michel Grimaud)
20032205155NUCB : Collection particulière (Michel Grimaud)
20032205149NUCB : Collection particulière (Michel Grimaud)
20032205152NUCB : Collection particulière (Michel Grimaud)
20032205146NUCB : Collection particulière (Michel Grimaud)
20032205148NUCB : Collection particulière (Michel Grimaud)
20032205134NUCB : Collection particulière (Michel Grimaud)
20032205147NUCB : Collection particulière (Michel Grimaud)
20032205115NUCB : Collection particulière (Michel Grimaud)
20032205135NUCB : Collection particulière (Michel Grimaud)
20032205163NUCB : Collection particulière (Michel Grimaud)
20032205145NUCB : Collection particulière (Michel Grimaud)
20032205138NUCB : Collection particulière (Michel Grimaud)
20032205137NUCB : Collection particulière (Michel Grimaud)
20032205136NUCB : Collection particulière (Michel Grimaud)
20032205154NUCB : Collection particulière (Michel Grimaud)
20032205129NUCB : Collection particulière (Michel Grimaud)
20032205132NUCB : Collection particulière (Michel Grimaud)
20032205131NUCB : Collection particulière (Michel Grimaud)
20032205130NUCB : Collection particulière (Michel Grimaud)
20032205114NUCB : Collection particulière (Michel Grimaud)

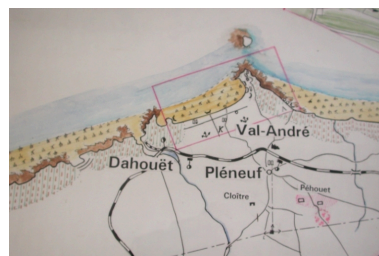
Illustrations



Plan des moyens de défense
allemande sur la côte de



Légendes des défenses
allemandes sur la côte de
Penthièvre (collection Grimaud)



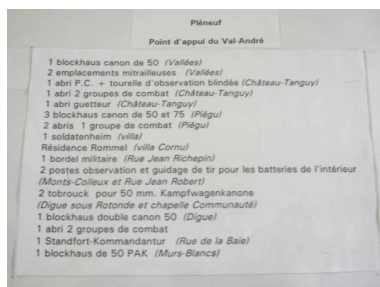
Détails des défenses allemandes
sur Pléneuf : point d'appui du
Val-André (collection Grimaud)

Pléneuf-Val-André (collections
Grimaud, Le Gal La Salle)
Repro. Guy Prigent, Autr.
Michel Grimaud, Autr.
Jean-Pierre Le Gal La Salle
IVR53_20032205168NUCB



Plan des moyens de défense
allemande sur la côte de Penthièvre :
détails (collection Grimaud)
Repro. Guy Prigent,
Autr. Michel Grimaud
IVR53_20032205241NUCB

Repro. Guy Prigent, Autr.
Michel Grimaud, Autr. Jean-
Pierre Le Gal La Salle, Autr. La Salle
IVR53_20032205167NUCB

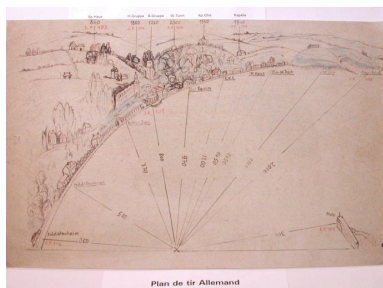


Liste des moyens de défense
allemand sur la côte de
Penthièvre (collection Grimaud)
Repro. Guy Prigent, Autr.
Michel Grimaud, Autr.
Jean-Pierre Le Gal La Salle
IVR53_20032205280NUCB

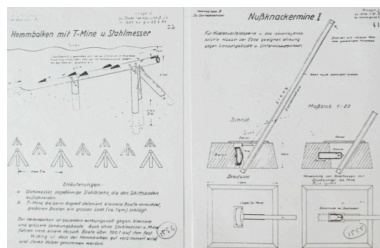
Repro. Guy Prigent,
Autr. Michel Grimaud
IVR53_20032205281NUCB



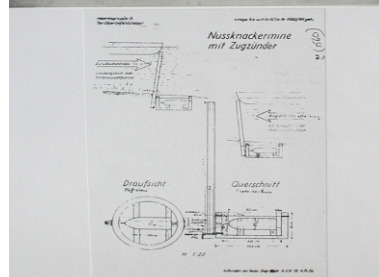
Plan des moyens de défense
allemande sur la côte de
Penthièvre (collection Grimaud)
Repro. Guy Prigent, Autr.
Michel Grimaud, Autr. Jean-
Pierre Le Gal La Salle, Autr. La Salle
IVR53_20032205166NUCB



Plan de tir allemand sur la
plage du Val-André : document
manuscrit (collection Grimaud)
Repro. Guy Prigent
IVR53_20032205104NUCB




Dessins des moyens de
défense allemande anti-
débarquement (collection Grimaud)
Repro. Guy Prigent
IVR53_20032205150NUCB



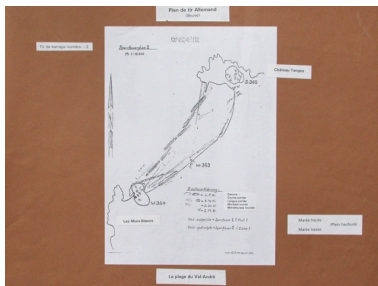
Dessins et photographies des
moyens de défense allemande anti-
débarquement (collection Grimaud)
Repro. Guy Prigent
IVR53_20032205153NUCB



Dessins et photographie des
moyens de défense allemande anti-
débarquement (collection Grimaud)
Repro. Guy Prigent
IVR53_20032205151NUCB



Les moyens de défense
allemande anti-débarquement
(collection Grimaud)
Repro. Guy Prigent
IVR53_20032205152NUCB



Plan de tir allemand du bunker des
Murs-Blancs (collection Grimaud)
Repro. Guy Prigent
IVR53_20032205155NUCB



La plage du Val-André vue du bunker
des Murs Blancs (collection Grimaud)
Repro. Guy Prigent
IVR53_20032205149NUCB



Plage du Val-André avec
les moyens de défense en
1944 (Collection Grimaud)
Repro. Guy Prigent
IVR53_20032205146NUCB



La plage du Val-André en août
1944, avec les obstacles anti-
débarquement (collection Grimaud)
Repro. Guy Prigent
IVR53_20032205148NUCB



Le port de Piégu

"Porte Maginot" et obstacles antidébarquement



Les obstacles anti-débarquement à Piégu en 1944 (collection Grimaud)

Repro. Guy Prigent
IVR53_20032205134NUCB



Tétraèdes sur la plage du Val-André (collection Grimaud)
Repro. Guy Prigent
IVR53_20032205147NUCB



La Villa Cornu aujourd'hui, rue du Coteau (collection Grimaud)

Repro. Guy Prigent
IVR53_20032205214NUCA



L'amiral F. Oskar Ruge, le capitaine H.Lang, le général E. Straube, le feld maréchal Rommel, à la Villa Min Glaz en 1944 (villa Cornu aujourd'hui, rue du Coteau, photo René Chaligne)

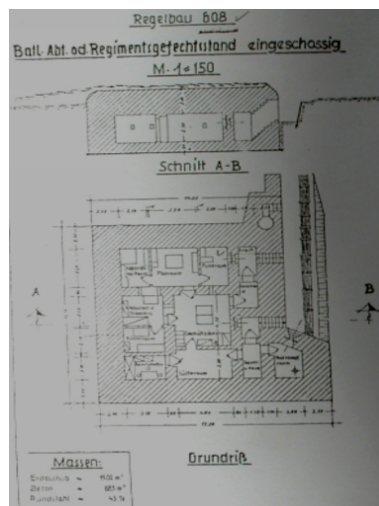
Repro. Guy Prigent,
Autr. René Chaligne
IVR53_20032205115NUCB



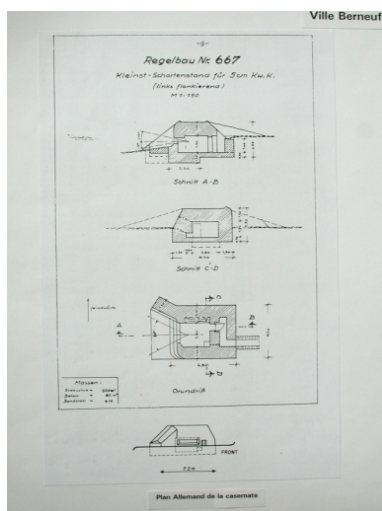
Relai téléphonique Allemand, situé près de la Ville-Nihon en Pléneuf, reliant les postes de commandement (Château-Tanguy, le Pabuert, etc.) avec le Cap-Frédol ou P.C. de Saint-Brieux

Le 31 décembre 1943, vers 15 h., coupure de deux câbles ligiers de campagne par des inconnus à proximité du château de Bien-Apis

Vestiges d'un relais téléphonique allemand, près de la Ville-Nihon (collection Grimaud)
Repro. Guy Prigent,
Autr. Michel Grimaud
IVR53_20032205135NUCB




Plan d'un blockhaus type Regelbau 608
Repro. Guy Prigent
IVR53_20032205163NUCB



Plan d'un blockhaus
type Regelbau 667
Repro. Guy Prigent
IVR53_20032205145NUCB



Casemate de la rue du Côteau en
1944, située derrière les garages
actuels (collection Grimaud)
Repro. Guy Prigent
IVR53_20032205138NUCB



Abri de la villa Ker-Mé-O-Kar, sous
terre aujourd'hui (collection Grimaud)
Repro. Guy Prigent
IVR53_20032205137NUCB



Abris allemands rue Jean Robert
en 1944 (collection Grimaud)
Repro. Guy Prigent,
Autr. René Chaligne
IVR53_20032205136NUCB



La Bouillie en Août 1944
Au pied de la tour octogonale, construite en 1864 pour le comte de la
Villiehart, des fortifications allemandes abritant une génératrice
produisant du courant électrique pour l'appareillage de radioguidage de
l'aviation.
Sur la moto quatre F.F.I. d'Hénansal : Julien Rault, Alexandre Bérichel,
Fernand Gâtres (né le 5 avril 1923 à Hénansal, décédé le 4 octobre 1945 à
Quimper), Louis Ménéut (né le 3 janvier 1922 à Hénansal, décédé le 17
avril 1945 au lieu dit "Saint-Pierre" à Nédené).

La Bouillie en 1944
(collection Grimaud)
Repro. Guy Prigent
IVR53_20032205154NUCB



Rue de la Baie en 1944
(collection Grimaud)
Repro. Guy Prigent
IVR53_20032205129NUCB



Porte Maginot au pied de la falaise
Château-Tanguy (photographie
Chaligne, collection Grimaud)
Repro. Guy Prigent,
Autr. René Chaligne




Au Val-André, les rues allant à la plage étaient garnies de barrages
(Porte Maginot) pour empêcher tout débarquement des Alliés.
Ici, Rue des Alcyons, sur un panneau il est écrit en Français puis en
Allemand :
La circulation de la Promenade et sur la grève est totalement interdite. Les
sentinelles et les patrouilles ont reçu des autorisations de tirer sans
sommations.



Rue de la Baie en 1992
(collection Grimaud)
Repro. Guy Prigent,
Autr. Michel Grimaud
IVR53_20032205130NUCB

IVR53_20032205132NUCB

Rue des Alcyons en 1994
(collection Grimaud)
Repro. Guy Prigent
IVR53_20032205131NUCB



Villa Min Glaz, rue du Coteau,
récquisitionnée par l'armée
allemande (collection Grimaud)
Repro. Guy Prigent,
Autr. René Chaligne
IVR53_20032205114NUCB

Dossiers liés

Dossier(s) de synthèse :

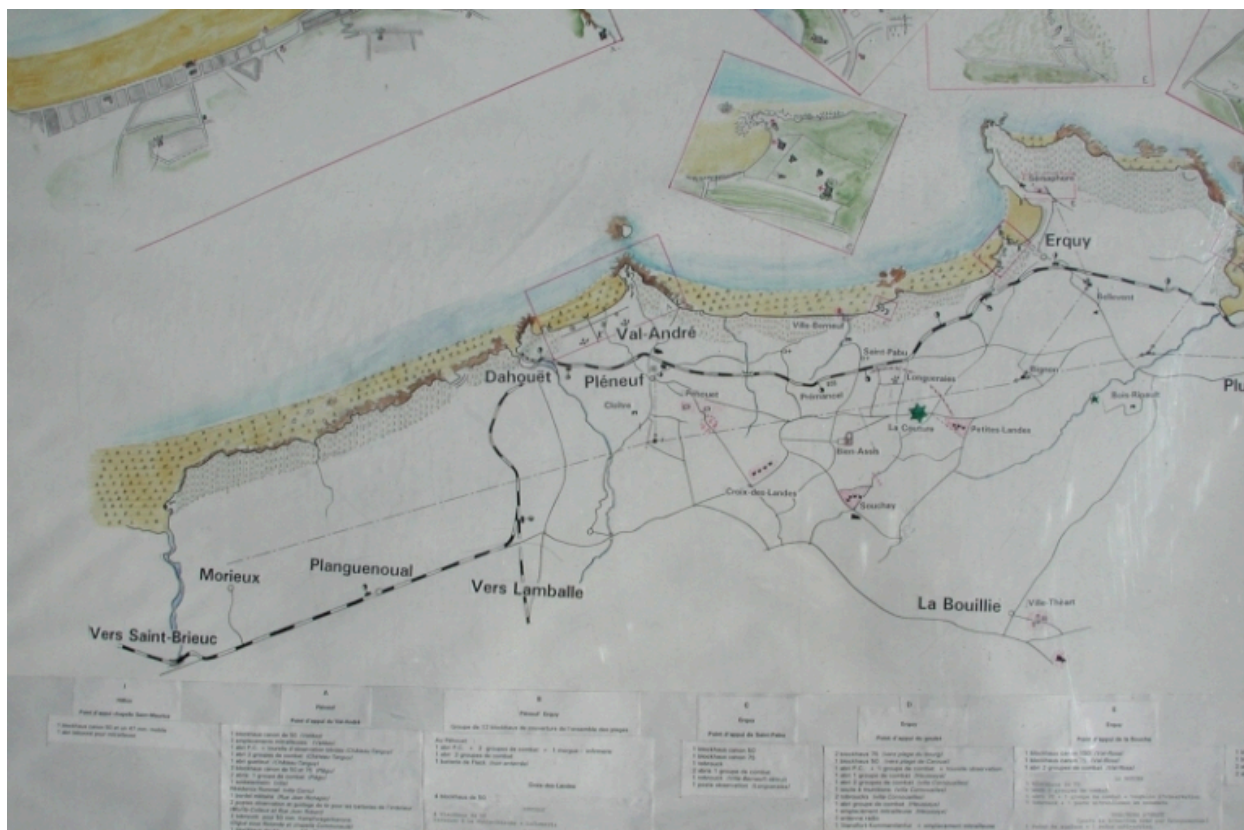
Présentation de la commune de Pléneuf-Val-André (IA22001780) Bretagne, Côtes-d'Armor, Pléneuf-Val-André
Les ouvrages fortifiés, postes d'observation et corps de garde sur la commune de Pléneuf-Val-André (IA22001818)
Bretagne, Côtes-d'Armor, Pléneuf-Val-André

Édifices repérés et/ou étudiés :

Batterie de la chapelle de la Communauté, 43 bis rue Charles-de-Gannes, le Val-André (Pléneuf-Val-André) (IA22002156) Bretagne, Côtes-d'Armor, Pléneuf-Val-André, le Val-André, 43 bis rue Charles-de-Gannes
Blockhaus de la Grève des Vallées (Pléneuf-Val-André) (IA22002160) Bretagne, Côtes-d'Armor, Pléneuf-Val-André, les Vallées
Blockhaus de la propriété Gustave Téry, 8 rue de Chaumont, le Château-Tanguy (Pléneuf-Val-André) (IA22002158) Bretagne, Côtes-d'Armor, Pléneuf-Val-André, Château-Tanguy, 8 rue de Chaumont
Blockhaus de la villa des Bignons, 5 rue des Bignons, le Val-André (Pléneuf-Val-André) (IA22002155) Bretagne, Côtes-d'Armor, Pléneuf-Val-André, le Val-André, 5 rue des Bignons
Blockhaus de la Ville-Berneuf (Pléneuf-Val-André) (IA22002153) Bretagne, Côtes-d'Armor, Pléneuf-Val-André, la Ville-Berneuf
Blockhaus du Péhouet (Pléneuf-Val-André) (IA22002159) Bretagne, Côtes-d'Armor, Pléneuf-Val-André, le Péhouet
Blockhaus et digue-promenade fortifiée en 1944, promenade de la Digue, le Val-André (Pléneuf-Val-André) (IA22002161) Bretagne, Côtes-d'Armor, Pléneuf-Val-André, le Val-André, promenade de la Digue
Blockhaus souterrain, 4 rue Edouard Branly, le Château-Tanguy (Pléneuf-Val-André) (IA22002157) Bretagne, Côtes-d'Armor, Pléneuf-Val-André, Château-Tanguy, 4 rue Edouard Branly
Bunker-abri pour citerne à eau, rue Aristide Baudry, La Guette (Pléneuf-Val-André) (IA22133761) Bretagne, Côtes-d'Armor, Pléneuf-Val-André, La Guette, rue Aristide Baudry
Bunker-casemate de type 667 pour canon de 5 cm, sur le sentier côtier, Les Murs-Blancs (Pléneuf-Val-André) (IA22002154) Bretagne, Côtes-d'Armor, Pléneuf-Val-André, Les Murs-Blancs
Bunker-observatoire d'artillerie de type 120a, rue de Chaumont, le Château-Tanguy, pointe de Pléneuf (Pléneuf-Val-André) (IA22002151) Bretagne, Côtes-d'Armor, Pléneuf-Val-André, Château-Tanguy, rue de Chaumont
Bunker-poste d'observation et de tir dit Tobruk pour mortier, rue Aristide Baudry, La Guette (Pléneuf-Val-André) (IA22133755) Bretagne, Côtes-d'Armor, Pléneuf-Val-André, La Guette, rue Aristide Baudry
Casemates de la Croix-des-Landes (Pléneuf-Val-André) (IA22001837) Bretagne, Côtes-d'Armor, Pléneuf-Val-André, la Croix des Landes

Auteur(s) du dossier : Guy Prigent

Copyright(s) : (c) Inventaire général ; (c) Conseil général des Côtes-d'Armor



Plan des moyens de défense allemande sur la côte de Pléneuf-Val-André (collections Grimaud, Le Gal La Salle)

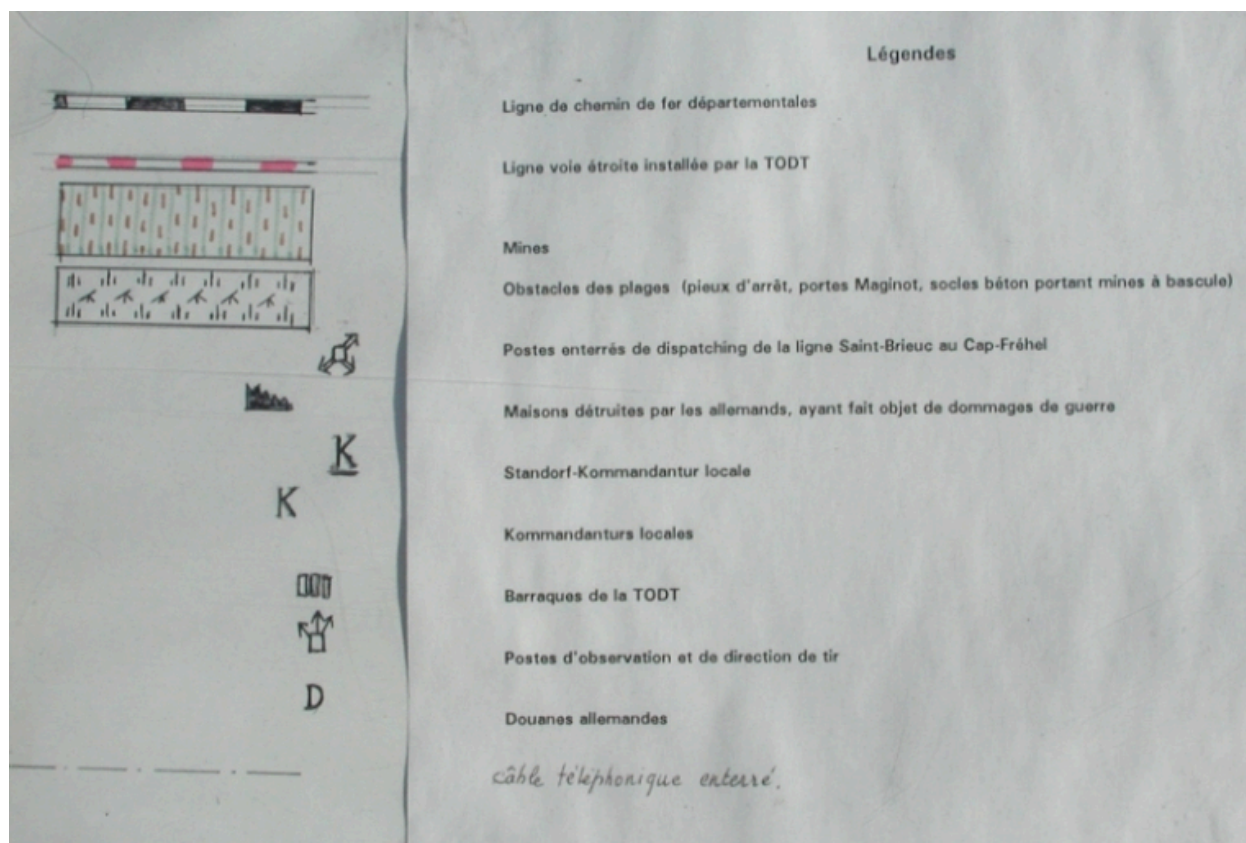
IVR53_20032205168NUCB

Auteur de l'illustration (reproduction) : Guy Prigent

Auteur du document reproduit : Michel Grimaud, Jean-Pierre Le Gal La Salle

(c) Conseil général des Côtes-d'Armor

reproduction soumise à autorisation du titulaire des droits d'exploitation



Légendes des défenses allemandes sur la côte de Penthievre (collection Grimaud)

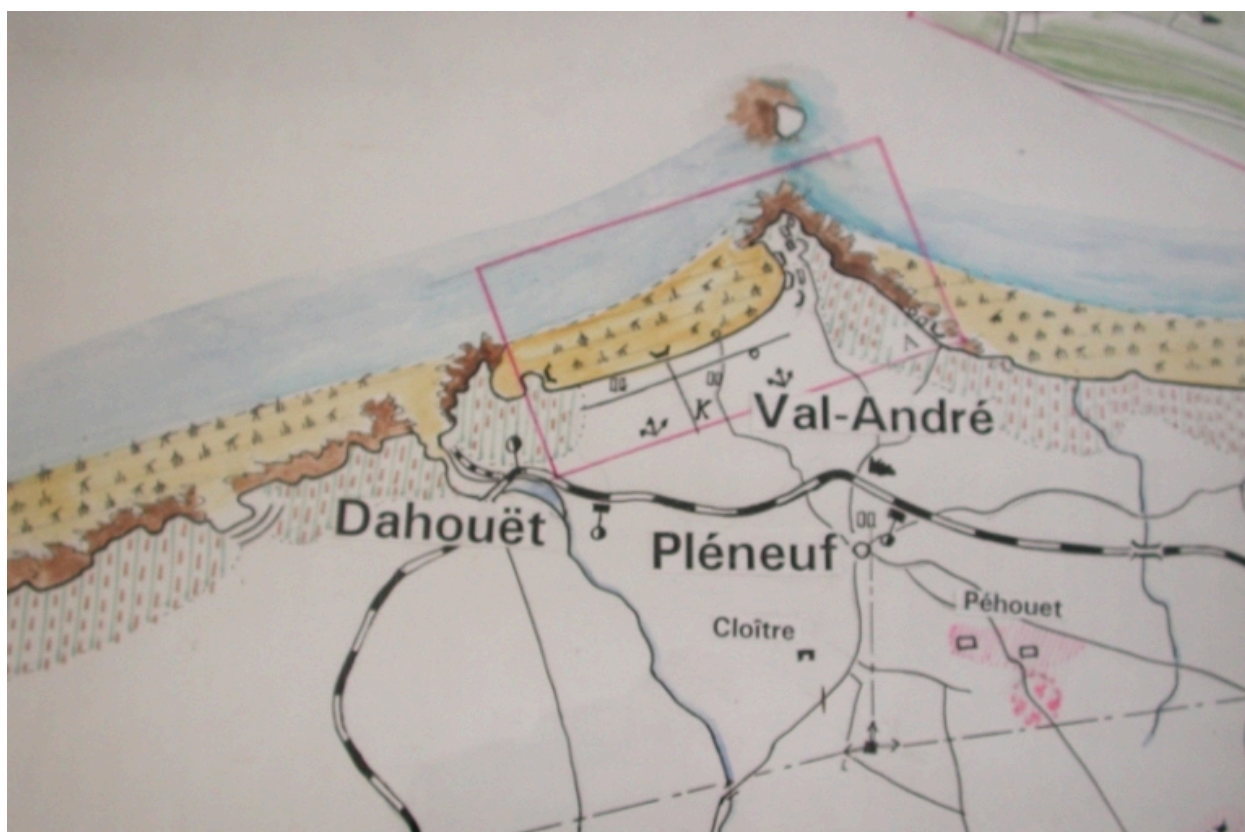
IVR53_20032205167NUCB

Auteur de l'illustration (reproduction) : Guy Prigent

Auteur du document reproduit : Michel Grimaud, Jean-Pierre Le Gal La Salle, La Salle

(c) Conseil général des Côtes-d'Armor

reproduction soumise à autorisation du titulaire des droits d'exploitation



Détails des défenses allemandes sur Pléneuf : point d'appui du Val-André (collection Grimaud)

IVR53_20032205281NUCB

Auteur de l'illustration (reproduction) : Guy Prigent

Auteur du document reproduit : Michel Grimaud

(c) Conseil général des Côtes-d'Armor

reproduction soumise à autorisation du titulaire des droits d'exploitation



Plan des moyens de défense allemande sur la côte de Penthievre : détails (collection Grimaud)

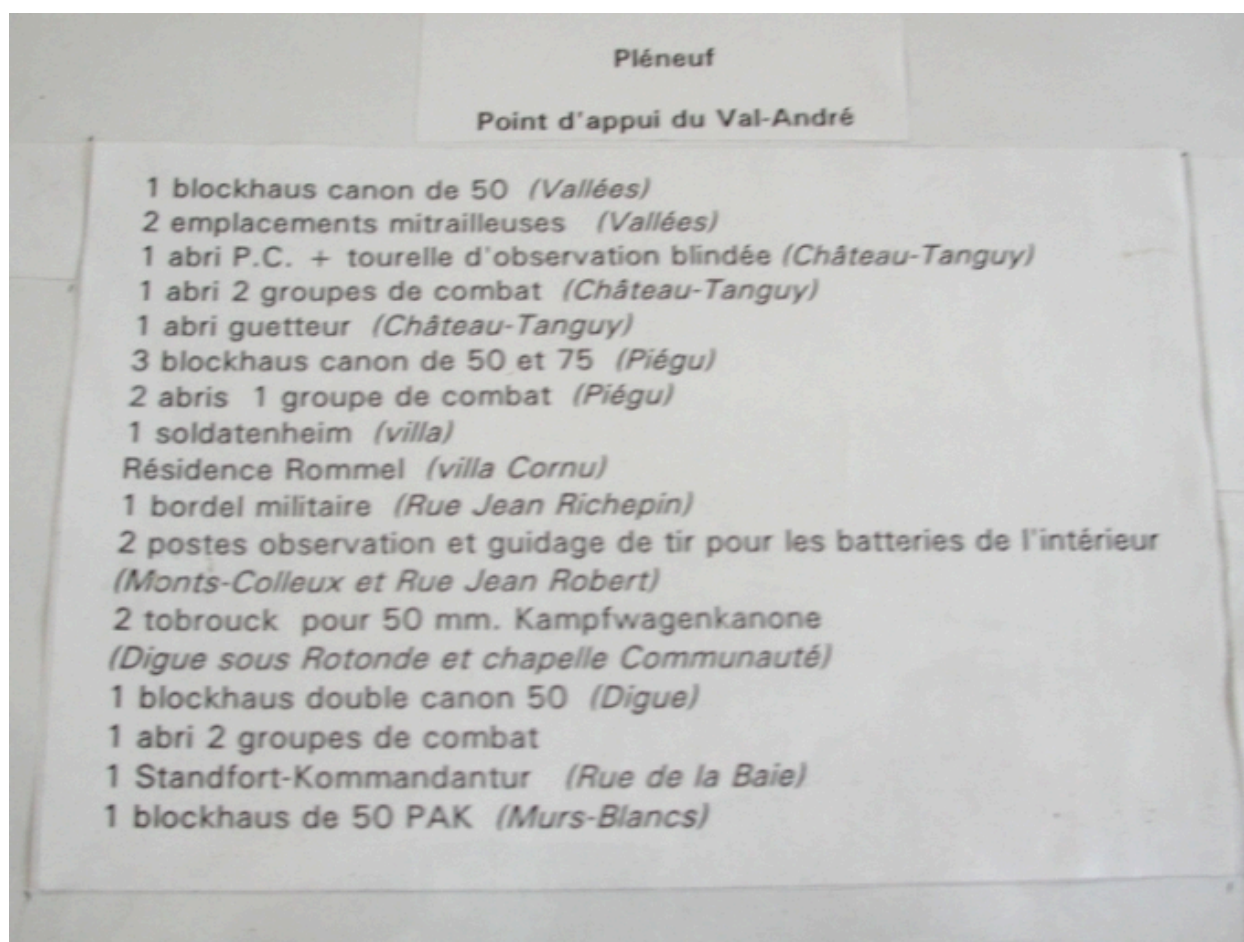
IVR53_20032205241NUCB

Auteur de l'illustration (reproduction) : Guy Prigent

Auteur du document reproduit : Michel Grimaud

(c) Conseil général des Côtes-d'Armor

reproduction soumise à autorisation du titulaire des droits d'exploitation



Liste des moyens de défense allemand sur la côte de Penthievre (collection Grimaud)

IVR53_20032205280NUCB

Auteur de l'illustration (reproduction) : Guy Prigent

Auteur du document reproduit : Michel Grimaud, Jean-Pierre Le Gal La Salle

(c) Conseil général des Côtes-d'Armor

reproduction soumise à autorisation du titulaire des droits d'exploitation



Plan des moyens de défense allemande sur la côte de Penthievre (collection Grimaud)

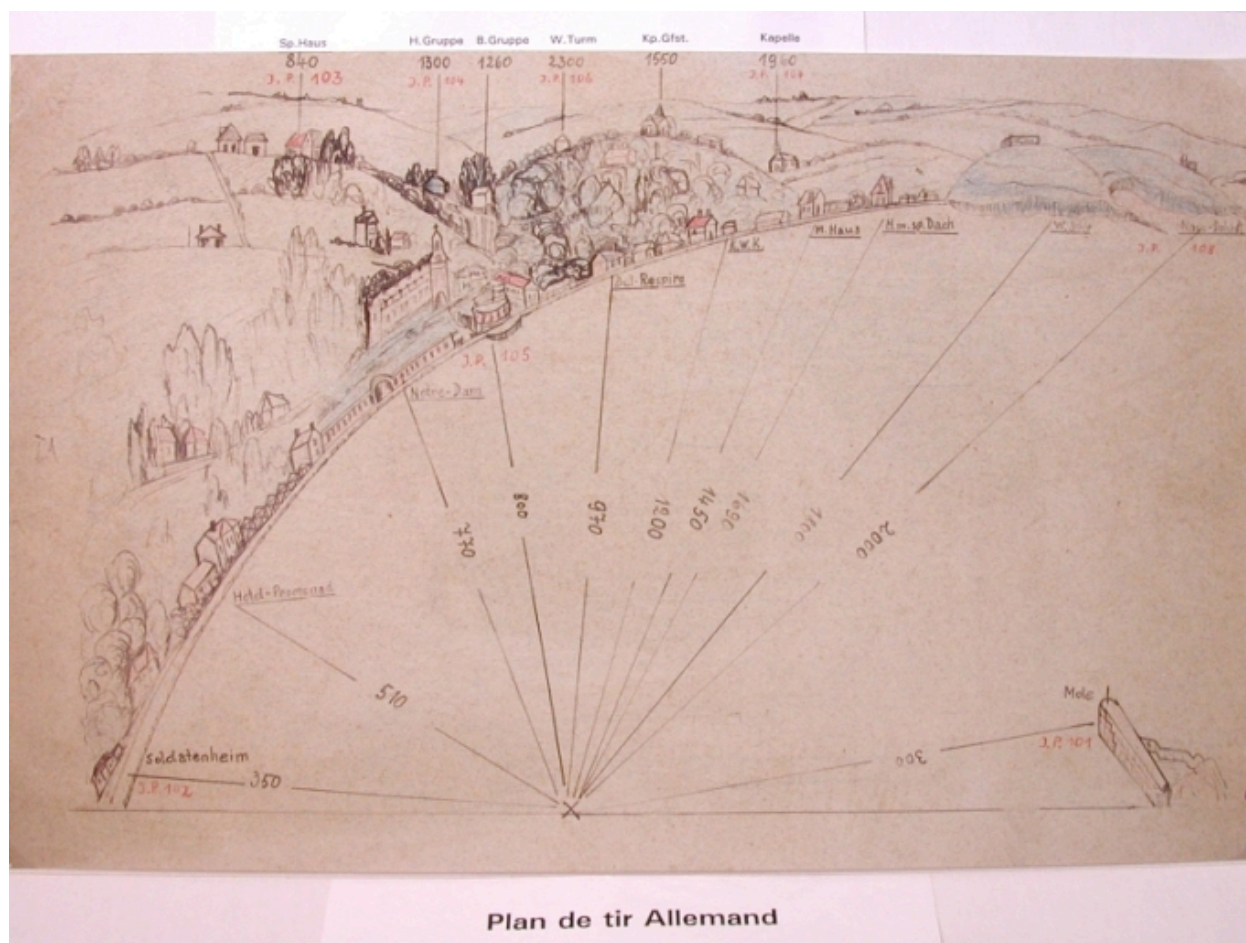
IVR53_20032205166NUCB

Auteur de l'illustration (reproduction) : Guy Prigent

Auteur du document reproduit : Michel Grimaud, Jean-Pierre Le Gal La Salle, La Salle

(c) Conseil général des Côtes-d'Armor

reproduction soumise à autorisation du titulaire des droits d'exploitation



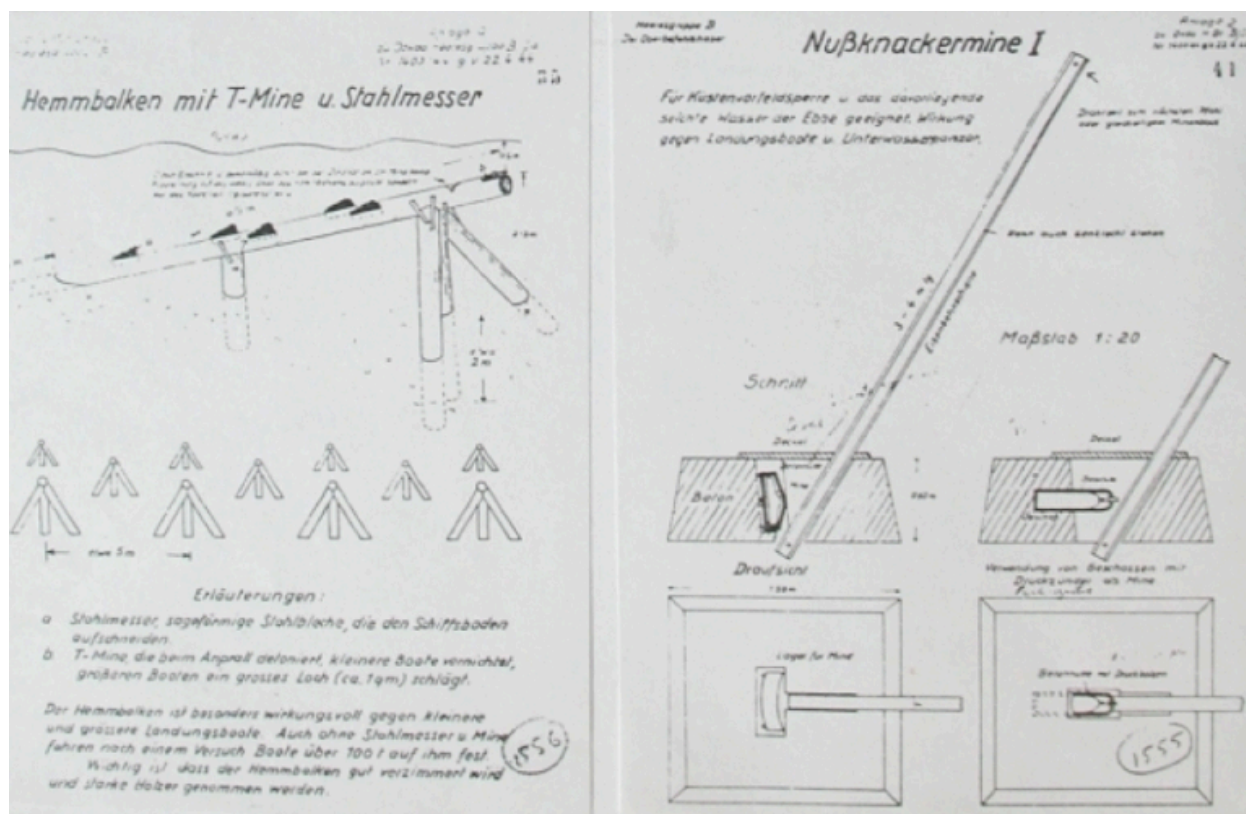
Plan de tir allemand sur la plage du Val-André : document manuscrit (collection Grimaud)

IVR53_20032205104NUCB

Auteur de l'illustration (reproduction) : Guy Prigent

(c) Conseil général des Côtes-d'Armor

reproduction soumise à autorisation du titulaire des droits d'exploitation




Dessins des moyens de défense allemande anti-débarquement (collection Grimaud)

IVR53_20032205150NUCB

Auteur de l'illustration (reproduction) : Guy Prigent

(c) Conseil général des Côtes-d'Armor

reproduction soumise à autorisation du titulaire des droits d'exploitation



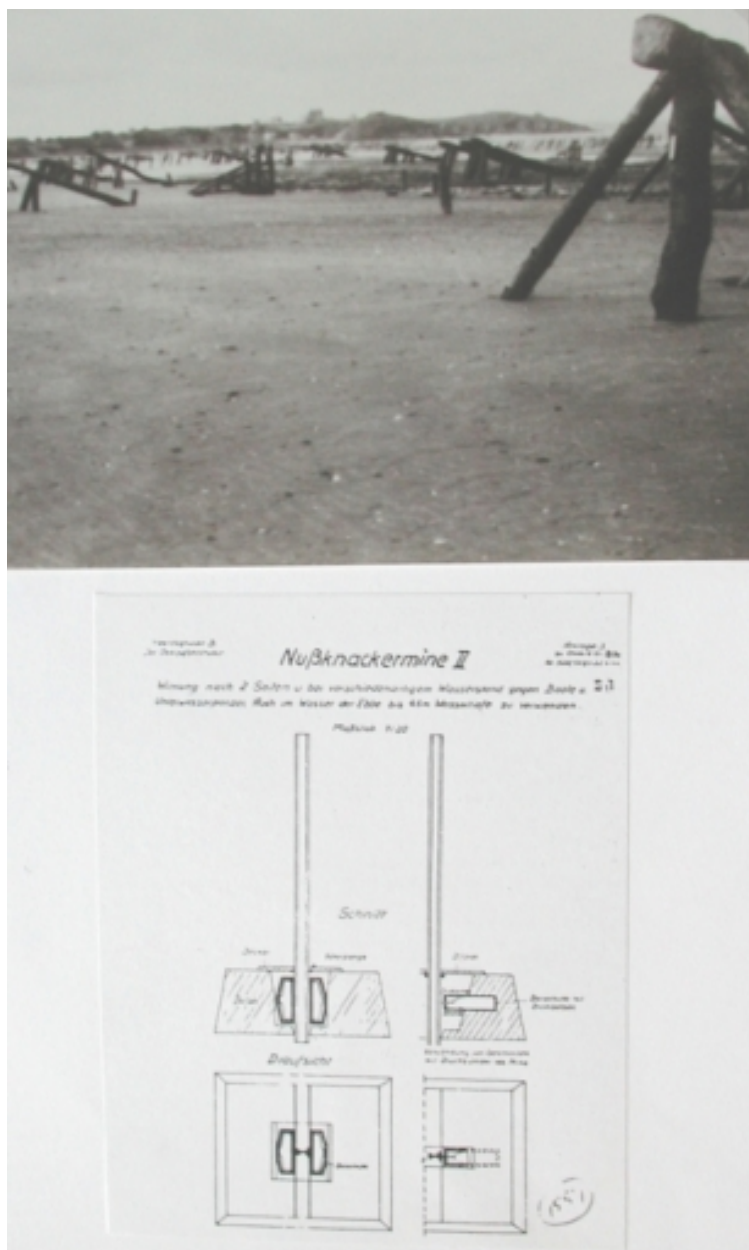
Dessins et photographies des moyens de défense allemande anti-débarquement (collection Grimaud)

IVR53_20032205153NUCB

Auteur de l'illustration (reproduction) : Guy Prigent

(c) Conseil général des Côtes-d'Armor

reproduction soumise à autorisation du titulaire des droits d'exploitation



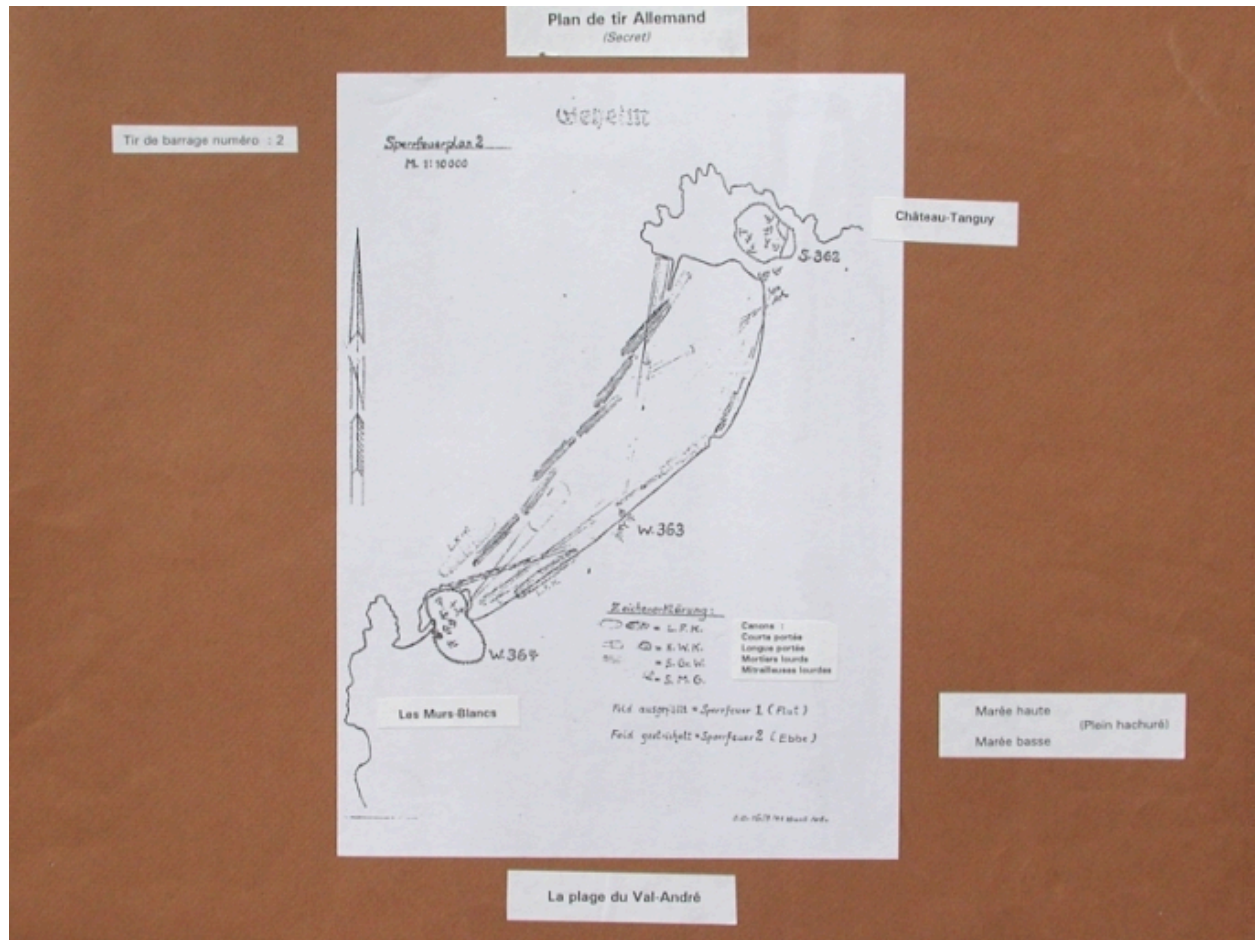
Dessins et photographie des moyens de défense allemande anti-débarquement (collection Grimaud)

IVR53_20032205151NUCB

Auteur de l'illustration (reproduction) : Guy Prigent

(c) Conseil général des Côtes-d'Armor

reproduction soumise à autorisation du titulaire des droits d'exploitation



Plan de tir allemand du bunker des Murs-Blancs (collection Grimaud)

IVR53_20032205155NUCB

Auteur de l'illustration (reproduction) : Guy Prigent

(c) Conseil général des Côtes-d'Armor

reproduction soumise à autorisation du titulaire des droits d'exploitation



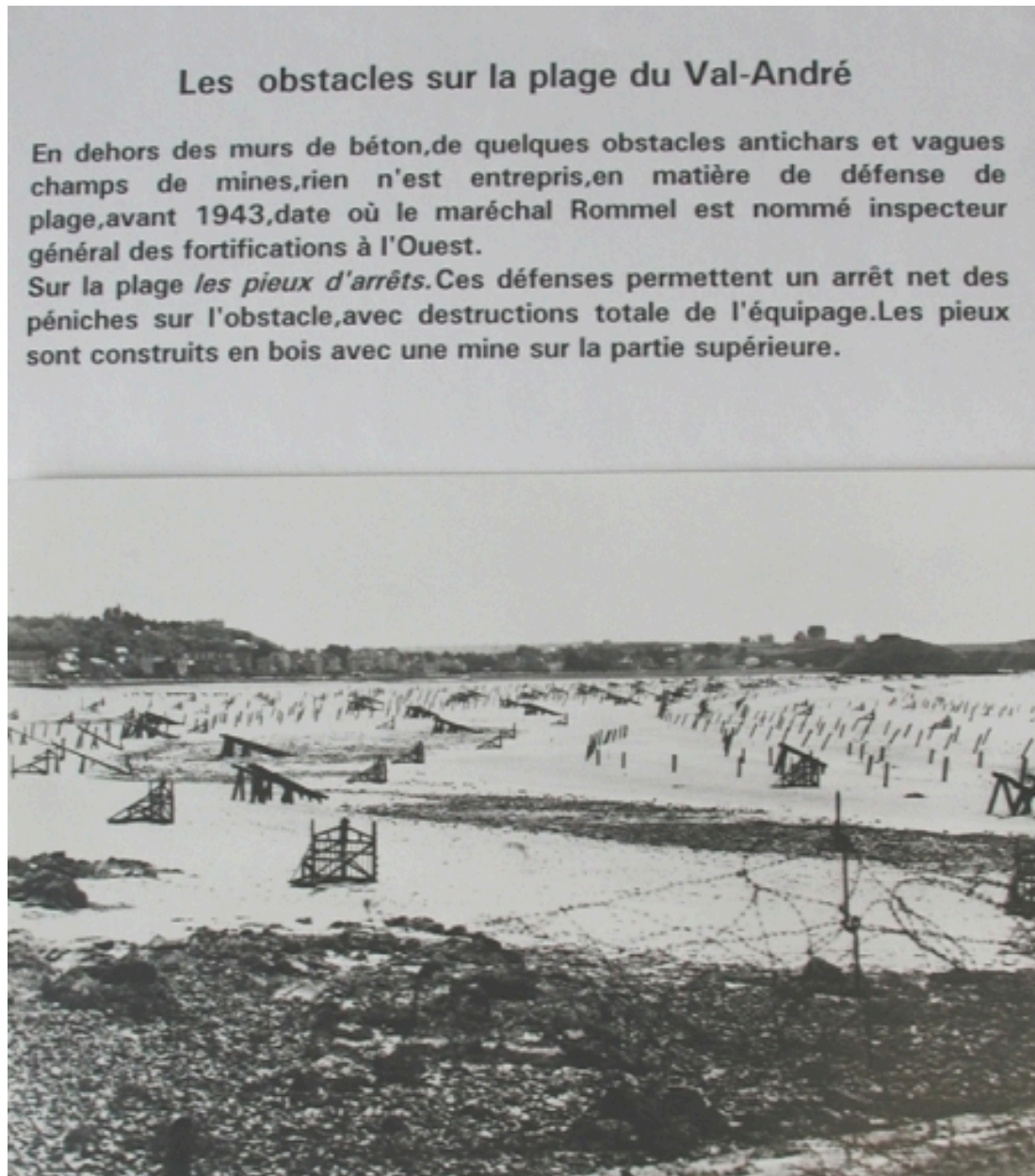
La plage du Val-André vue du bunker des Murs Blancs (collection Grimaud)

IVR53_20032205149NUCB

Auteur de l'illustration (reproduction) : Guy Prigent

(c) Conseil général des Côtes-d'Armor

reproduction soumise à autorisation du titulaire des droits d'exploitation



Les moyens de défense allemande anti-débarquement (collection Grimaud)

IVR53_20032205152NUCB

Auteur de l'illustration (reproduction) : Guy Prigent

(c) Conseil général des Côtes-d'Armor

reproduction soumise à autorisation du titulaire des droits d'exploitation



Plage du Val-André avec les moyens de défense en 1944 (Collection Grimaud)

IVR53_20032205146NUCB

Auteur de l'illustration (reproduction) : Guy Prigent

(c) Conseil général des Côtes-d'Armor

reproduction soumise à autorisation du titulaire des droits d'exploitation



La plage du Val-André en août 1944, avec les obstacles anti-débarquement (collection Grimaud)

IVR53_20032205148NUCB

Auteur de l'illustration (reproduction) : Guy Prigent

(c) Conseil général des Côtes-d'Armor

reproduction soumise à autorisation du titulaire des droits d'exploitation



Les obstacles anti-débarquement à Piégu en 1944 (collection Grimaud)

IVR53_20032205134NUCB

Auteur de l'illustration (reproduction) : Guy Prigent

(c) Conseil général des Côtes-d'Armor

reproduction soumise à autorisation du titulaire des droits d'exploitation



Tétraèdes sur la plage du Val-André (collection Grimaud)

IVR53_20032205147NUCB

Auteur de l'illustration (reproduction) : Guy Prigent

(c) Conseil général des Côtes-d'Armor

reproduction soumise à autorisation du titulaire des droits d'exploitation



La Villa Cornu aujourd'hui, rue du Coteau (collection Grimaud)

IVR53_20032205214NUCA

Auteur de l'illustration (reproduction) : Guy Prigent

(c) Conseil général des Côtes-d'Armor

reproduction soumise à autorisation du titulaire des droits d'exploitation



L'amiral F. Oskar Ruge, le capitaine H.Lang, le général E. Straube, le feld maréchal Rommel, à la Villa Min Glaz en 1944 (villa Cornu aujourd'hui, rue du Coteau, photo René Chaligne)

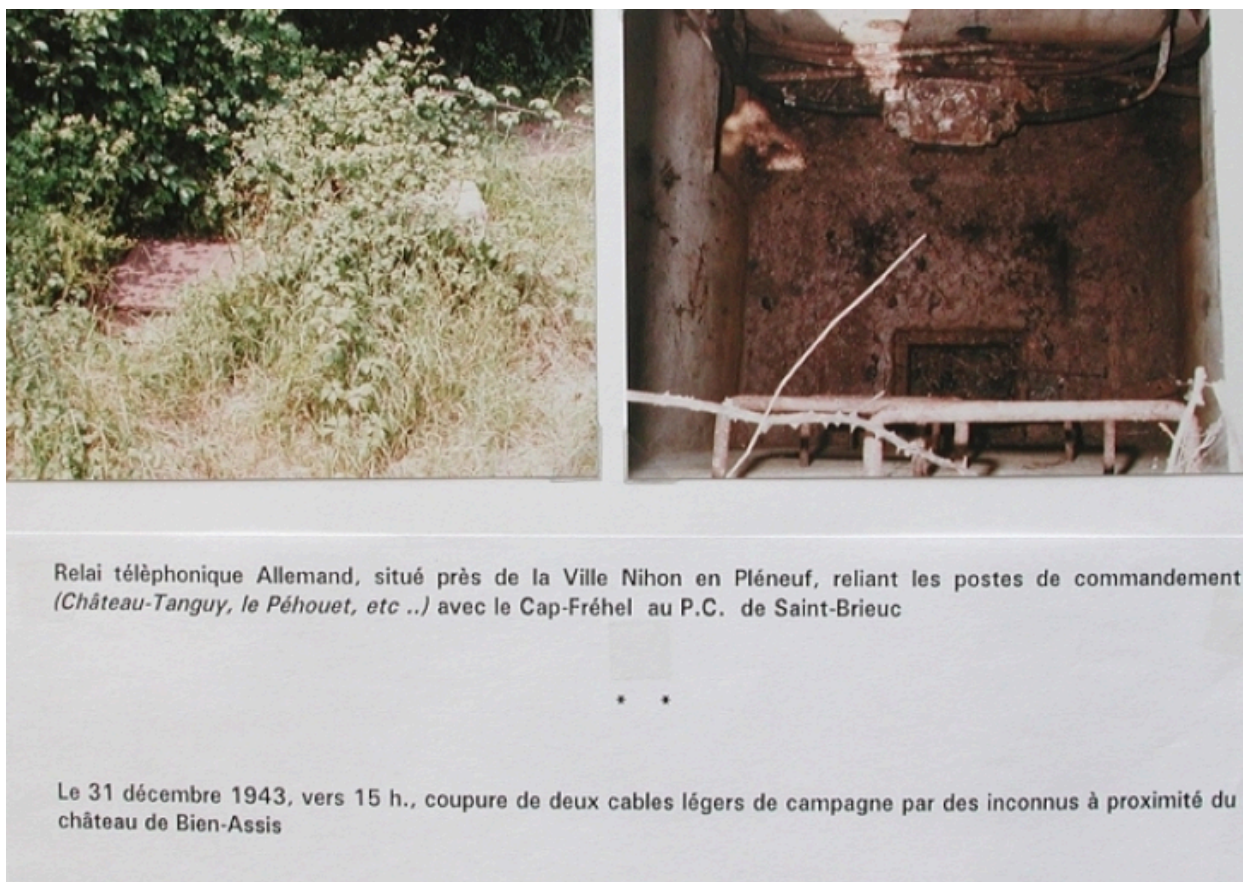
IVR53_20032205115NUCB

Auteur de l'illustration (reproduction) : Guy Prigent

Auteur du document reproduit : René Chaligne

(c) Conseil général des Côtes-d'Armor

reproduction soumise à autorisation du titulaire des droits d'exploitation



Vestiges d'un relais téléphonique allemand, près de la Ville-Nihon (collection Grimaud)

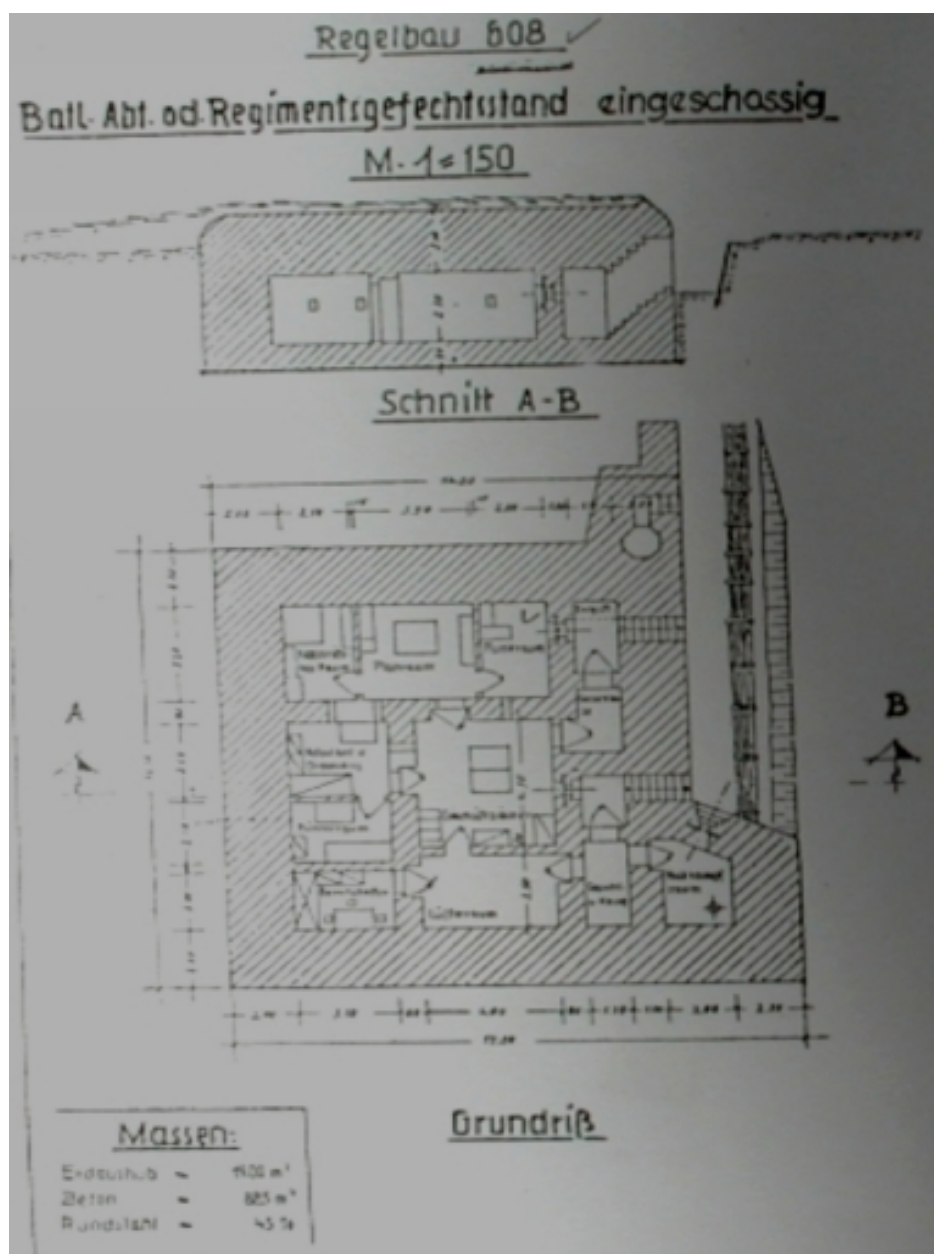
IVR53_20032205135NUCB

Auteur de l'illustration (reproduction) : Guy Prigent

Auteur du document reproduit : Michel Grimaud

(c) Conseil général des Côtes-d'Armor

reproduction soumise à autorisation du titulaire des droits d'exploitation



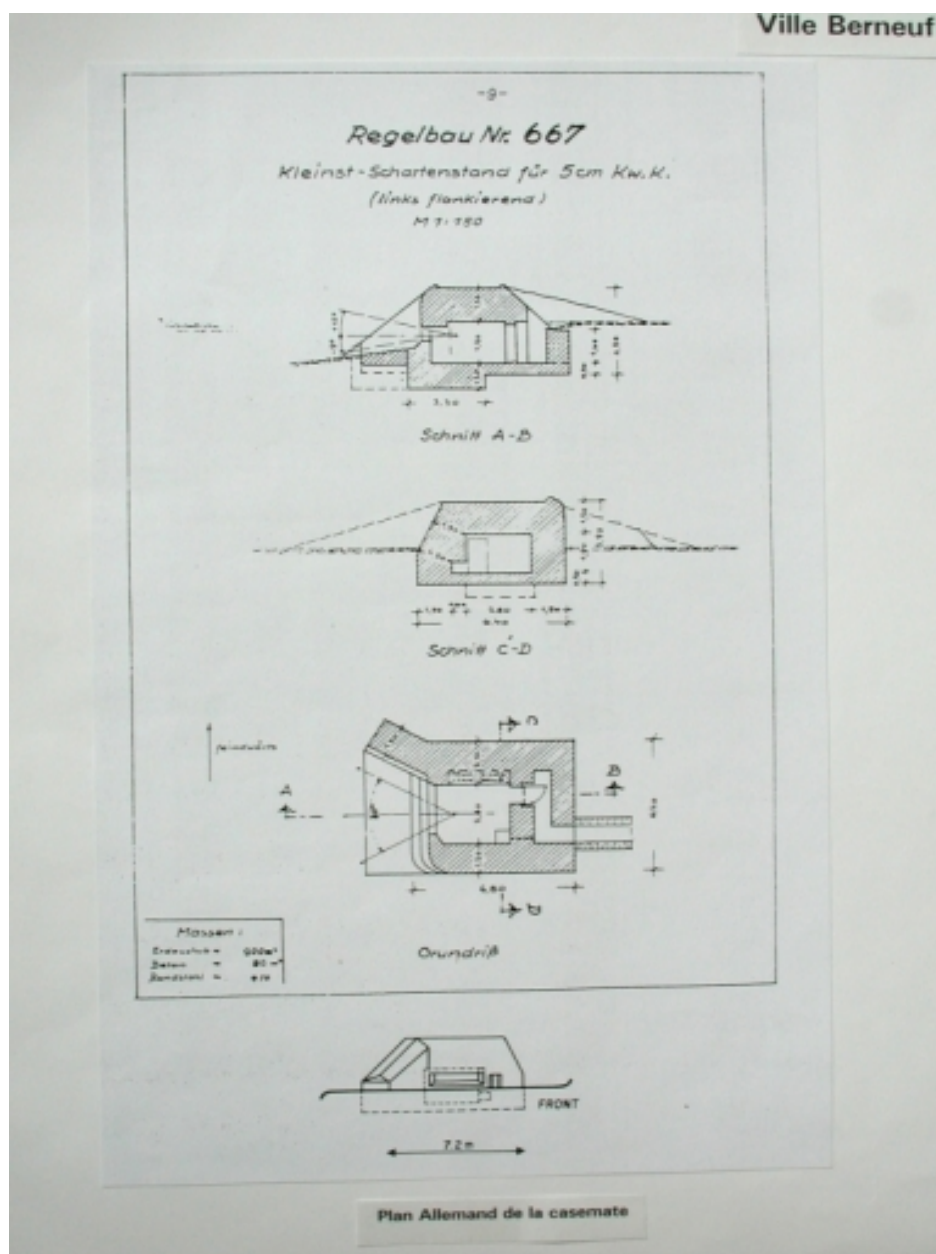
Plan d'un blockhaus type Regelbau 608

IVR53_20032205163NUCB

Auteur de l'illustration (reproduction) : Guy Prigent

(c) Conseil général des Côtes-d'Armor

reproduction soumise à autorisation du titulaire des droits d'exploitation



Plan d'un blockhaus type Regelbau 667

IVR53_20032205145NUCB

Auteur de l'illustration (reproduction) : Guy Prigent

(c) Conseil général des Côtes-d'Armor

reproduction soumise à autorisation du titulaire des droits d'exploitation



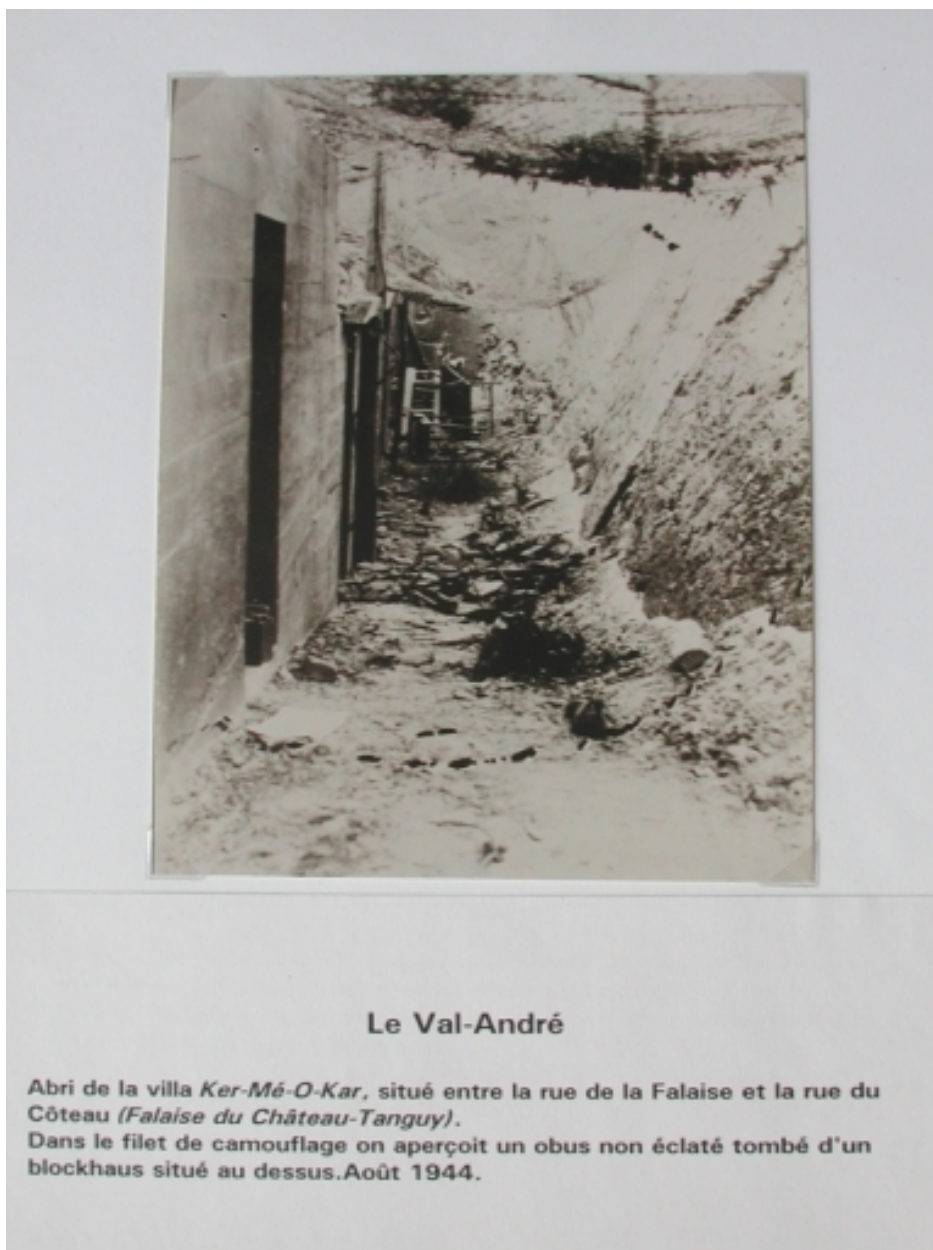
Casemate de la rue du Côteau en 1944, située derrière les garages actuels (collection Grimaud)

IVR53_20032205138NUCB

Auteur de l'illustration (reproduction) : Guy Prigent

(c) Conseil général des Côtes-d'Armor

reproduction soumise à autorisation du titulaire des droits d'exploitation



Abri de la villa Ker-Méo-Kar, sous terre aujourd'hui (collection Grimaud)

IVR53_20032205137NUCB

Auteur de l'illustration (reproduction) : Guy Prigent

(c) Conseil général des Côtes-d'Armor

reproduction soumise à autorisation du titulaire des droits d'exploitation



Abris allemands rue Jean Robert en 1944 (collection Grimaud)

IVR53_20032205136NUCB

Auteur de l'illustration (reproduction) : Guy Prigent

Auteur du document reproduit : René Chaligne

(c) Conseil général des Côtes-d'Armor

reproduction soumise à autorisation du titulaire des droits d'exploitation



La Bouillie en 1944 (collection Grimaud)

IVR53_20032205154NUCB

Auteur de l'illustration (reproduction) : Guy Prigent

(c) Conseil général des Côtes-d'Armor

reproduction soumise à autorisation du titulaire des droits d'exploitation



Rue de la Baie en 1944 (collection Grimaud)

IVR53_20032205129NUCB

Auteur de l'illustration (reproduction) : Guy Prigent

(c) Conseil général des Côtes-d'Armor

reproduction soumise à autorisation du titulaire des droits d'exploitation



Porte Maginot au pied de la falaise Château-Tanguy (photographie Chaligne, collection Grimaud)

IVR53_20032205132NUCB

Auteur de l'illustration (reproduction) : Guy Prigent

Auteur du document reproduit : René Chaligne

(c) Conseil général des Côtes-d'Armor

reproduction soumise à autorisation du titulaire des droits d'exploitation



Rue des Alcyons en 1994 (collection Grimaud)

IVR53_20032205131NUCB

Auteur de l'illustration (reproduction) : Guy Prigent

(c) Conseil général des Côtes-d'Armor

reproduction soumise à autorisation du titulaire des droits d'exploitation



Rue de la Baie en 1992 (collection Grimaud)


IVR53_20032205130NUCB

Auteur de l'illustration (reproduction) : Guy Prigent

Auteur du document reproduit : Michel Grimaud

(c) Conseil général des Côtes-d'Armor

reproduction soumise à autorisation du titulaire des droits d'exploitation



Villa Min Glaz, rue du Coteau, réquisitionnée par l'armée allemande (collection Grimaud)

IVR53_20032205114NUCB

Auteur de l'illustration (reproduction) : Guy Prigent

Auteur du document reproduit : René Chaligne

(c) Conseil général des Côtes-d'Armor

reproduction soumise à autorisation du titulaire des droits d'exploitation