

Bretagne, Morbihan
Séné
Cadouarn, Kerdavid, le Ranquin, île de Boëde

Écarts agricoles devenus maritimes de Cadouarn, de Kerdavid, du Ranquin et île de Boëde (Séné)

Références du dossier

Numéro de dossier : IA56006366

Date de l'enquête initiale : 2008

Date(s) de rédaction : 2008

Cadre de l'étude : enquête thématique régionale Inventaire du patrimoine maritime de Crozon Roscanvel Camaret Clohars-Carnoët Larmor-Plage et Séné

Degré d'étude : étudié

Désignation

Dénomination : écart

Précision sur la dénomination : écarts agricoles ; écarts maritimes

Parties constituantes non étudiées : maison

Compléments de localisation

Milieu d'implantation : en écart

Références cadastrales :

Historique

Situés au centre de la presqu'île de Séné, les écarts (appelés « villages » en Bretagne) de Cadouarn, Kerdavid et du Ranquin ont eu, depuis le milieu du 19^e siècle, des évolutions démographiques relativement comparables, même si la population des deux plus petits villages (Kerdavid et le Ranquin) était au départ agricole tandis que celle de Cadouarn comportait, déjà, de par sa position géographique d'ouverture sur le Golfe, une majorité de pêcheurs. L'île de Boëde est fonctionnellement liée à ces écarts car ses parcelles étaient cultivées par les agriculteurs de Cadouarn qui y accédaient au moyen d'un gué submergé à marée haute. Par ailleurs, la faible distance géographique séparant Kerdavid, Cadouarn - les deux seuls villages qui apparaissent sur la carte de Cassini (vers 1787) -, et le Ranquin (plus récent) a conduit certains agents du recensement à considérer ces trois villages comme une seule entité géographique. Cependant, le village de Cadouarn, en partie placé sur la route qui mène au bourg de Séné, est dès le 19^e siècle le plus important de cette partie centrale de la presqu'île. Disposant de commerçants, d'artisans et offrant une population relativement importante pour ce secteur (210 individus en 1841), il y joue en fait le rôle d'un bourg-relais par rapport à celui de Séné. À la même époque, Kerdavid ne rassemble que 111 habitants et Le Ranquin 8 (dont un ménage de laboureurs). Le fort développement des activités maritimes durant la seconde moitié du 19^e siècle va profondément transformer ces trois villages. En 1886, leur population a augmenté d'un tiers par rapport à 1841. Les pêcheurs y sont maintenant majoritaires, tandis que le nombre de maisons a quasiment doublé, passant de 58 à 103 en seulement 45 ans. Pêcheurs et marins de commerce, venus d'autres écarts ou d'autres communes, vont continuer à s'implanter dans ces villages jusqu'au début du 20^e siècle. Aussi, le dénombrement de 1931 (349 individus) révèle-t-il une géographie sociale métamorphosée. Cadouarn reste le village le plus important et, mis à part quelques marins de commerce et d'État, cultivateurs et commerçants, la majorité des actifs est composée de marins pêcheurs. Dans le même temps, l'ostréiculture se développe sur l'ensemble de la côte sud, de Bellevue (au nord-ouest) à Moustérian (au sud-ouest). À ce sujet, notons que l'île de Boëde possède un rare exemple de maison de gardien de parcs à huitres. Ainsi entre le milieu du 19^e siècle et le début du 20^e, la flotte locale s'étoffe considérablement et se spécialise en bateaux pour la pêche (l'emblématique sinagot) et en chalands pour l'ostréiculture. Les villages de Kerdavid et du Ranquin ont également évolué, puisque l'un et l'autre comptent environ 30 individus en 1931 ; en un peu moins d'un siècle (1841-1931), Kerdavid a perdu 2 maisons tandis que le Ranquin offre désormais un petit noyau d'habitat de 8 maisons.

La population de Kerdavid est maintenant mélangée (pêcheurs et cultivateurs) et celle du Ranquin est aussi à majorité maritime (pêcheurs ou marins de commerce). Cependant, avant la Seconde Guerre mondiale, le nombre total d'habitants de ces trois villages commence à diminuer. Aujourd'hui, ces trois anciens noyaux de peuplement appartiennent à un même continuum urbanisé ; les nombreuses maisons construites après la Seconde Guerre mondiale ayant, selon un processus classique, progressivement encerclé les maisons plus anciennes, maintenant transformées et partiellement réhabilitées. Leurs habitants ne sont plus que très exceptionnellement des familles de pêcheur, même à Cadouarn. Ce secteur littoral particulièrement attractif du point de vue immobilier, connaît actuellement un total renouvellement de population. Ce sont des populations à mode de vie urbain qui désormais y résident temporairement ou y habitent : retraités, résidents secondaires ou actifs travaillant dans l'agglomération vannetaise.

Période(s) principale(s) : 19e siècle, 20e siècle

Période(s) secondaire(s) : Temps modernes

Description

Les villages de Cadouarn, Kerdavid et Le Ranquin ont grossi en lien avec l'accroissement rapide de l'activité de pêche à la fin du 19e siècle et au début du 20e (le nombre des maisons a quasiment doublé entre 1841 et 1896). Leur architecture qui date majoritairement de cette époque est donc relativement similaire. La rue de Cadouarn qui descend directement vers la grève qui servait autrefois de port d'échouage, en offre un très bel exemple. Bordée de chaque côté par un alignement régulier de maisons construites pour les familles de pêcheurs, cette rue est typique des lotissements populaires des années 1900. Les maisons, généralement de petite taille, séparées de la rue par un minuscule jardinet, se composent d'un rez-de-chaussée et d'un étage sous combles. La façade, généralement crépie, présente une porte et souvent une unique fenêtre, et un grenier éclairé par une lucarne pendante - aussi appelée gerbière (ouverture au niveau du toit, dans le prolongement du mur de façade) - surmontée d'un fronton triangulaire en pierre. Le jardin arrière, qui permettait aux pêcheurs de cultiver quelques légumes, a souvent disparu (vente du terrain). L'aspect extérieur de ces maisons commence néanmoins à être notablement modifié afin de les adapter au goût et au mode de vie de leurs nouveaux habitants : élargissement des lucarnes, percement de nouvelles ouvertures, pose de crépi coloré, adjonction de clôture fantaisiste, construction de petites remises.

Éléments descriptifs

Statut, intérêt et protection

Sites de protection : zone naturelle d'intérêt écologique faunistique et floristique

Références documentaires

Documents d'archive

- **Archives départementales du Morbihan** . Matrices cadastrales de Séné.
- **Archives départementales du Morbihan**. Série 3 ES 243/2 et 6 M 295, Dénombrements de la population de Séné (1841/1886/1901/1911/1931).

Bibliographie

- **Le pays de Séné**
MORIN, Émile. **Le pays de Séné**. Joué-les-Tours : Alan Sutton, coll. « Mémoire en images », 1995.

Annexe 1

Annexe 1 : [Organisation spatiale des écarts de la presqu'île de Séné](#)

Annexe 2

20075605790NUC : Archives municipales de Séné, Non coté.

20075605785NUC : Fonds Géomer, Non coté.

20085606083NUC : Archives départementales du Morbihan, 1Fi461-7.

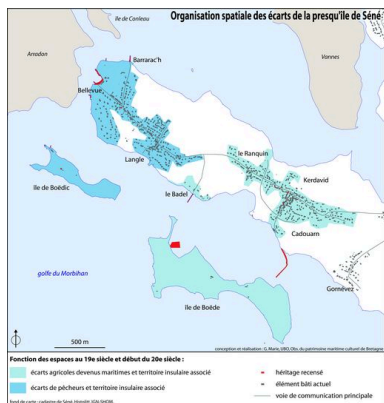
Données complémentaires

Données complémentaires architecture PATMAR

Données complémentaires architecture de l'enquête thématique régionale : le recensement du patrimoine maritime

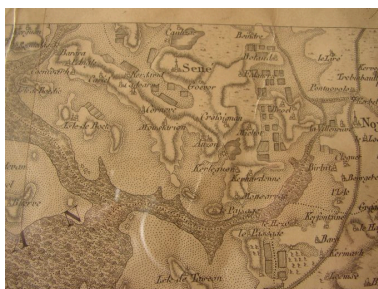
REFC	SEN 29
THPA	Vie des populations littorales ; Activités artisanales et industrielles liées à la mer
DREC	moyennement cité
INGP	intérêt paysager et pittoresque ; intérêt de mémoire
PING	Ces noyaux de peuplement antérieurs aux années 1950 constituent des exemples relativement bien conservés et homogènes de l'habitat des populations maritimes de la presqu'île de Séné et, plus largement, du littoral sud de la Bretagne.
RECO	<p>Les écarts agricoles de Cadouarn, du Ranquin et de Kerdavid se sont fortement urbanisés avec le développement de l'activité de pêche au 19^e siècle. Le village de Cadouarn et ses maisons de pêcheurs sont un des éléments les plus cités par les personnes interrogées au moment de l'enquête patrimoniale. Ces noyaux de peuplement antérieurs aux années 1950 constituent des exemples encore assez bien conservés et homogènes de l'habitat des populations maritimes de la presqu'île de Séné et plus largement du littoral méridional de la Bretagne. Etant donné l'intérêt historique et social de ces écarts de peuplement, héritages du monde maritime qui s'est individualisé durant la seconde moitié du 19^e siècle et le début du 20^e siècle, il est important de bien les identifier pour les mettre en valeur de façon spécifique, en retrouvant les caractéristiques originelles des habitations : gerbière (lucarne pendante), souvent à fronton triangulaire en pierre, façade crépie et peinte en blanc (anciennement badigeonnée à la chaux), pignons découverts. Par ailleurs, l'enfouissement des fils électriques permettrait de rendre plus visible les caractéristiques architecturales de ces rues. Dans cet ordre d'idée d'aménagements fonctionnels, il faudrait aussi réfléchir à une rénovation de la voirie qui ne nuise pas à la cohérence paysagère de la rue. En effet, ces aménagements fonctionnels ne doivent pas être trop spécifiques à notre époque et trop connotés « grande ville ». L'esprit de cette recommandation est en accord avec les souhaits des personnes interrogées à Séné au cours de l'été 2007 (se reporter aux conclusions de l'enquête patrimoniale en annexe). Pour éviter une banalisation des modestes habitats de pêcheurs, qui sont déjà noyés dans des constructions plus récentes, et conserver leur charge historique et mémorielle, il serait souhaitable qu'une véritable charte d'urbanisme concernant les rues de pêcheurs présentes dans les différents écarts de la presqu'île soit élaborée par la commune. Cette charte des quartiers de pêcheurs pourrait prendre la forme d'une Zone de Protection du Patrimoine Architectural, Urbain et Paysager (ZPPAUP).</p>

Illustrations

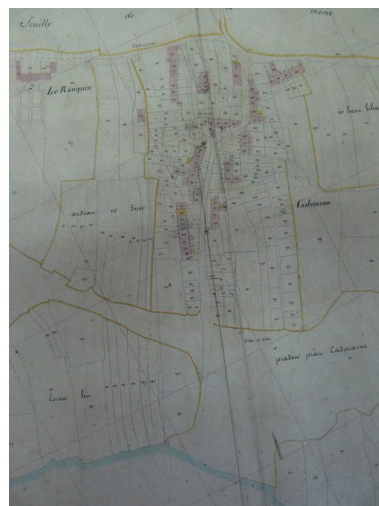


Organisation spatiale des écarts de la presqu'île de Séné (voir annexe 1)

Phot. Guillaume Marie
 IVR53_20082908531NUC



Carte de Cassini de Séné (années 1780)
 Repro. Johan Vincent, Phot. Auteur inconnu, Autr. Cassini
 IVR53_20085606082NUC



Plan cadastral napoléonien de Cadouarn de 1845
 Repro. Johan Vincent, Phot. Auteur inconnu, Autr. Auteur inconnu
 IVR53_20075605790NUC



Carte de 1929 des écarts de Cadouarn, Kerdavid, Le Ranquin et de l'île de Boède
 Repro. Guillaume Marie, Phot. Dépôt des cartes et plans de la Marine
 IVR53_20075605785NUC



Carte de l'île de Boède en 1963
 Repro. Johan Vincent, Phot. Auteur inconnu, Autr. Auteur inconnu
 IVR53_20085606083NUC



Vue ancienne de Cadouarn au début du 20e siècle
 Repro. Johan Vincent, Autr. Auteur inconnu
 IVR53_20085606081NUC



Village de Cadouarn (rue de Cadouarn)
 Phot. Johan Vincent
 IVR53_20075605647NUCA



Rue de Cadouarn
 Phot. Johan Vincent
 IVR53_20075605648NUCA



Rue des Algues (Cadouarn)
 Phot. Johan Vincent
 IVR53_20075605649NUCA



Rue de Cariel (Cadouarn)
Phot. Johan Vincent
IVR53_20075605695NUCA



Village de Kerdauid
Phot. Johan Vincent
IVR53_20075605650NUCA



Ateliers ostréicoles de Badel
Phot. Johan Vincent
IVR53_20075605651NUCA



Gué du Gornevez
Phot. Julien Amghar
IVR53_20085606121NUCA



Cale de Badel
Phot. Johan Vincent
IVR53_20075605701NUCA



Cimetière de bateaux de Boëde
Phot. Julien Amghar
IVR53_20085606093NUCA



Vue générale de la Cabane de gardien
de parcs à huîtres dite Tour de Ténéro
Phot. Julien Amghar
IVR53_20085606125NUCA

Dossiers liés

Dossiers de synthèse :

Le patrimoine maritime culturel de la commune de Séné (IA56006365) Bretagne, Morbihan, Séné

Oeuvre(s) contenue(s) :

Oeuvre(s) en rapport :

Cabane de gardien de parcs à huîtres dite Tour de Ténéro, île de Boëde (Séné) (IA56006399) Bretagne, Morbihan, Séné, île de Boëde

Cale de Badel (Séné) (IA56006380) Bretagne, Morbihan, Séné, le Badel

Cimetière de bateaux de Boëde (Séné) (IA56006381) Bretagne, Morbihan, Séné, île de Boëde

Gué du Gornevez, le Cadouarn ; île de Boëde (Séné) (IA56006379) Bretagne, Morbihan, Séné, Cadouarn, île de Boëde

Maison, 2 rue des Algues, Cadouarn (Séné) (IA56006374) Bretagne, Morbihan, Séné, Cadouarn, 2 rue des Algues

Maison, 39 rue du Moulin, Cadouarn (Séné) (IA56006376) Bretagne, Morbihan, Séné, Cadouarn, 39 rue du Moulin

Maison, 9 rue de Cariel, le Ranquin (Séné) (IA56006377) Bretagne, Morbihan, Séné, le Ranquin, 9 rue de Cariel

Maison de pêcheurs, 18 rue de Cadouarn (Séné) (IA56006371) Bretagne, Morbihan, Séné, Cadouarn, 18 rue de Cadouarn

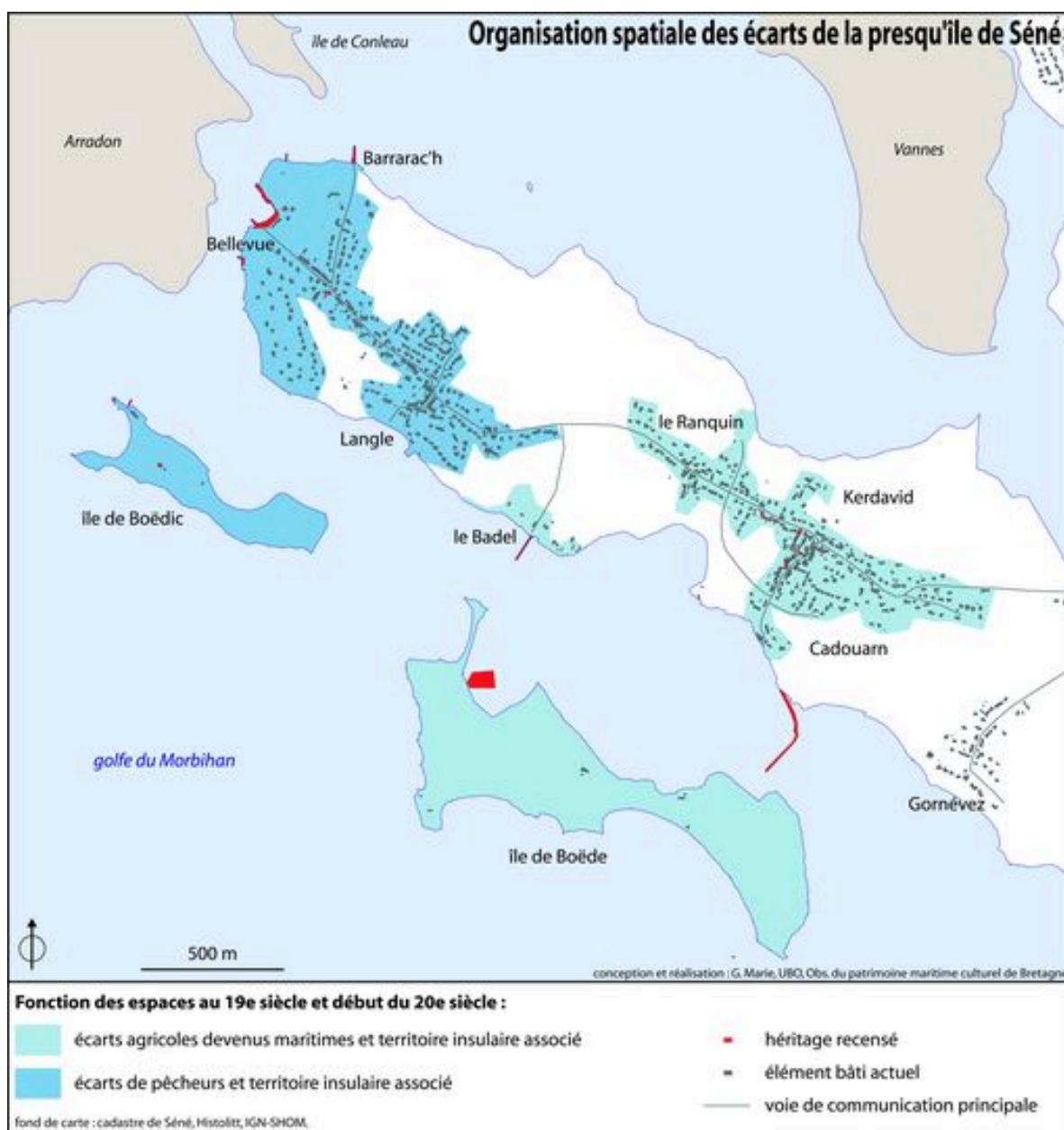
Maison de pêcheurs, 30 rue de Cadouarn (Séné) (IA56006372) Bretagne, Morbihan, Séné, Cadouarn, 30 rue de Cadouarn

Maison de pêcheurs, 8 rue des Algues, Cadouarn (Séné) (IA56006375) Bretagne, Morbihan, Séné, Cadouarn, 8 rue des Algues

Maison de pêcheurs dite Ty Mad, 32 rue de Cadouarn (Séné) (IA56006373) Bretagne, Morbihan, Séné, Cadouarn,
32 rue de Cadouarn
Manoir du Ranquin, 15 rue de Cariel (Séné) (IA56006378) Bretagne, Morbihan, Séné, le Ranquin, 15 rue de Cariel

Auteur(s) du dossier : Johan Vincent, Julien Amghar, Françoise Péron

Copyright(s) : (c) Laboratoire GÉOMER, UMR LETG 6554 - CNRS ; (c) Inventaire général



Organisation spatiale des écarts de la presqu'île de Séné (voir annexe 1)

IVR53_20082908531NUC

Auteur de l'illustration : Guillaume Marie

Technique de relevé : relevé manuel ;

(c) Laboratoire GÉOMER, UMR LETG 6554 - CNRS

reproduction soumise à autorisation du titulaire des droits d'exploitation



Carte de Cassini de Séné (années 1780)

Référence du document reproduit :

- Carte de Cassini de la région de Séné. Carte ancienne.

IVR53_20085606082NUC

Auteur de l'illustration (reproduction) : Johan Vincent, Auteur de l'illustration : Auteur inconnu

Auteur du document reproduit : Cassini

Technique de relevé : relevé manuel ;

(c) Laboratoire GÉOMER, UMR LETG 6554 - CNRS

reproduction soumise à autorisation du titulaire des droits d'exploitation



Plan cadastral napoléonien de Cadouarn de 1845

IVR53_20075605790NUC

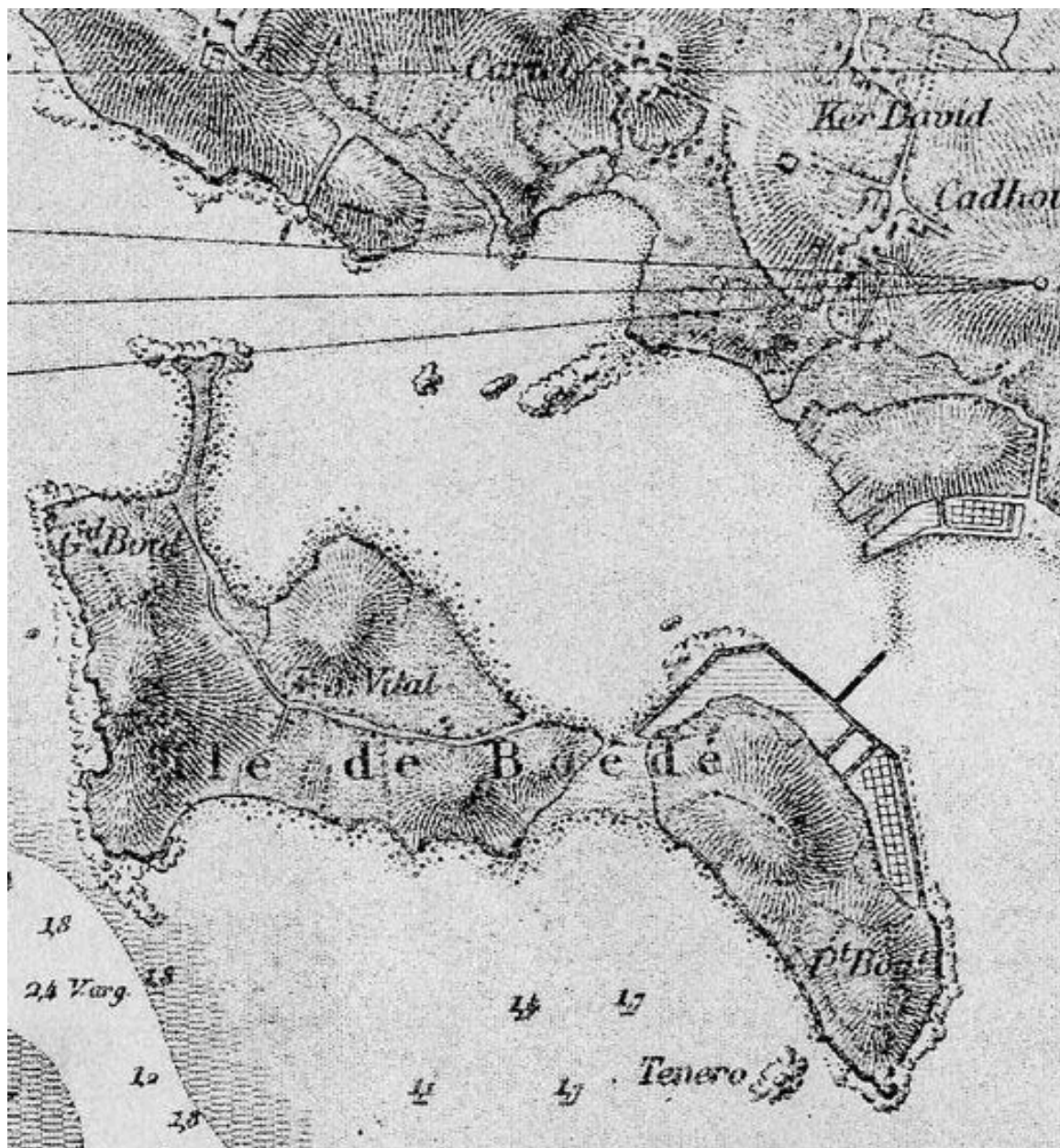
Auteur de l'illustration (reproduction) : Johan Vincent, Auteur de l'illustration : Auteur inconnu

Auteur du document reproduit : Auteur inconnu

Technique de relevé : relevé manuel ;

(c) Laboratoire GÉOMER, UMR LETG 6554 - CNRS

reproduction soumise à autorisation du titulaire des droits d'exploitation



Carte de 1929 des écarts de Cadouarn, Kerdavid, Le Ranquin et de l'île de Boède

Référence du document reproduit :

- **Extrait de 'Carte du Morbihan'**

Extrait de 'Carte du Morbihan', Paris : Dépôt des cartes et plans de la Marine, 1872, édition d'octobre 1929, n° 3165.

Laboratoire Géomer : Non coté

IVR53_20075605785NUC

Auteur de l'illustration (reproduction) : Guillaume Marie, Auteur de l'illustration : Dépôt des cartes et plans de la Marine

Technique de relevé : relevé manuel ; Échelle : 1/25 000.

(c) Laboratoire GÉOMER, UMR LETG 6554 - CNRS

reproduction soumise à autorisation du titulaire des droits d'exploitation



Carte de l'île de Boëde en 1963

IVR53_20085606083NUC

Auteur de l'illustration (reproduction) : Johan Vincent, Auteur de l'illustration : Auteur inconnu

Auteur du document reproduit : Auteur inconnu

Technique de relevé : relevé manuel ;

(c) Laboratoire GÉOMER, UMR LETG 6554 - CNRS

reproduction soumise à autorisation du titulaire des droits d'exploitation



Vue ancienne de Cadouarn au début du 20e siècle

Référence du document reproduit :

- Emile Morin, Le pays de Séné. Joué-les-Tours : Alan Sutton, coll. « Mémoire en images », 1995. Photographie ancienne.

IVR53_20085606081NUC

Auteur de l'illustration (reproduction) : Johan Vincent

Auteur du document reproduit : Auteur inconnu

(c) Laboratoire GÉOMER, UMR LETG 6554 - CNRS

reproduction soumise à autorisation du titulaire des droits d'exploitation



Village de Cadouarn (rue de Cadouarn)

IVR53_20075605647NUCA

Auteur de l'illustration : Johan Vincent

(c) Laboratoire GÉOMER, UMR LETG 6554 - CNRS

reproduction soumise à autorisation du titulaire des droits d'exploitation



Rue de Cadouarn

IVR53_20075605648NUCA

Auteur de l'illustration : Johan Vincent

(c) Laboratoire GÉOMER, UMR LETG 6554 - CNRS

reproduction soumise à autorisation du titulaire des droits d'exploitation



Rue des Algues (Cadouarn)

IVR53_20075605649NUCA

Auteur de l'illustration : Johan Vincent

(c) Laboratoire GÉOMER, UMR LETG 6554 - CNRS

reproduction soumise à autorisation du titulaire des droits d'exploitation



Rue de Cariel (Cadouarn)

IVR53_20075605695NUCA

Auteur de l'illustration : Johan Vincent

(c) Laboratoire GÉOMER, UMR LETG 6554 - CNRS

reproduction soumise à autorisation du titulaire des droits d'exploitation



Village de Kerdauid

IVR53_20075605650NUCA

Auteur de l'illustration : Johan Vincent

(c) Laboratoire GÉOMER, UMR LETG 6554 - CNRS

reproduction soumise à autorisation du titulaire des droits d'exploitation



Ateliers ostréicoles de Badel

IVR53_20075605651NUCA

Auteur de l'illustration : Johan Vincent

(c) Laboratoire GÉOMER, UMR LETG 6554 - CNRS

reproduction soumise à autorisation du titulaire des droits d'exploitation



Gué du Gornevez

IVR53_20085606121NUCA

Auteur de l'illustration : Julien Amghar

(c) Laboratoire GÉOMER, UMR LETG 6554 - CNRS

reproduction soumise à autorisation du titulaire des droits d'exploitation



Cale de Badel

IVR53_20075605701NUCA

Auteur de l'illustration : Johan Vincent

(c) Laboratoire GÉOMER, UMR LETG 6554 - CNRS

reproduction soumise à autorisation du titulaire des droits d'exploitation



Cimetière de bateaux de Boëde

IVR53_20085606093NUCA

Auteur de l'illustration : Julien Amghar

(c) Laboratoire GÉOMER, UMR LETG 6554 - CNRS

reproduction soumise à autorisation du titulaire des droits d'exploitation



Vue générale de la Cabane de gardien de parcs à huîtres dite Tour de Ténéro

IVR53_20085606125NUCA

Auteur de l'illustration : Julien Amghar

(c) Laboratoire GÉOMER, UMR LETG 6554 - CNRS

reproduction soumise à autorisation du titulaire des droits d'exploitation