

Bretagne, Côtes-d'Armor  
Rostrenen  
Coadernault

## Manoir, Coadernault (Rostrenen)

### Références du dossier

Numéro de dossier : IA00004147  
Date de l'enquête initiale : 1966  
Date(s) de rédaction : 1966  
Cadre de l'étude : étude d'inventaire  
Degré d'étude : étudié

### Désignation

Dénomination : manoir

### Compléments de localisation

Milieu d'implantation : en écart  
Références cadastrales : 1946. H2 586, 614

### Historique

Période(s) principale(s) : 16e siècle, 17e siècle (?)

### Description

#### Éléments descriptifs

Matériau(x) du gros-oeuvre, mise en oeuvre et revêtement : granite ; grès  
Matériau(x) de couverture : ardoise  
Étage(s) ou vaisseau(x) : 1 étage carré  
Élévations extérieures : élévation à travées  
Type(s) de couverture : toit à longs pans ; pignon couvert ; pignon découvert  
Escaliers : escalier hors-oeuvre : escalier droit ; escalier dans-oeuvre

### Statut, intérêt et protection

Statut de la propriété : propriété privée

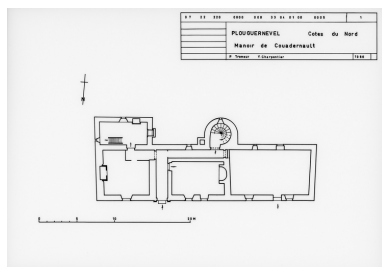
### Présentation

Ce dossier correspond à une transcription numérique d'éléments d'enquêtes antérieures à 2000. Tout enrichissement est le bienvenu

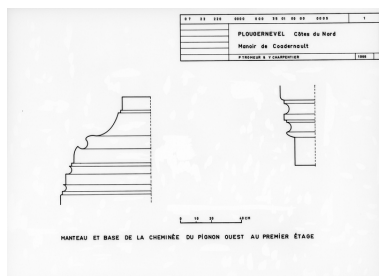
### Annexe 1

19762200107X : Archives départementales des Côtes-d'Armor, J 1.  
19762200108V : Archives départementales des Côtes-d'Armor, J 1.

## Illustrations



Plan  
Phot. François Dagorn  
IVR53\_19762200044P



Profil de moulures  
Phot. François Dagorn  
IVR53\_19762200045P



Carte postale ancienne  
Phot. Service régional de  
l'Inventaire de Bretagne  
IVR53\_19842200003X



Façade antérieure, dessin Frotier  
de la Messelière (AD 22, J n°1)  
Phot. François Dagorn, Autr.  
Henri Frotier de la Messelière  
IVR53\_19762200107X



Façade postérieure, dessin Frotier  
de la Messelière (AD 22, J n°1)  
Phot. François Dagorn, Autr.  
Henri Frotier de la Messelière  
IVR53\_19762200108V



Vue de situation prise du sud  
Phot. Brulon  
IVR53\_19662200604Z



Elévation sud  
Phot. Brulon  
IVR53\_19662200606Z



Elévation sud.  
Phot. Brulon  
IVR53\_19662200605Z



Elévation nord  
Phot. Brulon  
IVR53\_19662200609Z



Elévation nord, détail.  
Phot. Brulon



Vue générale sud ouest



IVR53\_19662200608Z



Façade sud : détail  
de la porte principale  
Phot. Brulon  
IVR53\_19662200607Z

Phot. Guy Artur, Phot.  
Norbert Lambart  
IVR53\_19822200253X



Façade sud, détail de la porte centrale  
Phot. François Dagorn  
IVR53\_19692200799V

Vue sud est  
Phot. Service régional de  
l'Inventaire de Bretagne  
IVR53\_19822200254X



Rez-de-chaussée, pièce au nord  
ouest, mur nord : niche et saloir  
Phot. François Dagorn  
IVR53\_19692200801V



Façade nord, tourelle :  
départ de l'escalier  
Phot. François Dagorn  
IVR53\_19692200805V



Rez-de-chaussée, couloir  
central (porte à son extrémité)  
Phot. François Dagorn  
IVR53\_19692200800V



Etage, palier  
Phot. François Dagorn  
IVR53\_19692200806V



Etage, pièce au sud  
ouest, mur est : cheminée  
Phot. François Dagorn  
IVR53\_19692200802V



Etage, pièce au sud  
est, mur est : cheminée  
Phot. François Dagorn  
IVR53\_19692200803V



Rez-de-chaussée, couloir  
nord (porte à l'extrémité est)  
Phot. François Dagorn  
IVR53\_19692200804V



Rez-de-chaussée, pièce centrale,  
mur est : lambris et cheminée  
Phot. François Dagorn  
IVR53\_19692200807V

## Dossiers liés

### Dossiers de synthèse :

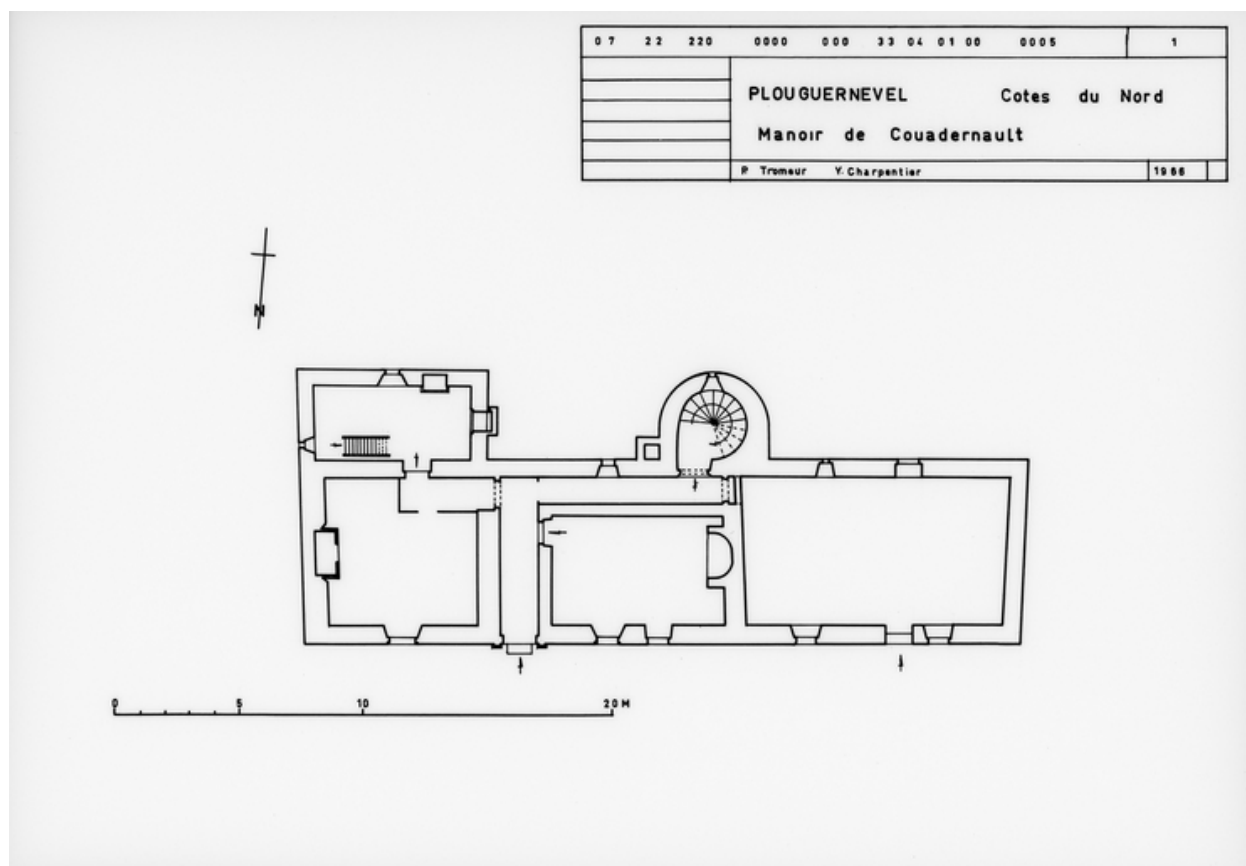
Présentation de la commune de Rostrenen (IA22004931) Bretagne, Côtes-d'Armor, Rostrenen

### Oeuvre(s) contenue(s) :

Placard (encastré), manoir de Coatdernault (Rostrenen) (IM22000539) Bretagne, Côtes-d'Armor, Rostrenen, Coatdernault

Auteur(s) du dossier : Service régional de l'Inventaire de Bretagne

Copyright(s) : (c) Inventaire général




Plan

IVR53\_19762200044P

Auteur de l'illustration : François Dagorn

(c) Inventaire général, ADAGP

reproduction soumise à autorisation du titulaire des droits d'exploitation



Profil de moulures

IVR53\_19762200045P

Auteur de l'illustration : François Dagorn

(c) Inventaire général, ADAGP

reproduction soumise à autorisation du titulaire des droits d'exploitation



Carte postale ancienne

IVR53\_19842200003X

Auteur de l'illustration : Service régional de l'Inventaire de Bretagne

(c) Inventaire général, ADAGP

reproduction soumise à autorisation du titulaire des droits d'exploitation



Façade antérieure, dessin Frotier de la Messelière (AD 22, J n°1)

IVR53\_19762200107X

Auteur de l'illustration : François Dagorn

Auteur du document reproduit : Henri Frotier de la Messelière

(c) Inventaire général, ADAGP

reproduction soumise à autorisation du titulaire des droits d'exploitation





Façade postérieure, dessin Frotier de la Messelière (AD 22, J n°1)

IVR53\_19762200108V

Auteur de l'illustration : François Dagorn

Auteur du document reproduit : Henri Frotier de la Messelière

(c) Inventaire général, ADAGP

reproduction soumise à autorisation du titulaire des droits d'exploitation



Vue de situation prise du sud

IVR53\_19662200604Z

Auteur de l'illustration : Brulon

(c) Inventaire général, ADAGP

reproduction soumise à autorisation du titulaire des droits d'exploitation



Elévation sud

IVR53\_19662200606Z

Auteur de l'illustration : Brulon

(c) Inventaire général, ADAGP

reproduction soumise à autorisation du titulaire des droits d'exploitation



Elévation sud.

IVR53\_19662200605Z

Auteur de l'illustration : Brulon

(c) Inventaire général, ADAGP

reproduction soumise à autorisation du titulaire des droits d'exploitation



Elévation nord

IVR53\_19662200609Z

Auteur de l'illustration : Brulon

(c) Inventaire général, ADAGP

reproduction soumise à autorisation du titulaire des droits d'exploitation



Elévation nord, détail.

IVR53\_19662200608Z

Auteur de l'illustration : Brulon

(c) Inventaire général, ADAGP

reproduction soumise à autorisation du titulaire des droits d'exploitation



Vue générale sud ouest

IVR53\_19822200253X

Auteur de l'illustration : Guy Artur, Auteur de l'illustration : Norbert Lambart

(c) Inventaire général, ADAGP

reproduction soumise à autorisation du titulaire des droits d'exploitation





Vue sud est

IVR53\_19822200254X

Auteur de l'illustration : Service régional de l'Inventaire de Bretagne

(c) Inventaire général, ADAGP

reproduction soumise à autorisation du titulaire des droits d'exploitation





Façade sud : détail de la porte principale

IVR53\_19662200607Z

Auteur de l'illustration : Brulon

(c) Inventaire général, ADAGP

reproduction soumise à autorisation du titulaire des droits d'exploitation



Façade sud, détail de la porte centrale

IVR53\_19692200799V

Auteur de l'illustration : François Dagorn

(c) Inventaire général, ADAGP

reproduction soumise à autorisation du titulaire des droits d'exploitation



Rez-de-chaussée, pièce au nord ouest, mur nord : niche et saloir

IVR53\_19692200801V

Auteur de l'illustration : François Dagorn

(c) Inventaire général, ADAGP

reproduction soumise à autorisation du titulaire des droits d'exploitation



Façade nord, tourelle : départ de l'escalier

IVR53\_19692200805V

Auteur de l'illustration : François Dagorn

(c) Inventaire général, ADAGP

reproduction soumise à autorisation du titulaire des droits d'exploitation



Rez-de-chaussée, couloir central (porte à son extrémité)

IVR53\_19692200800V

Auteur de l'illustration : François Dagorn

(c) Inventaire général, ADAGP

reproduction soumise à autorisation du titulaire des droits d'exploitation



Etage, palier

IVR53\_19692200806V

Auteur de l'illustration : François Dagorn

(c) Inventaire général, ADAGP

reproduction soumise à autorisation du titulaire des droits d'exploitation





Etage, pièce au sud ouest, mur est : cheminée

IVR53\_19692200802V

Auteur de l'illustration : François Dagorn

(c) Inventaire général, ADAGP

reproduction soumise à autorisation du titulaire des droits d'exploitation



Etage, pièce au sud est, mur est : cheminée

IVR53\_19692200803V

Auteur de l'illustration : François Dagorn

(c) Inventaire général, ADAGP

reproduction soumise à autorisation du titulaire des droits d'exploitation





Rez-de-chaussée, couloir nord (porte à l'extrémité est)

IVR53\_19692200804V

Auteur de l'illustration : François Dagorn

(c) Inventaire général, ADAGP

reproduction soumise à autorisation du titulaire des droits d'exploitation



Rez-de-chaussée, pièce centrale, mur est : lambris et cheminée

IVR53\_19692200807V

Auteur de l'illustration : François Dagorn

(c) Inventaire général, ADAGP

reproduction soumise à autorisation du titulaire des droits d'exploitation