

Bretagne, Finistère
Port-Launay
Bourg

Église paroissiale Saint-Nicolas (Port-Launay)

Références du dossier

Numéro de dossier : IA29003422

Date de l'enquête initiale : 2008

Date(s) de rédaction : 2008

Cadre de l'étude : enquête thématique départementale Inventaire des édifices religieux publics dans le Finistère [1801-1905]

Degré d'étude : étudié

Désignation

Dénomination : église paroissiale

Vocable : Saint-Nicolas

Parties constituantes non étudiées : fontaine de dévotion

Compléments de localisation

Milieu d'implantation : en village

Références cadastrales :

Historique

Édifice construit à l'emplacement d'une ancienne chapelle Saint-Nicolas entre 1854 et 1858 d'après les plans de l'architecte diocésain Joseph Bigot après que Port-Launay soit érigée en paroisse et en commune en 1847. Travaux exécutés par l'entrepreneur en maçonnerie Le Quéau.

Période(s) principale(s) : 3e quart 19e siècle

Dates : 1854 (porte la date), 1858 (daté par source), 1867 (daté par source)

Auteur(s) de l'oeuvre : Joseph Bigot (architecte diocésain, attribution par source), Le Quéau (entrepreneur, attribution par source)

Description

Plan en croix latine à trois vaisseaux ; abside du choeur en cul-de-four couverte d'un toit à croupe ronde ; flanquée de deux petites sacristies en appentis. Clocher hors-oeuvre composé de deux chambres à galeries amorties par un lanternon. Gros oeuvre en moellon de granite enduit de ciment peint en blanc à l'exception des chaînages d'angle et des encadrements de baies en pierre de taille de granite. Nef de type haute à quatre travées, piliers carrés à pans coupés, arcs en plein cintre, lambris de couverture peint en bleu. Sol en dalle de granite.

Éléments descriptifs

Matériau(x) du gros-oeuvre, mise en oeuvre et revêtement : granite ; ciment ; enduit partiel ; pierre de taille

Matériau(x) de couverture : ardoise

Plan : plan en croix latine

Étage(s) ou vaisseau(x) : 3 vaisseaux

Couvrements : lambris de couverture

Élévations extérieures : élévation à travées

Type(s) de couverture : flèche en maçonnerie ; toit à longs pans ; flèche carrée ; appentis ; croupe ; noue ; pignon découvert ; croupe ronde

Escaliers : escalier dans-oeuvre : escalier en vis sans jour

Typologies et état de conservation

État de conservation : bon état

Dimensions

Mesures : l : 3 230 ; la : 2 100

Statut, intérêt et protection

Edifice de style néo-classique qui se compare à l'église paroissiale de Plonéour-Lanvern. Elévation ouest et clocher néo-Renaissance comme Brest, Plouvien et Saint-Pierre-Quilbignon. L'unité du lieu est remarquable, il s'agit d'un élément d'urbanisme planifié s'intégrant au sein d'une place aménagée à la même époque. Etat sanitaire satisfaisant. Traces d'humidité dans la sacristie sud.

Intérêt de l'œuvre : à signaler

Statut de la propriété : propriété de la commune

Références documentaires

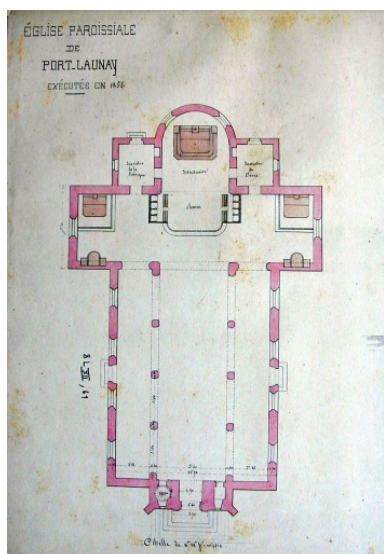
Bibliographie

- **Diocèse de Quimper et de Léon. Nouveau répertoire des églises et chapelles**
COUFFON, René, LE BARS, Alfred. **Diocèse de Quimper et de Léon. Nouveau répertoire des églises et chapelles.** Quimper : Association Diocésaine, 1988.
p. 334
Région Bretagne (Service de l'Inventaire du patrimoine culturel)
- **L'exercice de l'architecture et de la restauration en France au XIXe siècle : la carrière de Josphe Bigot (1807-1894), architecte finistérien, volume III/IV : catalogue. Thèse.**
RANNOU, Nolwenn. **L'exercice de l'architecture et de la restauration en France au XIXe siècle : la carrière de Josphe Bigot (1807-1894), architecte finistérien, volume III/IV : catalogue. Thèse.** Université Rennes 2 - Haute-Bretagne, UFR Arts-Lettres-Communication, 2007.
p. 117
Bibliothèque universitaire. Université Rennes 2

Annexe 1

20082906742NUCB : Archives de l'Evêché, Quimper, 8 L.
20082906741NUCB : Archives de l'Evêché, Quimper, 8 L.
20082906740NUCB : Archives de l'Evêché, Quimper, 8 L.
20082906739NUCB : Archives de l'Evêché, Quimper, 8 L.


Illustrations



Port-Launay, église paroissiale Saint-Nicolas : plan au sol par Joseph Bigot, 1855 (A. E. Quimper, 8 L)
Repro. Christel Douard, Autr.
Archives de l'Evêché de Quimper
IVR53_20082906742NUCB



Port-Launay, église paroissiale Saint-Nicolas : dessin de l'élévation sud par Joseph Bigot, 1855 (A. E. Quimper, 8 L)
Repro. Christel Douard, Autr.
Archives de l'Evêché de Quimper
IVR53_20082906739NUCB



Port-Launay, église paroissiale Saint-Nicolas : dessin de la coupe longitudinale, par Joseph Bigot, 1855 (A. E. Quimper, 8 L)
Repro. Christel Douard, Autr.
Archives de l'Evêché de Quimper
IVR53_20082906741NUCB



Port-Launay, église paroissiale Saint-Nicolas : vue de situation ouest, état en 1972
Phot. François Dagorn
IVR53_19722900363V



Port-Launay, église paroissiale Saint-Nicolas : dessin de la façade ouest par Joseph Bigot, 1855 (A. E. Quimper, 8 L)
Repro. Christel Douard, Autr.
Archives de l'Evêché de Quimper
IVR53_20082906740NUCB




Port-Launay, église paroissiale Saint-Nicolas : façade ouest, état en 1972
Phot. François Dagorn
IVR53_19722900364V



Port-Launay, église paroissiale
Saint-Nicolas : façade ouest,
le clocher, état en 1972
Phot. François Dagorn
IVR53_19722900365V



Port-Launay, église paroissiale
Saint-Nicolas : vue générale
nord-ouest, état en 1972
Phot. François Dagorn
IVR53_19722900366V




Port-Launay, église paroissiale
Saint-Nicolas : vue générale
nord-est, état en 1972
Phot. François Dagorn
IVR53_19722900367V



Port-Launay, église paroissiale
Saint-Nicolas : façade ouest, détail
crossette sculptée, état en 1972
Phot. François Dagorn
IVR53_19722900368V



Port-Launay, église paroissiale
Saint-Nicolas : façade ouest, détail
console de la niche, état en 1972
Phot. François Dagorn
IVR53_19722900369V



Port-Launay, église paroissiale Saint-
Nicolas : porte nord, détail anges
sulptés et date 1856, état en 1972
Phot. François Dagorn
IVR53_19722900370V



Port-Launay, église paroissiale Saint-Nicolas : vue générale sud-ouest
Phot. Gwénaél Fauchille
IVR53_20082905602NUCA



Port-Launay, église paroissiale Saint-Nicolas : vue de situation depuis le nord-ouest
Phot. Florent Maillard
IVR53_20082906709NUCA



Port-Launay, église paroissiale Saint-Nicolas : vue générale nord-ouest
Phot. Gwénaél Fauchille
IVR53_20082906708NUCA





Port-Launay, église paroissiale Saint-Nicolas : sacristie nord
Phot. Gwénaél Fauchille
IVR53_20082905603NUCA



Port-Launay, église paroissiale Saint-Nicolas : nef, vue générale vers l'est, état en 1972
Phot. François Dagorn
IVR53_19722900371V



Port-Launay, église paroissiale Saint-Nicolas : nef, vue générale vers l'ouest, état en 1972
Phot. François Dagorn
IVR53_19722900372V



Port-Launay, église paroissiale Saint-Nicolas : vue axiale est
Phot. Gwénaél Fauchille
IVR53_20082905604NUCA

Port-Launay, église paroissiale
Saint-Nicolas : bras sud
du transept, état en 1972
Phot. François Dagorn
IVR53_19722900373V

Port-Launay, église paroissiale
Saint-Nicolas : bras nord
du transept, état en 1972
Phot. François Dagorn
IVR53_19722900374V



Port-Launay, église paroissiale
Saint-Nicolas : vue axiale ouest
Phot. Gwénaél Fauchille
IVR53_20082905605NUCA

Dossiers liés

Dossiers de synthèse :

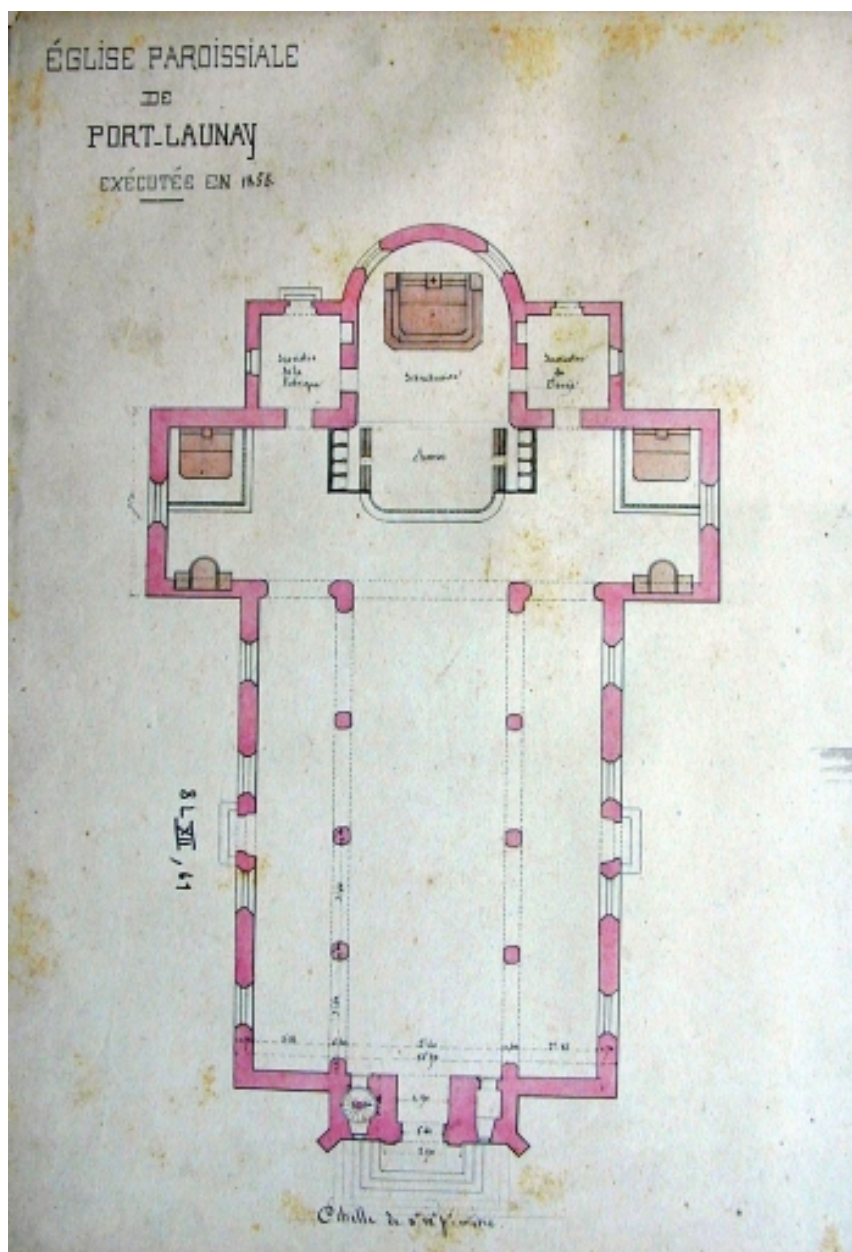
Les édifices religieux publics dans le Finistère (1801-1905) : inventaire et diagnostic (IA29003431)

Présentation de la commune de Port-Launay (IA29004271) Bretagne, Finistère, Port-Launay

Oeuvre(s) contenue(s) :

Auteur(s) du dossier : Gwénaél Fauchille

Copyright(s) : (c) Région Bretagne ; (c) Conseil général du Finistère



Port-Launay, église paroissiale Saint-Nicolas : plan au sol par Joseph Bigot, 1855 (A. E. Quimper, 8 L)


IVR53_20082906742NUCB

Auteur de l'illustration (reproduction) : Christel Douard

Auteur du document reproduit : Archives de l'Evêché de Quimper

(c) Région Bretagne

reproduction soumise à autorisation du titulaire des droits d'exploitation



Port-Launay, église paroissiale Saint-Nicolas : dessin de la coupe longitudinale, par Joseph Bigot, 1855 (A. E. Quimper, 8 L)


IVR53_20082906741NUCB

Auteur de l'illustration (reproduction) : Christel Douard

Auteur du document reproduit : Archives de l'Evêché de Quimper

(c) Région Bretagne

reproduction soumise à autorisation du titulaire des droits d'exploitation



Port-Launay, église paroissiale Saint-Nicolas : dessin de la façade ouest par Joseph Bigot, 1855 (A. E. Quimper, 8 L)


IVR53_20082906740NUCB

Auteur de l'illustration (reproduction) : Christel Douard

Auteur du document reproduit : Archives de l'Evêché de Quimper

(c) Région Bretagne

reproduction soumise à autorisation du titulaire des droits d'exploitation



Port-Launay, église paroissiale Saint-Nicolas : dessin de l'élévation sud par Joseph Bigot, 1855 (A. E. Quimper, 8 L)

IVR53_20082906739NUCB

Auteur de l'illustration (reproduction) : Christel Douard

Auteur du document reproduit : Archives de l'Evêché de Quimper

(c) Conseil général du Finistère

reproduction soumise à autorisation du titulaire des droits d'exploitation



Port-Launay, église paroissiale Saint-Nicolas : vue de situation ouest, état en 1972

IVR53_19722900363V

Auteur de l'illustration : François Dagorn

(c) Inventaire général, ADAGP

reproduction soumise à autorisation du titulaire des droits d'exploitation



Port-Launay, église paroissiale Saint-Nicolas : façade ouest, état en 1972

IVR53_19722900364V

Auteur de l'illustration : François Dagorn

(c) Inventaire général, ADAGP

reproduction soumise à autorisation du titulaire des droits d'exploitation



Port-Launay, église paroissiale Saint-Nicolas : façade ouest, le clocher, état en 1972

IVR53_19722900365V

Auteur de l'illustration : François Dagorn

(c) Inventaire général, ADAGP

reproduction soumise à autorisation du titulaire des droits d'exploitation



Port-Launay, église paroissiale Saint-Nicolas : vue générale nord-ouest, état en 1972

IVR53_19722900366V

Auteur de l'illustration : François Dagorn

(c) Inventaire général, ADAGP

reproduction soumise à autorisation du titulaire des droits d'exploitation



Port-Launay, église paroissiale Saint-Nicolas : vue générale nord-est, état en 1972

IVR53_19722900367V

Auteur de l'illustration : François Dagorn

(c) Inventaire général, ADAGP

reproduction soumise à autorisation du titulaire des droits d'exploitation




Port-Launay, église paroissiale Saint-Nicolas : façade ouest, détail crossette sculptée, état en 1972

IVR53_19722900368V

Auteur de l'illustration : François Dagorn

(c) Inventaire général, ADAGP

reproduction soumise à autorisation du titulaire des droits d'exploitation



Port-Launay, église paroissiale Saint-Nicolas : façade ouest, détail console de la niche, état en 1972

IVR53_19722900369V

Auteur de l'illustration : François Dagorn

(c) Inventaire général, ADAGP

reproduction soumise à autorisation du titulaire des droits d'exploitation



Port-Launay, église paroissiale Saint-Nicolas : porte nord, détail anges sculptés et date 1856, état en 1972

IVR53_19722900370V

Auteur de l'illustration : François Dagorn

(c) Inventaire général, ADAGP

reproduction soumise à autorisation du titulaire des droits d'exploitation



Port-Launay, église paroissiale Saint-Nicolas : vue générale sud-ouest

IVR53_20082905602NUCA

Auteur de l'illustration : Gwénaél Fauchille

(c) Conseil général du Finistère

reproduction soumise à autorisation du titulaire des droits d'exploitation



Port-Launay, église paroissiale Saint-Nicolas : vue de situation depuis le nord-ouest

IVR53_20082906709NUCA

Auteur de l'illustration : Florent Maillard

(c) Conseil général du Finistère

reproduction soumise à autorisation du titulaire des droits d'exploitation



Port-Launay, église paroissiale Saint-Nicolas : vue générale nord-ouest

IVR53_20082906708NUCA

Auteur de l'illustration : Gwénaél Fauchille

(c) Conseil général du Finistère

reproduction soumise à autorisation du titulaire des droits d'exploitation



Port-Launay, église paroissiale Saint-Nicolas : sacristie nord

IVR53_20082905603NUCA

Auteur de l'illustration : Gwénaél Fauchille

(c) Conseil général du Finistère

reproduction soumise à autorisation du titulaire des droits d'exploitation



Port-Launay, église paroissiale Saint-Nicolas : nef, vue générale vers l'est, état en 1972

IVR53_19722900371V

Auteur de l'illustration : François Dagorn

(c) Inventaire général, ADAGP

reproduction soumise à autorisation du titulaire des droits d'exploitation



Port-Launay, église paroissiale Saint-Nicolas : nef, vue générale vers l'ouest, état en 1972

IVR53_19722900372V

Auteur de l'illustration : François Dagorn

(c) Inventaire général, ADAGP

reproduction soumise à autorisation du titulaire des droits d'exploitation



Port-Launay, église paroissiale Saint-Nicolas : bras sud du transept, état en 1972

IVR53_19722900373V

Auteur de l'illustration : François Dagorn

(c) Inventaire général, ADAGP

reproduction soumise à autorisation du titulaire des droits d'exploitation



Port-Launay, église paroissiale Saint-Nicolas : bras nord du transept, état en 1972

IVR53_19722900374V

Auteur de l'illustration : François Dagorn

(c) Inventaire général, ADAGP

reproduction soumise à autorisation du titulaire des droits d'exploitation



Port-Launay, église paroissiale Saint-Nicolas : vue axiale est

IVR53_20082905604NUCA

Auteur de l'illustration : Gwénaél Fauchille

(c) Conseil général du Finistère

reproduction soumise à autorisation du titulaire des droits d'exploitation



Port-Launay, église paroissiale Saint-Nicolas : vue axiale ouest

IVR53_20082905605NUCA

Auteur de l'illustration : Gwénaél Fauchille

(c) Conseil général du Finistère

reproduction soumise à autorisation du titulaire des droits d'exploitation