

Bretagne, Ille-et-Vilaine
Le Pertre
place de l' Eglise

Église paroissiale Saint Martin, place de l'Eglise (Le Pertre)

Références du dossier

Numéro de dossier : IA00130727

Date de l'enquête initiale : 1994

Date(s) de rédaction : 1994, 2002

Cadre de l'étude : enquête thématique départementale Inventaire des églises et chapelles d'Ille-et-Vilaine, inventaire préliminaire Le Pertre

Degré d'étude : recensé

Désignation

Dénomination : église paroissiale

Compléments de localisation

Milieu d'implantation : en village

Références cadastrales : 1986, AC, 23

Historique

L'ancienne église priorale dépendant de l'abbaye Saint-Melaine de Rennes a été reconstruite après les destructions anglaises de 1442. Elle était composée d'une nef avec un collatéral au sud et d'une chapelle située derrière le chancel appelée choeur des moines. Cette chapelle à colonnes historiées datée du 10e siècle a été démolie en 1829. L'église actuelle est élevée en 1863 sur les plans de l'architecte Audrouin et terminée en 1873 par l'architecte rennais Gelly pour la tour clocher.

Période(s) principale(s) : 3e quart 19e siècle

Dates : 1863 (daté par source), 1873 (daté par source)

Auteur(s) de l'oeuvre : Audrouin (architecte, attribution par source), Gelly (architecte, attribution par source)

Description

Trois vaisseaux. Plan allongé. Voûte d'ogives en brique. Clocher Porche. Chevet à pans coupés.

Éléments descriptifs

Matériau(x) du gros-oeuvre, mise en oeuvre et revêtement : granite ; calcaire ; pierre de taille

Matériau(x) de couverture : ardoise, pierre en couverture

Statut, intérêt et protection

Statut de la propriété : propriété publique

Références documentaires

Documents figurés

- 8. L'Église. J. Sorel, édit., Rennes. (A.D.Ille-et-Vilaine : 6 Fi 02).

- 9. L'Église. E. Mary-Rousselière, édit., Rennes. (A.D. Ille-et-Vilaine : 6 Fi 01).
- 13 - LE PERTRE (I.-et-V.) - L'Église, carte postale, J. Sorel, édit. Rennes, [s.d.] (A.D. Ille-et-Vilaine : 6 Fi)..
- Le Pertre (I.-et-V.) Eglise - Intérieur, carte postale, J. Sorel, éditeur, Rennes, [s.d.] (A.D. Ille-et-Vilaine : 6 Fi)..
- 3438. Le Pertre (I.-et-V.) - Intérieur de l'Église, carte postale, E. Mary-Rousselière, édit., Rennes [s.d.] (A.D. Ille-et-Vilaine : 6 Fi)..
- 3439 - Le Pertre (I.-et-V.) - L'Église, carte postale, E. Mary-Rousselière, édit., Rennes, [s.d.] (A.D. Ille-et-Vilaine : 6 Fi)..

Bibliographie

- BANÉAT, Paul. **Le Département d'Ille-et-Vilaine...** Rennes : Librairie Moderne J. Larcher, 1927-1929, 4 vol, T.II, p 77-80.
- GUILLOTIN DE CORSON. **Pouillé historique de l'archevêché de Rennes.** Rennes : Fougeray Libraire-éditeur. Paris : René Hatton Libraire-éditeur, 1882-1886, 6 vol, T.V, p 428-431.
- INVENTAIRE GÉNÉRAL DES MONUMENTS ET DES RICHESSES ARTISTIQUES DE LA FRANCE. Région Bretagne. **Eglises et Chapelles, Ille-et-Vilaine** ; par ORAIN Véronique et BARBEDOR Isabelle, avec la collaboration de DUFIEF-MOIREZ Denise, RIOULT Jean-Jacques. Rennes : Association pour l'Inventaire Bretagne, 1996, (Indicateurs du patrimoine).
- CHAPELLE, Léon. *Bulletin paroissial du Pertre*, février à juillet 1914, avril à août 1919, janvier à décembre 1920, février à décembre 1921, février à décembre 1922, février 1923, réimpression non datée, t. 1.

Annexe 1

Extrait de l'abbé Guillotin-de-Corson. Pouillé historique de Rennes, p 428-429

Saint-Martin, abbé de Vertou a été de tout temps le patron du Pertre. L'ancienne église se composait jadis d'une nef accompagnée d'un seul collatéral au sud ; derrière le chancel était une vieille chapelle appelée le Choeur des Moines, et prohibitive vraisemblablement au prieuré du Pertre ; on y voyait de grosses colonnes historiées et l'on disait qu'elle datait du 10^e siècle.

Toute cette antique portion de l'édifice fut détruite en 1829, parce qu'à cette époque on allongea les nefs, on fit un second collatéral au nord et on éleva une tour. L'église agrandie de la sorte, fut solennellement bénite, le 24 mai 1835, par Mgr de Lesquen, en présence de Mgrs Bouvier, évêque du Mans, et de Hercé, évêque élu de Nantes.

Plusieurs fondations existaient en cette église, notamment celles de Saint-Michel, -de la Fouscherie, fondée en 1484 par James Jousselin et valant 100 liv. de rente en 1790, - et celle de la confrérie du Rosaire, dont les messes furent fondées en 1664.

Cette église vient elle-même de disparaître.

Données complémentaires


Données complémentaires architecture IP35

Données complémentaires architecture IP35 : inventaire préliminaire des communes du département d'Ille-et-Vilaine


HYPOI	sans objet
MURS1	granite ; calcaire ; pierre de taille

SCLE1	3e quart 19e siècle
IAUT	sans objet
ICHR	nsp
IESP	nsp
ICONTX	autre
PINTE	Oeuvre étudiée lors de l'enquête thématique préliminaire effectuée en 1994, sur les églises et chapelles d'Ile-et-Vilaine. Une mise à jour des données a été effectuée, en 2002, lors de l'enquête communale.
SEL	étudié

Illustrations



L'église, carte postale,
J.Sorel du début du siècle
Repro. Véronique Orain
IVR53_20023517544NUC



L'église au début du siècle, carte
postale de E. Mary Rousselière
Repro. Véronique Orain
IVR53_20023517545NUC



Vue intérieure, carte postale
du début du siècle par J.Sorel
Phot. Guy Artur, Phot.
Norbert Lambert
IVR53_19933500821X



L' église prise depuis la base de loisirs
Phot. Véronique Orain
IVR53_20023517447NUCA



Vue générale, le chevet et le clocher
Phot. Guy Artur, Phot.
Norbert Lambart
IVR53_20033500198NUCA

Vue générale, la façade
d'entrée et le clocher
Phot. Guy Artur, Phot.
Norbert Lambart
IVR53_20033500201NUCA

Dossiers liés

Dossiers de synthèse :

Les églises et chapelles d'Ille-et-Vilaine (IA00131084)

Les églises, chapelles et croix de chemin sur la commune de Le Pertre (IA35020586) Bretagne, Ille-et-Vilaine, Le Pertre

Oeuvre(s) contenue(s) :


Le mobilier de l'église paroissiale Saint-Martin (Le Pertre) (IM35013435) Bretagne, Ille-et-Vilaine, Le Pertre, place de l' Eglise

Oeuvre(s) en rapport :

Village du Pertre (IA35020591) Bretagne, Ille-et-Vilaine, Le Pertre

Auteur(s) du dossier : Véronique Orain

Copyright(s) : (c) Inventaire général



L'église, carte postale, J.Sorel du début du siècle


IVR53_20023517544NUC

Auteur de l'illustration (reproduction) : Véronique Orain

Technique de relevé : relevé manuel ;

(c) Inventaire général, ADAGP

reproduction soumise à autorisation du titulaire des droits d'exploitation



L'église au début du siècle, carte postale de E. Mary Rousselière

IVR53_20023517545NUC

Auteur de l'illustration (reproduction) : Véronique Orain

Technique de relevé : relevé manuel ;

(c) Inventaire général, ADAGP

reproduction soumise à autorisation du titulaire des droits d'exploitation



Vue intérieure, carte postale du début du siècle par J.Sorel

IVR53_19933500821X

Auteur de l'illustration : Guy Artur, Auteur de l'illustration : Norbert Lambart

(c) Inventaire général, ADAGP

reproduction soumise à autorisation du titulaire des droits d'exploitation



L' église prise depuis la base de loisirs

IVR53_20023517447NUCA

Auteur de l'illustration : Véronique Orain

(c) Inventaire général, ADAGP

reproduction soumise à autorisation du titulaire des droits d'exploitation



Vue générale, le chevet et le clocher

IVR53_20033500198NUCA

Auteur de l'illustration : Guy Artur, Auteur de l'illustration : Norbert Lambart

(c) Inventaire général, ADAGP

reproduction soumise à autorisation du titulaire des droits d'exploitation



Vue générale, la façade d'entrée et le clocher

IVR53_20033500201NUCA

Auteur de l'illustration : Guy Artur, Auteur de l'illustration : Norbert Lambart

(c) Inventaire général, ADAGP

reproduction soumise à autorisation du titulaire des droits d'exploitation