

Bretagne, Morbihan
Taupont
Vieux-Bourg (le)

Église paroissiale Saint-Golven, aujourd'hui chapelle Saint-Golven, le Vieux-Bourg (Taupont)

Références du dossier

Numéro de dossier : IA00010278

Date de l'enquête initiale : 1984

Date(s) de rédaction : 1984, 2015

Cadre de l'étude : inventaire topographique , inventaire topographique Ploërmel communauté

Degré d'étude : étudié

Référence du dossier Monument Historique : PA00091751

Désignation

Dénomination : église paroissiale

Vocable : Saint-Golven

Destinations successives : chapelle

Compléments de localisation

Milieu d'implantation : en écart

Références cadastrales :

Historique

La chapelle Saint-Golven du Vieux-Bourg relevait du prieuré Saint-Nicolas dépendant de l'abbaye bénédictine de Saint-Gildas-de-Rhuys ; il servit d'église paroissiale sous le vocable de Saint-Golven et faisait partie de l'ancien évêché de Saint-Malo ; il devint chapelle en 1875, lors de la construction de l'église paroissiale actuelle au bourg.

L'étude archéologique fait apparaître une succession de reconstructions, d'agrandissements et de modifications de sorte que l'édifice se présente comme un agglomérat architectural.

- L'arc diaphragme en plein cintre, construit en grand appareil régulier, date de la seconde moitié du XIIe siècle ; les arêtes de l'arcade furent abattues à une date postérieure, probablement au XVIe siècle. Au revers du mur nord, derrière le retable, on distingue une baie en plein cintre, en partie bouchée.

- Les éléments sculptés, réemployés comme chapiteaux dans les chapelles nord et sud formant transept, datent de la première moitié du XIIIe siècle, leur provenance est inconnue ; cependant, le chapiteau nord pourrait être un élément de corniche, la face arrière n'étant pas sculptée ; les faces latérales des deux chapiteaux ont été retaillées lors de leur emploi au XVe siècle.

- Les quatre arcades de la nef, ouvrant sur le collatéral nord détruit au XIXe siècle et aujourd'hui bouchées, datent de la seconde moitié ou de la fin du XIVe siècle ; les chapiteaux sont à corbeille lisse et l'arcature présente une seule moulure en large cavet. De cette époque datent également le lavabo du mur sud de la nef, la crédence-lavabo de la chapelle sud, le remplage d'une baie dans le mur sud de la nef et celui d'une baie réemployée dans le mur nord de la sacristie actuelle.

- Le chevet plat, percé d'une grande baie d'axe aujourd'hui bouchée, fut construit vers le milieu du XVe siècle ; de cette époque, date également le réaménagement de l'ancien transept roman en chapelles latérales au nord et au sud, chacune étant ouverte par deux arcades sur l'ancienne croisée du transept ; les éléments sculptés du XIIIe siècle furent réutilisés en chapiteaux pour les colonnes rondes dont les socles sont à mouluration prismatique.

- La façade occidentale et son portail, une bonne partie du mur sud de la nef avec les deux baies passant en lucarne (une seule conservée) datent du second quart du XVIe siècle.

- Vers le milieu du XVIe siècle, ou même plus tard, fut ajoutée à l'angle nord-est la chapelle dite des seigneurs de Lambilly, aujourd'hui sacristie, avec deux baies superposées ouvrant sur le chœur et un accès direct à partir du nord. À la même époque fut établie la base du clocher dont l'élévation se poursuivit dans les années 1600.

· Aux XVIIe et XVIIIe siècles, installation des retables et percement de quelques baies.
(Roger Barrié)

Période(s) principale(s) : 2e moitié 12e siècle, 1ère moitié 13e siècle, 2e moitié 14e siècle, milieu 15e siècle, 2e quart 16e siècle, milieu 16e siècle

Description

Inscription gravée sur une pierre calcaire du mur nord de la nef :

AD MVN DANVM

DAMNA . CE MISRERVVM

SED . PLVS . CEMEDNA . D IERM

REX . POTERIT : REBVS

SUCCV - BERE N MO DIEBUS

que l'on peut traduire : CITOYEN DE NOTRE UNIVERS ACCABLE PAR LE POIDS DES JOURS PLUS QUE PAR SES ÉVÉNEMENTS SACHE QUE MAITRISER LES CHOSES CE N'EST RIEN FACE AU TEMPS (Y. -P. Castel).

Éléments descriptifs

Matériau(x) du gros-oeuvre, mise en oeuvre et revêtement : granite, pierre de taille ; schiste, moellon

Matériau(x) de couverture : ardoise

Plan : plan en croix latine

Étage(s) ou vaisseau(x) : 1 vaisseau

Couvrements : lambris de couverture

Type(s) de couverture : toit à longs pans, pignon découvert ; flèche carrée ; croupe ; noue ; pignon découvert

Typologies et état de conservation

Typologies : clocher latéral ; nef à bas-côté unique

Statut, intérêt et protection

Intérêt de l'œuvre : à signaler

Protections : classé MH, 1990/03/01

Calvaire érigé devant la façade occidentale de l'église (=croix 1) (cad. ZP 169) : classement par arrêté du 25 janvier 1990
- Eglise (cad. ZP 169) : classement par arrêté du 1er mars 1990. Inscriptions 15 06 1925 et 27 06 1989 (église) et 15 06 1925 (croix) (arrêtés) annulés.

Statut de la propriété : propriété de la commune

La chapelle Saint-Golven à Taupont

La chapelle Saint-Golven constitue un témoignage remarquable de l'architecture religieuse pour trois raisons. D'abord, l'arc diaphragme ou arc triomphal du XIIe siècle est un exemple unique en milieu rural en Bretagne ; celui de la cathédrale de Vannes est à une échelle plus monumentale. Cet élément caractéristique des églises de l'Anjou, du Maine et du Berry, étudié jadis par R. Crozet et récemment par Jacques Mallet, a conservé ici son passage latéral au nord ; le petit accès extérieur à la chapelle sud est probablement le souvenir du passage latéral sud ; l'utilisation de ces passages latéraux reste encore problématique et est vraisemblablement lié à des pratiques liturgiques particulières.

J. Mallet a montré que nombre d'églises priorales rurales d'Anjou présentaient une inégalité de taille de ces passages, qui se manifeste ici par l'apparent désaxement de l'arc par rapport à la nef. Il convient de restituer, au-delà de cet arc, une croisée, un transept, aujourd'hui transformé en chapelles, et une abside semi-circulaire dont la profondeur est à peu près celle du chevet plat du XIe siècle. Le second élément remarquable est la façade occidentale du second quart du XVIe siècle, qu'il faut attribuer à l'atelier qui construisit Saint-Armel de Ploërmel ; le trumeau présente ici, comme le portail nord de Ploërmel, quelques éléments décoratifs de la Renaissance. Enfin, la chapelle seigneuriale au nord-est, construite au cours de la seconde moitié du XVIe siècle, présente une disposition originale que l'on retrouve d'ailleurs à Ploërmel dans la chapelle Saint-Armel au nord ; à l'origine, cette chapelle, dont le sol était à un niveau nettement plus bas que l'actuel plancher, comportait un rez-de-chaussée et un étage faisant fonction de chapelle funéraire et d'oratoire, chaque pièce ouvrant sur le chœur par une baie en plein cintre.

(Roger Barrié)

Références documentaires

Bibliographie

- **Répertoire archéologique du Département du Morbihan.**
ROSENZWEIG, Louis. **Répertoire archéologique du Département du Morbihan.** Paris : Imprimerie impériale, 1863.
col. 154-155
Région Bretagne (Service de l'Inventaire du patrimoine culturel)
- **Les églises de France. Morbihan.**
DUHEM, Gustave. **Les églises de France. Morbihan.** Paris : Librairie Letouzey et Aîné, 1933.
p. 199
Région Bretagne (Service de l'Inventaire du patrimoine culturel)
- **L'Art roman de l'ancien Anjou.**
MALLET, Jacques. **L'Art roman de l'ancien Anjou.** Paris, 1984.

Périodiques

- **Notice archéologique sur Taupont.**
Mouillard (abbé). **Notice archéologique sur Taupont.** *Bulletin de la Société archéologique du Morbihan*, 1859.
p. 67
- **L'église Saint-Armel à Ploërmel.**
BARRIÉ, Roger, MOIREZ-DUFIEF, Denise. **L'église Saint-Armel à Ploërmel.** *Congrès archéologique du Morbihan*, Paris : Société française d'archéologie, 1986.
Région Bretagne (Service de l'Inventaire du patrimoine culturel)

Liens web

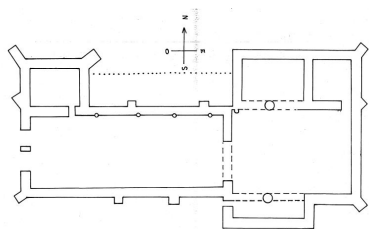
- Lien vers la base Architecture Mérimée (notice Monuments Historiques) : <https://pop.culture.gouv.fr/notice/merimee/PA00091751>
- Lien vers la base "1001 pardons" de l'association Bretagne Culture Diversité (BCD) : <https://pardons.pci-bretagne.bzh/node/6182>

Annexe 1

Inventaire topographique sur le canton de Ploërmel, 1984 :

[Lien PDF](#)

Illustrations



Église : plan schématique
au sol (état en 1987)
Autr. Nicole Le Net
IVR53_19875600223Z



Chapelle Saint-Golven :
élévation nord (état en 1984)
Phot. Norbert Lambart
IVR53_19845601377V

Chapelle Saint-Golven :
élévation ouest : le portail
Phot. Auteur inconnu
IVR53_19745606814Z



Chapelle Saint-Golven :
élévation ouest (état en 1984)
Phot. Norbert Lambart
IVR53_19845601376V



Chapelle Saint-Golven, élévation
ouest : le portail (état en 1984)
Phot. Norbert Lambart
IVR53_19845601378V



Chapelle Saint-Golven, nef,
mur sud : fenêtre (état en 1984)
Phot. Norbert Lambart
IVR53_19845601310X



Chapelle Saint-Golven, sacristie,
pignon nord : fenêtre (état en 1984)
Phot. Norbert Lambart
IVR53_19845601311X



Chapelle Saint-Golven, nef, mur
nord : inscription (état en 1984)
Phot. Norbert Lambart
IVR53_19845601313X



Chapelle Saint-Golven : vue générale
vers le chœur (état en 1984)
Phot. Norbert Lambart
IVR53_19845601379V



Chapelle Saint-Golven : vue
générale vers la nef (état en 1984)
Phot. Norbert Lambart
IVR53_19845601380V



Chapelle Saint-Golven : mur
nord de la nef (état en 1984)
Phot. Norbert Lambart
IVR53_19845601381V




Chapelle Saint-Golven : bras
sud du transept (état en 1984)
Phot. Norbert Lambart
IVR53_19845601382V



Chapelle Saint-Golven, bras sud du
transept : chapiteau (état en 1984)
Phot. Norbert Lambart
IVR53_19845601314X



Chapelle Saint-Golven :
engoulant et sablière décorée
d'oiseaux (état en 1984)
Phot. Norbert Lambart
IVR53_19845601337X



Chapelle Saint-Golven : sablière
décorée de vigne (état en 1984)
Phot. Norbert Lambart
IVR53_19845601336X



Croix 1 : face portant le Christ en croix (état en 1984)
Phot. Norbert Lambart
IVR53_19845601312X



Croix 1, face portant le Christ en croix : vue rapprochée
Phot. Norbert Lambart
IVR53_19855600231X



Croix 1, face portant la Vierge à l'Enfant : vue rapprochée
Phot. Norbert Lambart
IVR53_19855600232X



Croix 2, face portant le Christ en croix : vue générale
Phot. Norbert Lambart
IVR53_19855600233X



Croix 2, face portant le Christ en croix : vue rapprochée
Phot. Norbert Lambart
IVR53_19855600235X



Croix 2, face portant la Vierge à l'Enfant : vue générale
Phot. Norbert Lambart
IVR53_19855600234X



Croix 2, face portant la Vierge à l'Enfant : vue rapprochée
Phot. Norbert Lambart
IVR53_19855600236X



Élévation ouest, vue générale
Phot. Baptiste Oligo
IVR53_20265610909NUCA



Élévation ouest : le portail
Phot. Baptiste Oligo

IVR53_20265610903NUCA



Élévation sud, vue générale
Phot. Baptiste Oligo
IVR53_20265610907NUCA



Élévation est, vue générale
Phot. Baptiste Oligo
IVR53_20265610908NUCA



Élévation nord, vue générale
Phot. Baptiste Oligo
IVR53_20265610911NUCA



Inscription, élévation nord
Phot. Baptiste Oligo
IVR53_20265610912NUCA



Vue générale de l'intérieur
Phot. Baptiste Oligo
IVR53_20265610904NUCA



Vue générale de l'intérieur
Phot. Baptiste Oligo
IVR53_20265610906NUCA



Vue de l'autel et du chœur
Phot. Baptiste Oligo
IVR53_20265610905NUCA

Dossiers liés

Dossiers de synthèse :

Présentation de la commune de Taupont (IA56006527) Bretagne, Morbihan, Taupont

Oeuvre(s) contenue(s) :

Le patrimoine mobilier de l'église paroissiale Saint-Golven (Taupont) (IM56001476) Bretagne, Morbihan, Taupont

Statue : Christ aux outrages, Eglise Saint-Golven au vieux bourg (Taupont) (IM56008231) Bretagne, Morbihan, Taupont, le Vieux-Bourg

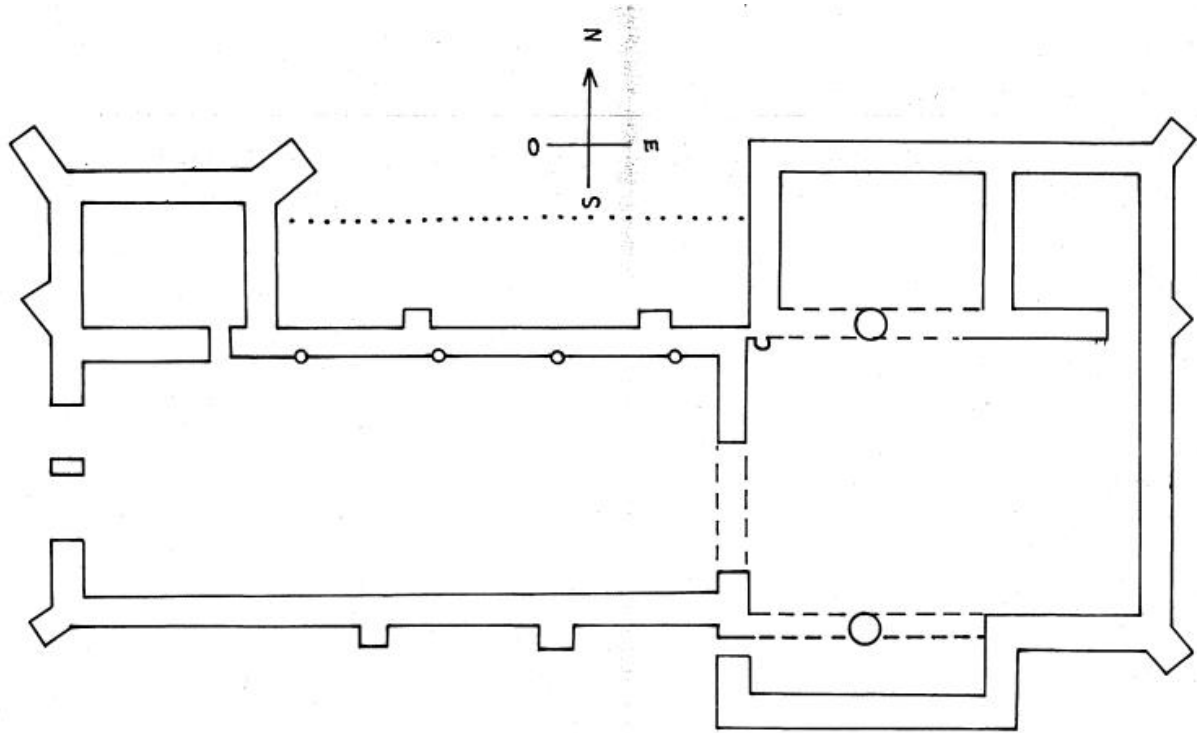
Oeuvre(s) en rapport :

Croix monumentale 1, le Vieux-Bourg (Taupont) (IA56007000) Bretagne, Morbihan, Taupont, Vieux-Bourg (le)

Le patrimoine mobilier de la chapelle Saint-Golven, le Vieux-Bourg (Taupont) (IM56008177) Bretagne, Morbihan, Taupont, le Vieux-Bourg

Auteur(s) du dossier : Jean-Pierre Ducouret, Roger Barrié, Marie-Dominique Menant

Copyright(s) : (c) Inventaire général ; (c) Région Bretagne



Église : plan schématique au sol (état en 1987)

IVR53_19875600223Z

Auteur du document reproduit : Nicole Le Net

(c) Inventaire général, ADAGP ; (c) Région Bretagne

reproduction soumise à autorisation du titulaire des droits d'exploitation



Chapelle Saint-Golven : élévation ouest : le portail

IVR53_19745606814Z

Auteur de l'illustration : Auteur inconnu

Date de prise de vue : 1974

(c) Inventaire général

reproduction soumise à autorisation du titulaire des droits d'exploitation



Chapelle Saint-Golven : élévation nord (état en 1984)

IVR53_19845601377V

Auteur de l'illustration : Norbert Lambart

(c) Inventaire général, ADAGP ; (c) Région Bretagne

reproduction soumise à autorisation du titulaire des droits d'exploitation



Chapelle Saint-Golven : élévation ouest (état en 1984)

IVR53_19845601376V

Auteur de l'illustration : Norbert Lambart

(c) Inventaire général, ADAGP ; (c) Région Bretagne
reproduction soumise à autorisation du titulaire des droits d'exploitation



Chapelle Saint-Golven, élévation ouest : le portail (état en 1984)

IVR53_19845601378V

Auteur de l'illustration : Norbert Lambart

(c) Inventaire général, ADAGP ; (c) Région Bretagne
reproduction soumise à autorisation du titulaire des droits d'exploitation



Chapelle Saint-Golven, nef, mur sud : fenêtre (état en 1984)

IVR53_19845601310X

Auteur de l'illustration : Norbert Lambart

(c) Inventaire général, ADAGP ; (c) Région Bretagne
reproduction soumise à autorisation du titulaire des droits d'exploitation



Chapelle Saint-Golven, sacristie, pignon nord : fenêtre (état en 1984)

IVR53_19845601311X

Auteur de l'illustration : Norbert Lambart

(c) Inventaire général, ADAGP ; (c) Région Bretagne
reproduction soumise à autorisation du titulaire des droits d'exploitation



Chapelle Saint-Golven, nef, mur nord : inscription (état en 1984)

IVR53_19845601313X

Auteur de l'illustration : Norbert Lambart

(c) Inventaire général, ADAGP ; (c) Région Bretagne

reproduction soumise à autorisation du titulaire des droits d'exploitation



Chapelle Saint-Golven : vue générale vers le chœur (état en 1984)

IVR53_19845601379V

Auteur de l'illustration : Norbert Lambart

(c) Inventaire général, ADAGP ; (c) Région Bretagne

reproduction soumise à autorisation du titulaire des droits d'exploitation



Chapelle Saint-Golven : vue générale vers la nef (état en 1984)

IVR53_19845601380V

Auteur de l'illustration : Norbert Lambart

(c) Inventaire général, ADAGP ; (c) Région Bretagne

reproduction soumise à autorisation du titulaire des droits d'exploitation



Chapelle Saint-Golven : mur nord de la nef (état en 1984)

IVR53_19845601381V

Auteur de l'illustration : Norbert Lambart

(c) Inventaire général, ADAGP ; (c) Région Bretagne

reproduction soumise à autorisation du titulaire des droits d'exploitation



Chapelle Saint-Golven : bras sud du transept (état en 1984)

IVR53_19845601382V

Auteur de l'illustration : Norbert Lambart

(c) Inventaire général, ADAGP ; (c) Région Bretagne

reproduction soumise à autorisation du titulaire des droits d'exploitation



Chapelle Saint-Golven, bras sud du transept : chapiteau (état en 1984)

IVR53_19845601314X

Auteur de l'illustration : Norbert Lambart

(c) Inventaire général, ADAGP ; (c) Région Bretagne
reproduction soumise à autorisation du titulaire des droits d'exploitation



Chapelle Saint-Golven : engoulant et sablière décorée d'oiseaux (état en 1984)

IVR53_19845601337X

Auteur de l'illustration : Norbert Lambart

(c) Inventaire général, ADAGP ; (c) Région Bretagne
reproduction soumise à autorisation du titulaire des droits d'exploitation



Chapelle Saint-Golven : sablière décorée de vigne (état en 1984)

IVR53_19845601336X

Auteur de l'illustration : Norbert Lambart

(c) Inventaire général, ADAGP ; (c) Région Bretagne

reproduction soumise à autorisation du titulaire des droits d'exploitation



Croix 1 : face portant le Christ en croix (état en 1984)

IVR53_19845601312X

Auteur de l'illustration : Norbert Lambart

(c) Inventaire général, ADAGP ; (c) Région Bretagne
reproduction soumise à autorisation du titulaire des droits d'exploitation



Croix 1, face portant le Christ en croix : vue rapprochée

IVR53_19855600231X

Auteur de l'illustration : Norbert Lambart

(c) Inventaire général, ADAGP ; (c) Région Bretagne

reproduction soumise à autorisation du titulaire des droits d'exploitation



Croix 1, face portant la Vierge à l'Enfant : vue rapprochée

IVR53_19855600232X

Auteur de l'illustration : Norbert Lambart

(c) Inventaire général, ADAGP ; (c) Région Bretagne

reproduction soumise à autorisation du titulaire des droits d'exploitation



Croix 2, face portant le Christ en croix : vue générale

IVR53_19855600233X

Auteur de l'illustration : Norbert Lambart

(c) Inventaire général, ADAGP ; (c) Région Bretagne
reproduction soumise à autorisation du titulaire des droits d'exploitation



Croix 2, face portant le Christ en croix : vue rapprochée

IVR53_19855600235X

Auteur de l'illustration : Norbert Lambart

(c) Inventaire général, ADAGP ; (c) Région Bretagne

reproduction soumise à autorisation du titulaire des droits d'exploitation



Croix 2, face portant la Vierge à l'Enfant : vue générale

IVR53_19855600234X

Auteur de l'illustration : Norbert Lambart

(c) Inventaire général, ADAGP ; (c) Région Bretagne
reproduction soumise à autorisation du titulaire des droits d'exploitation



Croix 2, face portant la Vierge à l'Enfant : vue rapprochée

IVR53_19855600236X

Auteur de l'illustration : Norbert Lambart

(c) Inventaire général, ADAGP ; (c) Région Bretagne

reproduction soumise à autorisation du titulaire des droits d'exploitation



Élévation ouest, vue générale

IVR53_20265610909NUCA

Auteur de l'illustration : Baptiste Oligo

Date de prise de vue : 2025

(c) Pays de Ploërmel

reproduction soumise à autorisation du titulaire des droits d'exploitation



Élévation ouest : le portail


IVR53_20265610903NUCA

Auteur de l'illustration : Baptiste Oligo

Date de prise de vue : 2025

(c) Pays de Ploërmel

reproduction soumise à autorisation du titulaire des droits d'exploitation



Élévation sud, vue générale

IVR53_20265610907NUCA

Auteur de l'illustration : Baptiste Oligo

Date de prise de vue : 2025

(c) Pays de Ploërmel

reproduction soumise à autorisation du titulaire des droits d'exploitation



Élévation est, vue générale

IVR53_20265610908NUCA

Auteur de l'illustration : Baptiste Oligo

Date de prise de vue : 2025

(c) Pays de Ploërmel

reproduction soumise à autorisation du titulaire des droits d'exploitation



Élévation nord, vue générale

IVR53_20265610911NUCA

Auteur de l'illustration : Baptiste Oligo

Date de prise de vue : 2025

(c) Pays de Ploërmel

reproduction soumise à autorisation du titulaire des droits d'exploitation



Inscription, élévation nord

IVR53_20265610912NUCA

Auteur de l'illustration : Baptiste Oligo

Date de prise de vue : 2025

(c) Pays de Ploërmel

reproduction soumise à autorisation du titulaire des droits d'exploitation



Vue générale de l'intérieur

IVR53_20265610904NUCA

Auteur de l'illustration : Baptiste Oligo

Date de prise de vue : 2025

(c) Pays de Ploërmel

reproduction soumise à autorisation du titulaire des droits d'exploitation



Vue générale de l'intérieur


IVR53_20265610906NUCA

Auteur de l'illustration : Baptiste Oligo

Date de prise de vue : 2025

(c) Pays de Ploërmel

reproduction soumise à autorisation du titulaire des droits d'exploitation



Vue de l'autel et du chœur

IVR53_20265610905NUCA

Auteur de l'illustration : Baptiste Oligo

Date de prise de vue : 2025

(c) Pays de Ploërmel

reproduction soumise à autorisation du titulaire des droits d'exploitation