

Bretagne, Morbihan
Josselin
7 rue des Trente

Maison, 7 rue des Trente (Josselin)

Références du dossier

Numéro de dossier : IA00121515

Date de l'enquête initiale : 1992

Date(s) de rédaction : 1992, 1993, 2010, 2023

Cadre de l'étude : inventaire topographique , inventaire topographique communes riveraines du canal (Nantes à Brest), enquête thématique régionale Inventaire de l'architecture urbaine en pan de bois en Bretagne

Degré d'étude : étudié

Référence du dossier Monument Historique : PA00091323

Désignation

Dénomination : maison

Compléments de localisation

Milieu d'implantation : en ville

Références cadastrales : 1983, AD, 337

Historique

Maison construite en 1624 portant l'inscription " LOVYS PIECHEL AN 1624 ". Intérieur transformé au 19e siècle.

[Christel Douard, Marie-Dominique Menant, enquêtes topographiques, 1992, 2010]

Une étude dendrochronologique réalisée en 2022 indique une mise en œuvre des bois des façades et des planchers de la maison pendant l'automne et l'hiver des années 1622 et 1623.

[Valentine Guillevic, enquête thématique, 2023]

Période(s) principale(s) : 1er quart 17e siècle ()

Période(s) secondaire(s) : 19e siècle

Dates : 1624 (porte la date, daté par travaux historiques)

Personne(s) liée(s) à l'histoire de l'oeuvre : Louys Piechel (commanditaire, attribution par source)

Description

Soubassement et pignon sud en moellon de schiste ; parties supérieures en pan de bois.

[Christel Douard, Marie-Dominique Menant, enquêtes topographiques, 1992, 2010]

Éléments descriptifs

Matériau(x) du gros-oeuvre, mise en oeuvre et revêtement : bois, pan de bois ; schiste, moellon sans chaîne en pierre de taille

Matériau(x) de couverture : ardoise

Étage(s) ou vaisseau(x) : sous-sol, 1 étage carré, comble à surcroît

Type(s) de couverture : demi-croupe

Escaliers : escalier dans-oeuvre : escalier tournant à retours avec jour

Typologies et état de conservation

Typologies : maison d'angle ; mitoyen 1 côté ; encorbellement sur solives

Décor

Techniques : sculpture

Représentations : feuille

Statut, intérêt et protection

Intérêt de l'œuvre : à signaler

Protections : inscrit MH, 1935/03/21

Deux maisons en pans de bois, à l'angle de la ruelle menant au château (cad. AD 337, 338) : inscription par arrêté du 21 mars 1935.

Statut de la propriété : propriété d'une personne privée

Présentation

Ce dossier a été ouvert et complété par Christel Douard dans le cadre d'une enquête topographique en 1992, puis complété par Marie-Dominique Menant en 2010 et réinvesti par Valentine Guillevic en 2023 pour l'opération d'Inventaire thématique sur les architectures en pan de bois.

De la cinquantaine de façades en pan de bois recensées en ville, celle-ci est une des plus homogènes. Le rez-de-chaussée est bâti en moellons de schiste vert d'extraction locale. Les parois de l'étage, en encorbellement peu prononcé, conservent le pan de bois d'origine où alternent, séparés de potelets non sculptés, des décharges en croix de Saint-André et en chevron, réussissant ainsi à transformer les contraintes techniques en parti graphique et décoratif. L'édifice porte la date de 1624 et le nom de son commanditaire, 'Lovys Piechel', vraisemblablement un marchand.

[Christel Douard, enquête topographique, 1992]

Références documentaires

Documents figurés

- **JOSSSELIN - Rue du Château.**
JOSSSELIN - Rue du Château. Carte postale, Nantes : Artaud et Nozais, édit., [1er quart 20e siècle].
Collection particulière
- **JOSSSELIN - Vieille Maison de la Rue des Trente datant de 1624. On y lit : Ovys Pichelan 1624.**
JOSSSELIN - Vieille Maison de la Rue des Trente datant de 1624. On y lit : Ovys Pichelan 1624. Carte postale, [s. l. ; s. n. ; s. d.].
Collection particulière
- **MAISON "PROU" RUE DES TRENTÉ.**
MAISON "PROU" RUE DES TRENTÉ. In : Ministère des Affaires culturelles. Direction de l'Architecture. Centre de Recherches sur les Monuments Historiques. *Maisons à Pans de Bois. Études de Structures. Fin XVIe-début XVIIe siècles, vol. 7.* Dessins, par Charles de KERGARIOU, 1944. (Cahiers techniques).
D 1824-D 1833
Région Bretagne (Service de l'Inventaire du patrimoine culturel)

Bibliographie

- **Canton de Josselin, Morbihan.**
Inventaire général des Monuments et des Richesses Artistiques de la France. Région Bretagne. Canton de Josselin, Morbihan. par Christel DOUARD et Jean-Pierre DUCOURET *et al.*, Rennes : APIB, 1995. (Images du Patrimoine ; n° 148).
p. 58, fig
Région Bretagne (Service de l'Inventaire du patrimoine culturel)
- **Maisons en pan-de-bois de Bretagne. Histoire d'un type d'architecture urbaine.**
LELOUP, Daniel. **Maisons en pan-de-bois de Bretagne. Histoire d'un type d'architecture urbaine.**
Rennes : Ed. Ouest-France, Ar Men, Le Chasse-Marée, 2002.
p. 13

Région Bretagne (Service de l'Inventaire du patrimoine culturel)

Liens web

- Lien vers la base Architecture Mérimée (notice Monuments Historiques) : <https://www.pop.culture.gouv.fr/notice/merimee/PA00091323>
- Etude dendrochronologique : https://dendrabase.dendrotech.fr/site.php?id_si=033-53-56091-0001

Annexe 1

Inventaire topographique sur le canton de Josselin, 1992 :

[Consultez ici](#)

Illustrations




'Josselin. Vieille maison de la rue des Trente'. Carte postale, début 20e siècle (coll. part.)
Repro. Alain Dagorn
IVR53_20105600739VB




'Josselin - Rue du château.' Maison : élévation ouest prise du sud-ouest'. Carte postale, début 20e siècle (coll. part.)
Autr. Artaud et Nozais
IVR53_20105600737VB



Maison : élévation ouest prise du sud-ouest (état en 1992)
Phot. Guy Artur, Phot. Norbert Lambart
IVR53_19925601706ZA



Maison : élévation ouest prise du sud-ouest (état en 1992)
Phot. Guy Artur, Phot. Norbert Lambart
IVR53_19925601705XA



Maison : élévation ouest prise du sud-ouest (état en 1992)
Phot. Guy Artur, Phot. Norbert Lambart
IVR53_19925601220X



Maison : élévation ouest prise du sud-ouest (état en 1992)
Phot. Guy Artur, Phot. Norbert Lambart
IVR53_19925601707ZA



Maison : élévation ouest prise
du nord-ouest (état en 1992)
Phot. Guy Artur, Phot.
Norbert Lambart
IVR53_19925601205X



Maison : élévation ouest prise
du nord-ouest (état en 1992)
Phot. Guy Artur, Phot.
Norbert Lambart
IVR53_19925601711XA



Maison : élévation ouest prise
du nord-ouest (état en 1992)
Phot. Guy Artur, Phot.
Norbert Lambart
IVR53_19925601708ZA



Maison, élévation nord :
inscription et date gravées
sur la sablière (état en 1992)
Phot. Guy Artur, Phot.
Norbert Lambart
IVR53_19925601237X



Maison : vue générale prise
de l'ouest (état en 1993)
Phot. Guy Artur, Phot.
Norbert Lambart
IVR53_19935602654XA



Maison : élévation ouest prise
du nord-ouest (état en 1994)
Phot. Guy Artur, Phot.
Norbert Lambart
IVR53_19945601090VA



Maison : élévation ouest prise
du nord-ouest (état en 1994)
Phot. Guy Artur, Phot.
Norbert Lambart
IVR53_19925601709ZA



Vue générale ouest
Phot. Baptiste Oligo
IVR53_20255610764NUCA



Vue nord
Phot. Baptiste Oligo
IVR53_20255610763NUCA

Dossiers liés

Dossiers de synthèse :

Présentation de la commune de Josselin (IA00121580) Bretagne, Morbihan, Josselin

Architecture en pan de bois de Josselin (IA56132369) Bretagne, Morbihan, Josselin

Les maisons de la commune de Josselin (IA00121577) Bretagne, Morbihan, Josselin

Oeuvre(s) contenue(s) :

Auteur(s) du dossier : Marie-Dominique Menant, Christel Douard, Valentine Guillevic

Copyright(s) : (c) Région Bretagne



'Josselin. Vieille maison de la rue des Trente'. Carte postale, début 20e siècle (coll. part.)

Référence du document reproduit :

- **JOSSELIN - Vieille Maison de la Rue des Trente datant de 1624. On y lit : Ovys Pichelan 1624.**
JOSSELIN - Vieille Maison de la Rue des Trente datant de 1624. On y lit : Ovys Pichelan 1624. Carte postale, [s. l. ; s. n. ; s. d.].
Collection particulière

IVR53_20105600739VB

Auteur de l'illustration (reproduction) : Alain Dagorn

(c) Région Bretagne

reproduction soumise à autorisation du titulaire des droits d'exploitation



'Josselin - Rue du château.'Maison : élévation ouest prise du sud-ouest'. Carte postale, début 20e siècle (coll. part.)

Référence du document reproduit :

- **JOSSELIN - Rue du Château.**
JOSSELIN - Rue du Château. Carte postale, Nantes : Artaud et Nozais, édit., [1er quart 20e siècle].
Collection particulière

IVR53_20105600737VB

Auteur du document reproduit : Artaud et Nozais

(c) Région Bretagne

reproduction soumise à autorisation du titulaire des droits d'exploitation




Maison : élévation ouest prise du sud-ouest (état en 1992)

IVR53_19925601706ZA

Auteur de l'illustration : Guy Artur, Auteur de l'illustration : Norbert Lambart

(c) Inventaire général, ADAGP ; (c) Région Bretagne

reproduction soumise à autorisation du titulaire des droits d'exploitation




Maison : élévation ouest prise du sud-ouest (état en 1992)

IVR53_19925601705XA

Auteur de l'illustration : Guy Artur, Auteur de l'illustration : Norbert Lambart

(c) Inventaire général, ADAGP

reproduction soumise à autorisation du titulaire des droits d'exploitation



Maison : élévation ouest prise du sud-ouest (état en 1992)

IVR53_19925601220X

Auteur de l'illustration : Guy Artur, Auteur de l'illustration : Norbert Lambart

(c) Inventaire général, ADAGP ; (c) Région Bretagne

reproduction soumise à autorisation du titulaire des droits d'exploitation



Maison : élévation ouest prise du sud-ouest (état en 1992)

IVR53_19925601707ZA

Auteur de l'illustration : Guy Artur, Auteur de l'illustration : Norbert Lambart

(c) Inventaire général, ADAGP ; (c) Région Bretagne

reproduction soumise à autorisation du titulaire des droits d'exploitation



Maison : élévation ouest prise du nord-ouest (état en 1992)

IVR53_19925601205X

Auteur de l'illustration : Guy Artur, Auteur de l'illustration : Norbert Lambart

(c) Inventaire général, ADAGP ; (c) Région Bretagne

reproduction soumise à autorisation du titulaire des droits d'exploitation



Maison : élévation ouest prise du nord-ouest (état en 1992)

IVR53_19925601711XA

Auteur de l'illustration : Guy Artur, Auteur de l'illustration : Norbert Lambart

(c) Inventaire général, ADAGP ; (c) Région Bretagne

reproduction soumise à autorisation du titulaire des droits d'exploitation



Maison : élévation ouest prise du nord-ouest (état en 1992)

IVR53_19925601708ZA

Auteur de l'illustration : Guy Artur, Auteur de l'illustration : Norbert Lambart

(c) Inventaire général, ADAGP ; (c) Région Bretagne

reproduction soumise à autorisation du titulaire des droits d'exploitation



Maison, élévation nord : inscription et date gravées sur la sablière (état en 1992)

IVR53_19925601237X

Auteur de l'illustration : Guy Artur, Auteur de l'illustration : Norbert Lambart

(c) Inventaire général, ADAGP ; (c) Région Bretagne

reproduction soumise à autorisation du titulaire des droits d'exploitation



Maison : vue générale prise de l'ouest (état en 1993)

IVR53_19935602654XA

Auteur de l'illustration : Guy Artur, Auteur de l'illustration : Norbert Lambart

(c) Inventaire général, ADAGP ; (c) Région Bretagne

reproduction soumise à autorisation du titulaire des droits d'exploitation



Maison : élévation ouest prise du nord-ouest (état en 1994)

IVR53_19945601090VA

Auteur de l'illustration : Guy Artur, Auteur de l'illustration : Norbert Lambart

(c) Inventaire général, ADAGP ; (c) Région Bretagne

reproduction soumise à autorisation du titulaire des droits d'exploitation




Maison : élévation ouest prise du nord-ouest (état en 1994)

IVR53_19925601709ZA

Auteur de l'illustration : Guy Artur, Auteur de l'illustration : Norbert Lambart

(c) Inventaire général, ADAGP ; (c) Région Bretagne

reproduction soumise à autorisation du titulaire des droits d'exploitation



Vue générale ouest


IVR53_20255610764NUCA

Auteur de l'illustration : Baptiste Oligo

Date de prise de vue : 2025

(c) Pays de Ploërmel

reproduction soumise à autorisation du titulaire des droits d'exploitation



Vue nord

IVR53_20255610763NUCA

Auteur de l'illustration : Baptiste Oligo

Date de prise de vue : 2025

(c) Pays de Ploërmel

reproduction soumise à autorisation du titulaire des droits d'exploitation