

Bretagne, Ille-et-Vilaine  
Noyal-Châtillon-sur-Seiche  
Châtillon-sur-Seiche

## **Eglise paroissiale Saint-Melaine, Saint-Léonard, Châtillon-sur-Seiche (Noyal-Châtillon-sur-Seiche)**

### **Références du dossier**

Numéro de dossier : IA00130700

Date de l'enquête initiale : 1994

Date(s) de rédaction : 1994

Cadre de l'étude : enquête thématique départementale Inventaire des églises et chapelles d'Ille-et-Vilaine

Degré d'étude : étudié

### **Désignation**

Dénomination : église paroissiale

Vocable : Saint-Melaine, Saint-Léonard

Parties constituantes non étudiées : crypte

### **Compléments de localisation**

Milieu d'implantation : en village

Références cadastrales : 1979, AO, 16

### **Historique**

L'église autrefois dédiée à saint Melaine est actuellement sous le vocable de saint Léonard. Elle conserve sous le choeur une crypte du haut Moyen Age. De la période romane subsistent le choeur et une partie de la nef. Cette dernière ayant été agrandie au 15e ou 16e siècle. La sacristie date peut-être du 18e siècle. Le clocher-porche est une construction de l'architecte Béziers-Lafosse, projeté en 1869 il fut réalisé en 1880 (date portée) . L'ensemble de l'édifice a été récemment remanié, ce qui rend difficile sa lecture archéologique.

Période(s) principale(s) : Haut Moyen Age, 12e siècle, 4e quart 19e siècle

Période(s) secondaire(s) : 15e siècle, 16e siècle (?), 18e siècle (?)

Dates : 1880 (porte la date)

Auteur(s) de l'oeuvre : Béziers-Lafosse (architecte, )

### **Description**

Plan allongé, clocher-porche, vases acoustiques, chevet arrondi.

### **Éléments descriptifs**

Matériau(x) du gros-oeuvre, mise en oeuvre et revêtement : schiste ; calcaire ; enduit ; moellon ; appareil mixte

Matériau(x) de couverture : ardoise

Plan : plan allongé

Étage(s) ou vaisseau(x) : 1 vaisseau

Type(s) de couverture : toit à longs pans ; flèche carrée ; croupe

### **Typologies et état de conservation**

Typologies : clocher-porche ; chevet arrondi ; vases acoustiques


État de conservation : restauré

## Statut, intérêt et protection

Éléments remarquables : crypte

Statut de la propriété : propriété publique

## Illustrations




à revoir  
Phot. Guy Artur, Phot.  
Norbert Lambart  
IVR53\_19943500948X



Elévation Sud-Est : vue générale  
Phot. Guy Artur, Phot.  
Norbert Lambart  
IVR53\_19943500945X



Elévation Nord-Ouest : vue générale  
Phot. Guy Artur, Phot.  
Norbert Lambart  
IVR53\_19943500946X



Elévation Ouest, partie  
basse : vue générale  
Phot. Guy Artur, Phot.  
Norbert Lambart  
IVR53\_19943500947X

## Dossiers liés

### Dossiers de synthèse :

Les églises et chapelles d'Ile-et-Vilaine (IA00131084)

### Oeuvre(s) contenue(s) :

Auteur(s) du dossier : Isabelle Barbedor, Véronique Orain

Copyright(s) : (c) Inventaire général ; (c) Conseil général d'Ile-et-Vilaine



à revoir

IVR53\_19943500948X

Auteur de l'illustration : Guy Artur, Auteur de l'illustration : Norbert Lambart

(c) Inventaire général, ADAGP

reproduction soumise à autorisation du titulaire des droits d'exploitation



Elévation Sud-Est : vue générale

IVR53\_19943500945X

Auteur de l'illustration : Guy Artur, Auteur de l'illustration : Norbert Lambart

(c) Inventaire général, ADAGP

reproduction soumise à autorisation du titulaire des droits d'exploitation




Elévation Nord-Ouest : vue générale

IVR53\_19943500946X

Auteur de l'illustration : Guy Artur, Auteur de l'illustration : Norbert Lambart

(c) Inventaire général, ADAGP

reproduction soumise à autorisation du titulaire des droits d'exploitation



Elévation Ouest, partie basse : vue générale

IVR53\_19943500947X

Auteur de l'illustration : Guy Artur, Auteur de l'illustration : Norbert Lambart

(c) Inventaire général, ADAGP

reproduction soumise à autorisation du titulaire des droits d'exploitation