

Bretagne, Ille-et-Vilaine  
Sainte-Marie

## Église paroissiale Notre-Dame (Sainte-Marie)

### Références du dossier

Numéro de dossier : IA35012803

Date de l'enquête initiale : 1994

Date(s) de rédaction : 1994, 2001

Cadre de l'étude : enquête thématique départementale Inventaire des églises et chapelles d'Ille-et-Vilaine, inventaire préliminaire Sainte-Marie

Degré d'étude : recensé

### Désignation

Dénomination : église paroissiale

Parties constituantes non étudiées : monument aux morts, enclos

### Compléments de localisation

Milieu d'implantation : en village

Références cadastrales : 1986. AB 54, 55

### Historique

La paroisse de Sainte-Marie est créée en 1845. L'église actuelle est construite entre 1858 et 1866 sur les plans de l'architecte Édouard Brossais Saint-Marc. Elle se substitue à la précédente, établie au nord du bourg de Sainte-Marie (lieu-dit actuel Chapelle Sainte-Marie) et sécularisée au bénéfice de l'église actuelle.

Période(s) principale(s) : 3e quart 19e siècle

Dates : 1866 (daté par travaux historiques)

Auteur(s) de l'oeuvre : Edouard Brossais-Saint-Marc (architecte, attribution par travaux historiques)

### Description

Plan en croix latine, 1 vaisseau, voûte d'ogives. Toit à longs pans ; noue ; croupe polygonale ; flèche en maçonnerie ; pignon découvert. Décor : vitrail. Clocher-porche, chevet à pans coupés, style néo-gothique.

### Éléments descriptifs

Matériau(x) du gros-oeuvre, mise en oeuvre et revêtement : schiste ; granite ; tufeau ; appareil à assises alternées ; pierre de taille ; appareil mixte

Matériau(x) de couverture : ardoise

Plan : plan en croix latine

Étage(s) ou vaisseau(x) : 1 vaisseau

Couvrements : voûte d'ogives

### Typologies et état de conservation

Typologies : clocher-porche ; chevet à pans coupés

### Statut, intérêt et protection

Statut de la propriété : propriété publique

## Références documentaires

### Documents figurés

- **3165 - Ste-Marie (I.-et-V.) - L'Eglise**, carte postale, A. Lamiré, éditeur, Rennes, [s.d.] (A.D. Ille-et-Vilaine : 6 Fi).
- **Ille-et-Vilaine. Commune de Sainte-Marie. Section AB**, plan cadastral, 1983, échelle : 1/2 000e.

### Bibliographie

- BANÉAT, Paul. **Le Département d'Ille-et-Vilaine Histoire Archéologie Monuments**. Rennes : Librairie Moderne J. Larcher, 1927-1929, 4 vol.  
t. 4, p. 23
- **Pouillé historique de l'archevêché de Rennes**  
GUILLOTIN DE CORSON. **Pouillé historique de l'archevêché de Rennes**. Rennes : Fougeray Libraire-éditeur. Paris : René Hatton Libraire-éditeur, 1882-1886, 6 vol.  
t. 6, p. 10
- **Ille-et-Vilaine. Eglises et Chapelles**  
INVENTAIRE GÉNÉRAL DES MONUMENTS ET DES RICHESSES ARTISTIQUES DE LA FRANCE. Région Bretagne. **Ille-et-Vilaine. Eglises et Chapelles**, par ORAIN Véronique, avec la collaboration de BARBEDOR Isabelle, DUFIEF-MOIREZ Denise, RIOULT Jean-Jacques. Rennes : Association pour l'Inventaire Bretagne, 1996, (Indicateurs du patrimoine).  
Région Bretagne (Service de l'Inventaire du patrimoine culturel)
- **Le mobilier religieux du XIXe siècle en Ille-et-Vilaine.**  
POCQUET DU HAUT-JUSSÉ, Bertrand. **Le mobilier religieux du XIXe siècle en Ille-et-Vilaine**. Bannalec : Imprimerie Régionale, 1985.  
p. 319-320  
Région Bretagne (Service de l'Inventaire du patrimoine culturel)
- WISMES de. **Notre Dame du Tabernacle. Notice archéologique et religieuse ; aperçu historique sur Sainte-Marie**, 1904, in 12e, 57 p.
- **Le patrimoine des communes d'Ille-et-Vilaine**. Paris : Flohic éditions 2000, 2 vol. (Le patrimoine des communes de France).  
t. 2, p. 1194-1195

## Données complémentaires

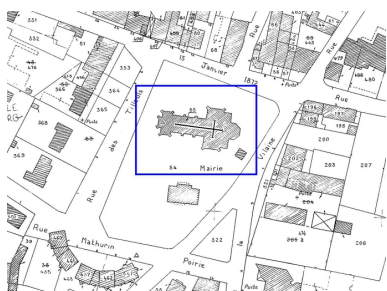
### Données complémentaires architecture IP35

Données complémentaires architecture IP35 : inventaire préliminaire des communes du département d'Ille-et-Vilaine

HYPOI	sans objet
HYPOE	sans objet
MURS1	schiste ; granite ; tufeau ; appareil à assises alternées ; pierre de taille ; appareil mixte
SCLE1	3e quart 19e siècle

IAUT	sans objet
ICHR	typicum
IESP	typicum
ICONTX	intégré
SEL	étudié

## Illustrations




Extrait du cadastre de 1983  
Phot. Elise Lauranceau  
IVR53\_20013513905NUC



Vue générale : élévation sud-ouest  
Phot. Guy Artur, Phot.  
Norbert Lambert  
IVR53\_20013501897XA



Vue générale : élévation sud-ouest  
Phot. Auteur inconnu  
IVR53\_19943501730X



Vue générale : élévation sud-est  
Phot. Auteur inconnu  
IVR53\_19943501729X



Vue générale : élévation nord-est  
Phot. Auteur inconnu  
IVR53\_19943501728X

## Dossiers liés

### Dossiers de synthèse :

Les églises et chapelles d'Ille-et-Vilaine (IA00131084)

Les églises et chapelles sur la commune de Sainte-Marie (IA35013759) Bretagne, Ille-et-Vilaine, Sainte-Marie

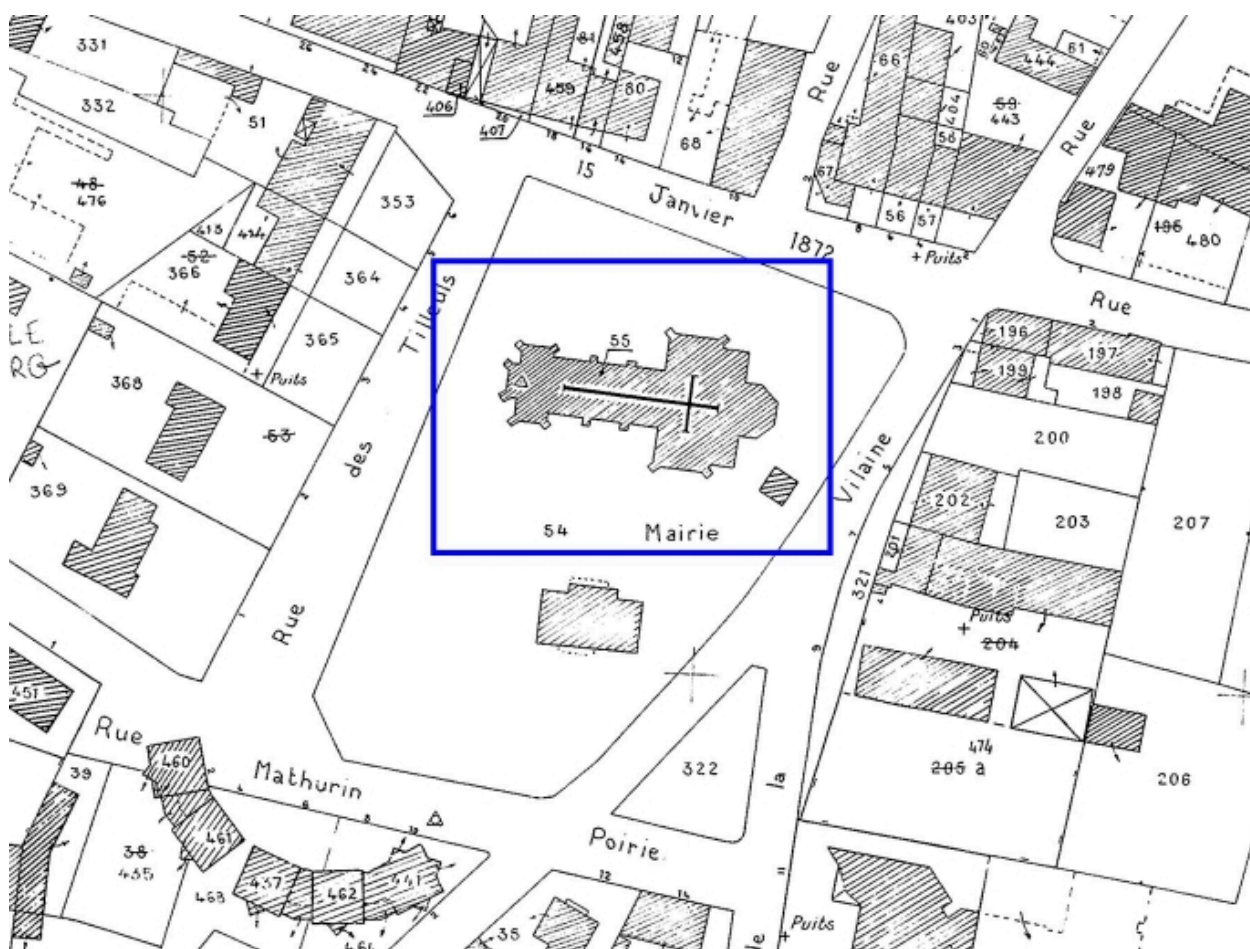
### Oeuvre(s) contenue(s) :

### Oeuvre(s) en rapport :

Village de Sainte-Marie (IA35014078) Bretagne, Ille-et-Vilaine, Sainte-Marie

Auteur(s) du dossier : Isabelle Barbedor, Véronique Orain, Elise Lauranceau

Copyright(s) : (c) Inventaire général



Extrait du cadastre de 1983

IVR53\_20013513905NUC

Auteur de l'illustration : Elise Lauranceau

Technique de relevé : relevé manuel ;

(c) Inventaire général, ADAGP

reproduction interdite



Vue générale : élévation sud-ouest

IVR53\_20013501897XA

Auteur de l'illustration : Guy Artur, Auteur de l'illustration : Norbert Lambart

(c) Inventaire général, ADAGP

reproduction soumise à autorisation du titulaire des droits d'exploitation




Vue générale : élévation sud-ouest

IVR53\_19943501730X

Auteur de l'illustration : Auteur inconnu

(c) Inventaire général, ADAGP

reproduction soumise à autorisation du titulaire des droits d'exploitation



Vue générale : élévation sud-est

IVR53\_19943501729X

Auteur de l'illustration : Auteur inconnu

(c) Inventaire général, ADAGP

reproduction soumise à autorisation du titulaire des droits d'exploitation



Vue générale : élévation nord-est

IVR53\_19943501728X

Auteur de l'illustration : Auteur inconnu

(c) Inventaire général, ADAGP

reproduction soumise à autorisation du titulaire des droits d'exploitation