

Bretagne, Ille-et-Vilaine
Saint-Méloir-des-Ondes
Château Richeux

Demeure dite Château Richeux (Saint-Méloir-des-Ondes)

Références du dossier

Numéro de dossier : IA35004520

Date de l'enquête initiale : 1999

Date(s) de rédaction : 1999, 2004

Cadre de l'étude : inventaire préliminaire Saint-Méloir-des-Ondes, enquête thématique régionale Inventaire des châteaux du 19e siècle en Bretagne

Degré d'étude : recensé

Désignation

Dénomination : demeure

Destinations successives : restaurant, hôtel de voyageurs

Compléments de localisation

Milieu d'implantation : isolé

Références cadastrales : 1982. E 219, 258-259, 248

Historique

Cette importante demeure, dite Château Richeux, construite par l'architecte malouin Yves Hémar, pour madame Shaki, vers 1925, est un remarquable exemple du renouvellement de la villégiature d'élite après la guerre de 1914. L'édifice serait construit à l'emplacement d'un château édifié au 11e siècle. L'édifice, en ruines au 17e siècle, est remplacé par un corps de garde et une batterie, construits au 18e siècle. Au 19e siècle rien ne figure sur le cadastre 'napoléonien' sinon la mention Fort Richeux.

Période(s) principale(s) : 2e quart 20e siècle

Auteur(s) de l'oeuvre : Yves Hémar (architecte, attribution par source)

Description

Éléments descriptifs

Matériau(x) du gros-oeuvre, mise en oeuvre et revêtement : granite ; moellon

Matériau(x) de couverture : ardoise

Statut, intérêt et protection

Statut de la propriété : propriété privée

Références documentaires

Bibliographie

- **Le département d'Ille-et-Vilaine. Histoire, Archéologie, Monuments.**
BANÉAT, Paul. **Le département d'Ille-et-Vilaine. Histoire, Archéologie, Monuments.** Rennes : J. Larcher, 1927.
p. 47

Région Bretagne (Service de l'Inventaire du patrimoine culturel)

- HEMAR, Yves. **Yves Hémar, architecte diplômé du gouvernement à Saint-Malo (I. et V.). Travaux d'architecture.** Strasbourg : Edari, [1932].

Périodiques

- PICHOT-LOUVET, Joseph. **Port-Richeux ou Château-Richeux.** *Les Cahiers de la Vie à Cancale*, 1986, n°10.
p. 87-93

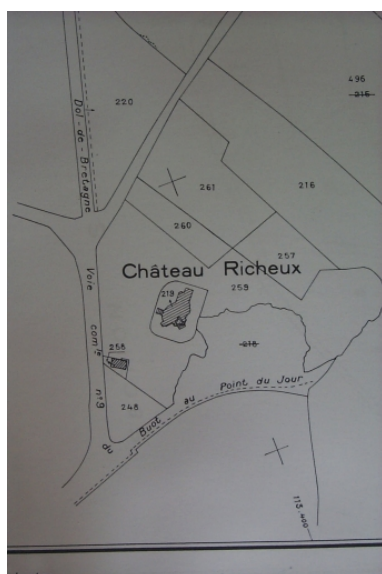
Données complémentaires

Données complémentaires architecture IP35

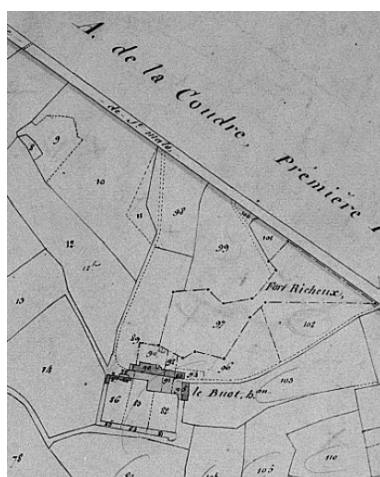
Données complémentaires architecture IP35 : inventaire préliminaire des communes du département d'Ille-et-Vilaine

HYPOI	sans objet
MURS1	granite ; moellon
SCLE1	2e quart 20e siècle
IAUT	nsp
ICHR	nsp
IESP	nsp
ICONTX	dominant
SEL	sélection requise

Illustrations



Plan de situation sur
le cadastre de 1982
Phot. Claude Quillivic
IVR53_19993507753NUC



Le site sur le cadastre
'napoléonien' ; partie sud
Repro. Rozenn Micault
IVR53_20003506655NUC



Le site sur le cadastre
'napoléonien' ; partie nord
Repro. Rozenn Micault
IVR53_20003506643NUC



Vue lointaine du site ; la villa au dernier plan à gauche
Phot. Claude Quillivic
IVR53_19993507792NUCA



Vue générale sud
Phot. Claude Quillivic
IVR53_19993507455NUCA



Vue générale sud-ouest
Phot. Claude Quillivic
IVR53_19993507457NUCA



Vue générale nord ; ancienne carrière au premier plan
Phot. Guy Artur, Phot. Norbert Lambart
IVR53_20003501021XA



Les piliers d'entrée
Phot. Claude Quillivic
IVR53_19993507456NUCA

Dossiers liés

Dossiers de synthèse :

Les châteaux du 19e siècle en Bretagne (IA35046224)

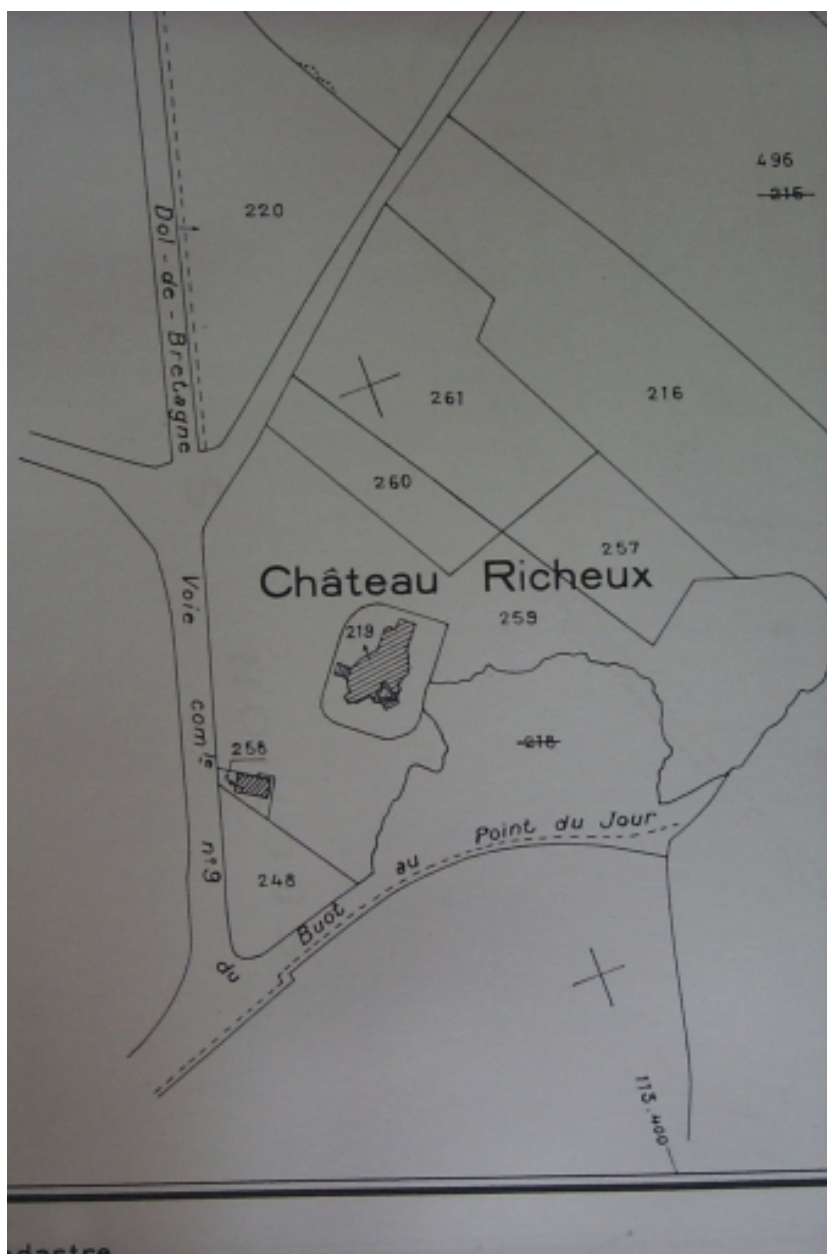
Présentation de la commune de Saint-Méloir-des-Ondes (IA35004507) Bretagne, Ile-et-Vilaine, Saint-Méloir-des-Ondes

Les manoirs, châteaux et demeures sur la commune de Saint-Méloir-des-Ondes (IA35004562) Bretagne, Ile-et-Vilaine, Saint-Méloir-des-Ondes

Oeuvre(s) contenue(s) :

Auteur(s) du dossier : Claude Quillivic, Frédérique Iper, Elise Lauranceau

Copyright(s) : (c) Inventaire général



Plan de situation sur le cadastre de 1982

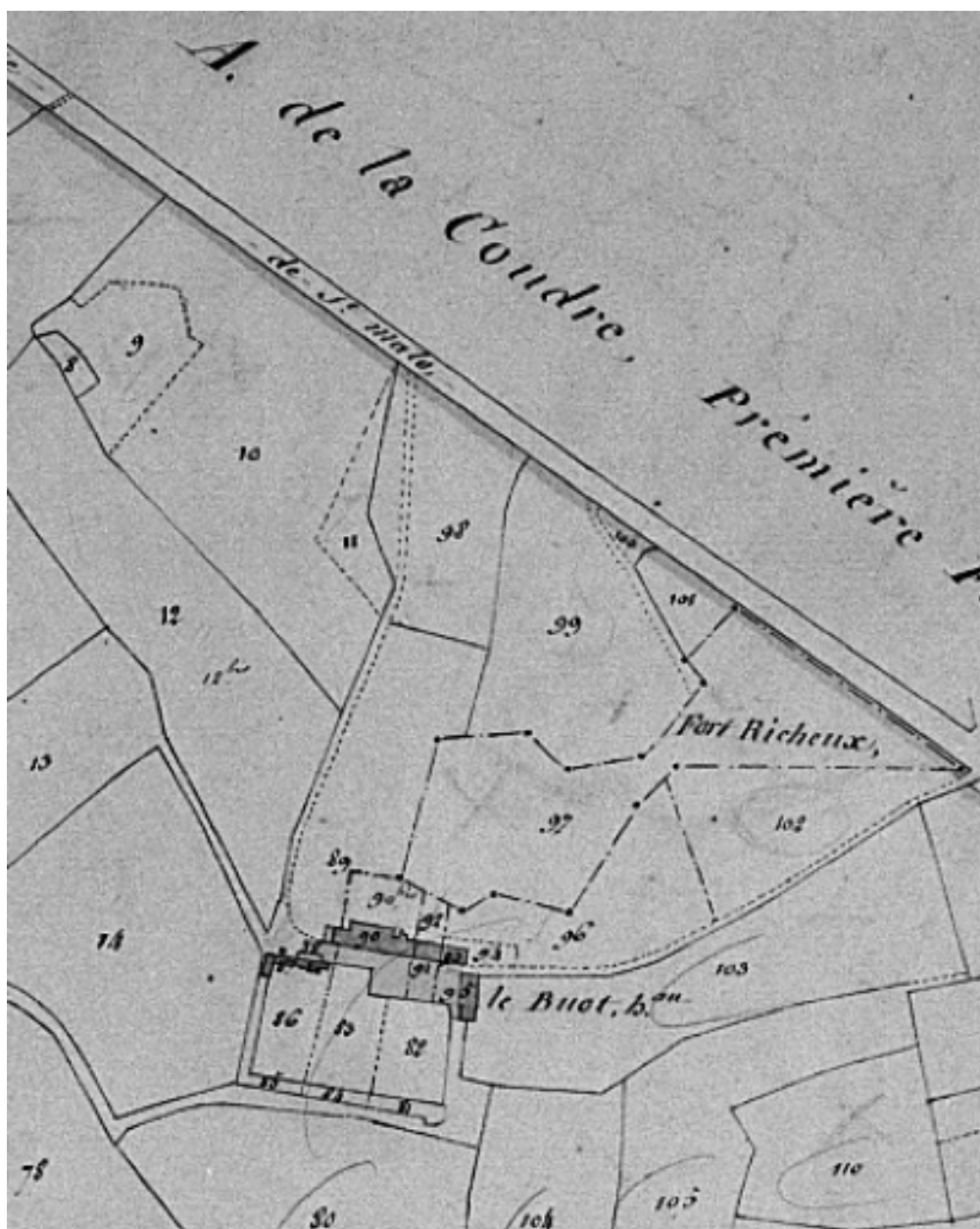
IVR53_19993507753NUC

Auteur de l'illustration : Claude Quillivic

Technique de relevé : relevé manuel ;

(c) Inventaire général, ADAGP

reproduction soumise à autorisation du titulaire des droits d'exploitation



Le site sur le cadastre 'napoléonien' ; partie sud

IVR53_20003506655NUC

Auteur de l'illustration (reproduction) : Rozenn Micault

Technique de relevé : relevé manuel ;

(c) Inventaire général, ADAGP

reproduction soumise à autorisation du titulaire des droits d'exploitation



Le site sur le cadastre 'napoléonien' ; partie nord

IVR53_20003506643NUC

Auteur de l'illustration (reproduction) : Rozenn Micault

Technique de relevé : relevé manuel ;

(c) Inventaire général, ADAGP

reproduction soumise à autorisation du titulaire des droits d'exploitation



Vue lointaine du site ; la villa au dernier plan à gauche

IVR53_19993507792NUCA

Auteur de l'illustration : Claude Quillivic

(c) Inventaire général, ADAGP

reproduction soumise à autorisation du titulaire des droits d'exploitation



Vue générale sud

IVR53_19993507455NUCA

Auteur de l'illustration : Claude Quillivic

(c) Inventaire général, ADAGP

reproduction soumise à autorisation du titulaire des droits d'exploitation



Vue générale sud-ouest

IVR53_19993507457NUCA

Auteur de l'illustration : Claude Quillivic

(c) Inventaire général, ADAGP

reproduction soumise à autorisation du titulaire des droits d'exploitation



Vue générale nord ; ancienne carrière au premier plan

IVR53_20003501021XA

Auteur de l'illustration : Guy Artur, Auteur de l'illustration : Norbert Lambart

(c) Inventaire général, ADAGP

reproduction soumise à autorisation du titulaire des droits d'exploitation



Les piliers d'entrée

IVR53_19993507456NUCA

Auteur de l'illustration : Claude Quillivic

(c) Inventaire général, ADAGP

reproduction soumise à autorisation du titulaire des droits d'exploitation