

Bretagne, Ille-et-Vilaine  
Bains-sur-Oust  
les Chambots

## Château des Chambots (Bains-sur-Oust)

### Références du dossier

Numéro de dossier : IA35012806

Date de l'enquête initiale : 2001

Date(s) de rédaction : 2001, 2004

Cadre de l'étude : inventaire préliminaire Bains-sur-Oust, enquête thématique régionale Inventaire des châteaux du 19e siècle en Bretagne

Degré d'étude : recensé

### Désignation

Dénomination : château

Parties constituantes non étudiées : ferme, parc

### Compléments de localisation

Milieu d'implantation : isolé

Références cadastrales : 1817, N1 ; 1847, O1 ; 1983, YB

### Historique

Les Chambots sont une ancienne dépendance de la Rouardais située à quelques centaines de mètres à l'ouest. Ils font partie des 14 lieux nobles mentionnés par Paul Banéat sur la commune. Le manoir en connu dans les textes dès 1440. En 1586, il appartient aux De Fescan. En 1715, il est la propriété de Henriette de Saint-Marcel, veuve de Joseph Quélo. Il aurait été restauré au 17e siècle avant d'être agrandi au 19e siècle, époque à laquelle il passe aux mains de la famille Pioger. Le château possède une intéressante ferme modèle construite vers 1910-1920. Refus de visite.

Période(s) principale(s) : 18e siècle, 19e siècle, 1er quart 20e siècle

### Description

#### Éléments descriptifs

Matériau(x) du gros-oeuvre, mise en oeuvre et revêtement : schiste ; granite ; moellon sans chaîne en pierre de taille ; appareil mixte

Matériau(x) de couverture : ardoise

### Statut, intérêt et protection

Statut de la propriété : propriété privée

### Références documentaires

#### Documents figurés

- **Ille-et-Vilaine. Commune de Bains-sur-Oust. Plan cadastral. Section YB**, plan cadastral, 1983, échelle : 1/2000.

- **Ille-et-Vilaine. Commune de Bains-sur-Oust. Section N dite de Tournebride, feuille 1**, plan cadastral napoléonien, échelle : 1/2 000e, par le géomètre Art. Guilloys, 12 juin 1846. (A.D. Ille-et-Vilaine : 3 P 5245).
- **Ille-et-Vilaine. Commune de Bains-sur-Oust. Section O dite de Colomel, feuille 1**, plan cadastral napoléonien, échelle : 1/2 500e, 1817. (A.D. Ille-et-Vilaine : 3 P 5611).

## Bibliographie

- **Le patrimoine des communes d'Ille-et-Vilaine**. Paris : Flohic éditions 2000, 2 vol. (Le patrimoine des communes de France).  
t. 2, p. 1121
- BANÉAT, Paul. **Le département d'Ille-et-Vilaine, Histoire, Archéologie, Monuments**. Rennes : J. Larcher, 1928.  
t. 1, p. 83

## Annexe 1

20013511921NUC : Archives départementales d'Ille-et-Vilaine

20013511922NUC : Archives départementales d'Ille-et-Vilaine

## Données complémentaires

### Données complémentaires architecture IP35

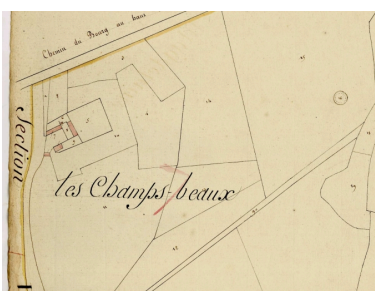
Données complémentaires architecture IP35 : inventaire préliminaire des communes du département d'Ille-et-Vilaine

HYPOI	sans objet
HYPOE	éclaté
MURS1	schiste ; granite ; moellon sans chaîne en pierre de taille ; appareil mixte
SCLE1	18e siècle ; 19e siècle ; 1er quart 20e siècle
IAUT	sans objet
ICHR	typicum
IESP	typicum
ICONTX	intégré
SEL	sélection possible

## Illustrations



Extrait du cadastre de 1983



Extrait du cadastre de 1817



Extrait du cadastre de 1847

Phot. Auteur inconnu  
IVR53\_20013511920NUC

Repro. Archives  
départementales d'Ille-et-Vilaine  
IVR53\_20013511921NUC

Repro. Archives  
départementales d'Ille-et-Vilaine  
IVR53\_20013511922NUC

## Dossiers liés

### Dossiers de synthèse :

Les châteaux du 19e siècle en Bretagne (IA35046224)

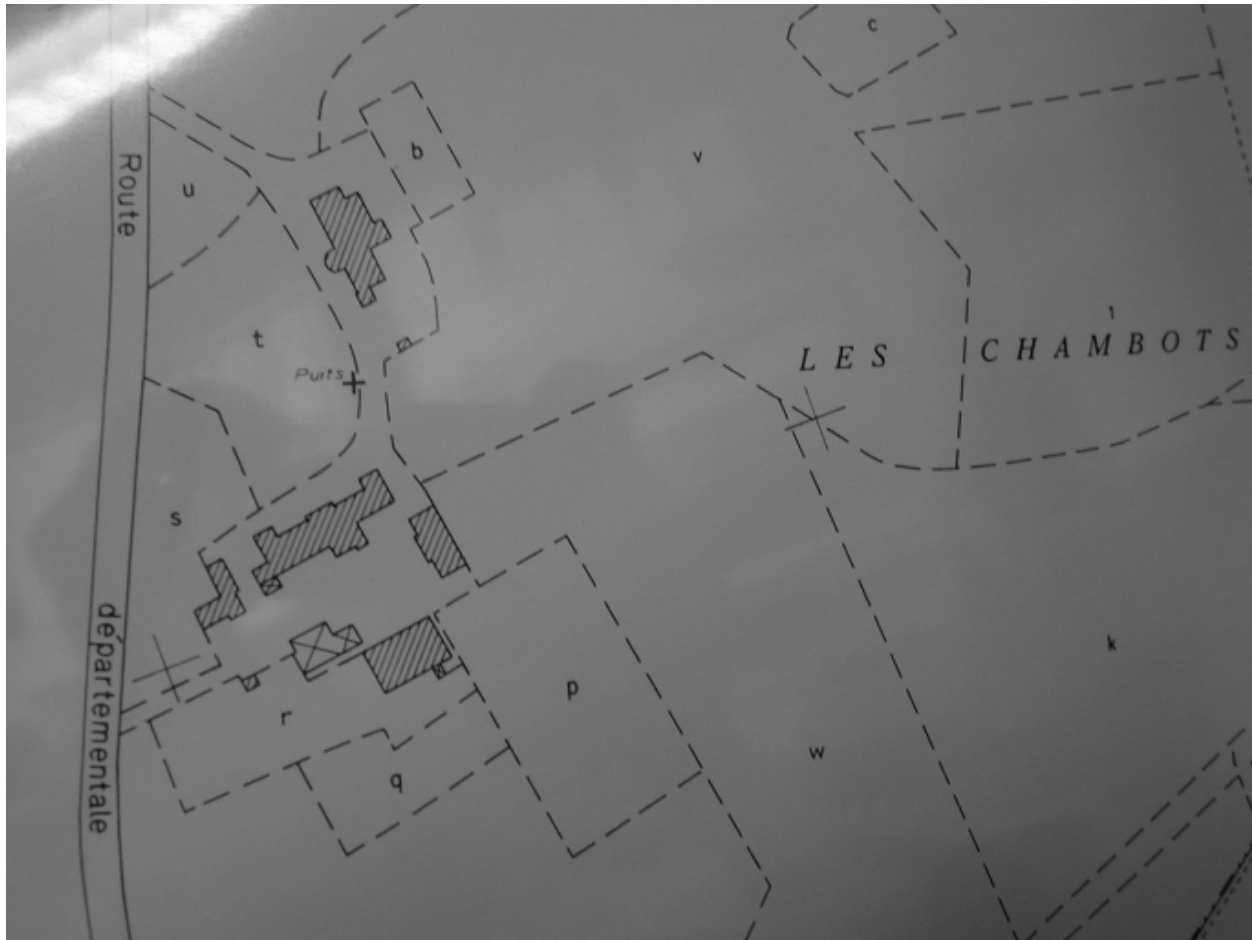
Présentation de la commune de Bains-sur-Oust (IA35012428) Bretagne, Ille-et-Vilaine, Bains-sur-Oust

Les manoirs, châteaux et demeures sur la commune de Bains-sur-Oust (IA35012435) Bretagne, Ille-et-Vilaine, Bains-sur-Oust

### Oeuvre(s) contenue(s) :

Auteur(s) du dossier : Elise Lauranceau, Malo Pichot

Copyright(s) : (c) Inventaire général



Extrait du cadastre de 1983

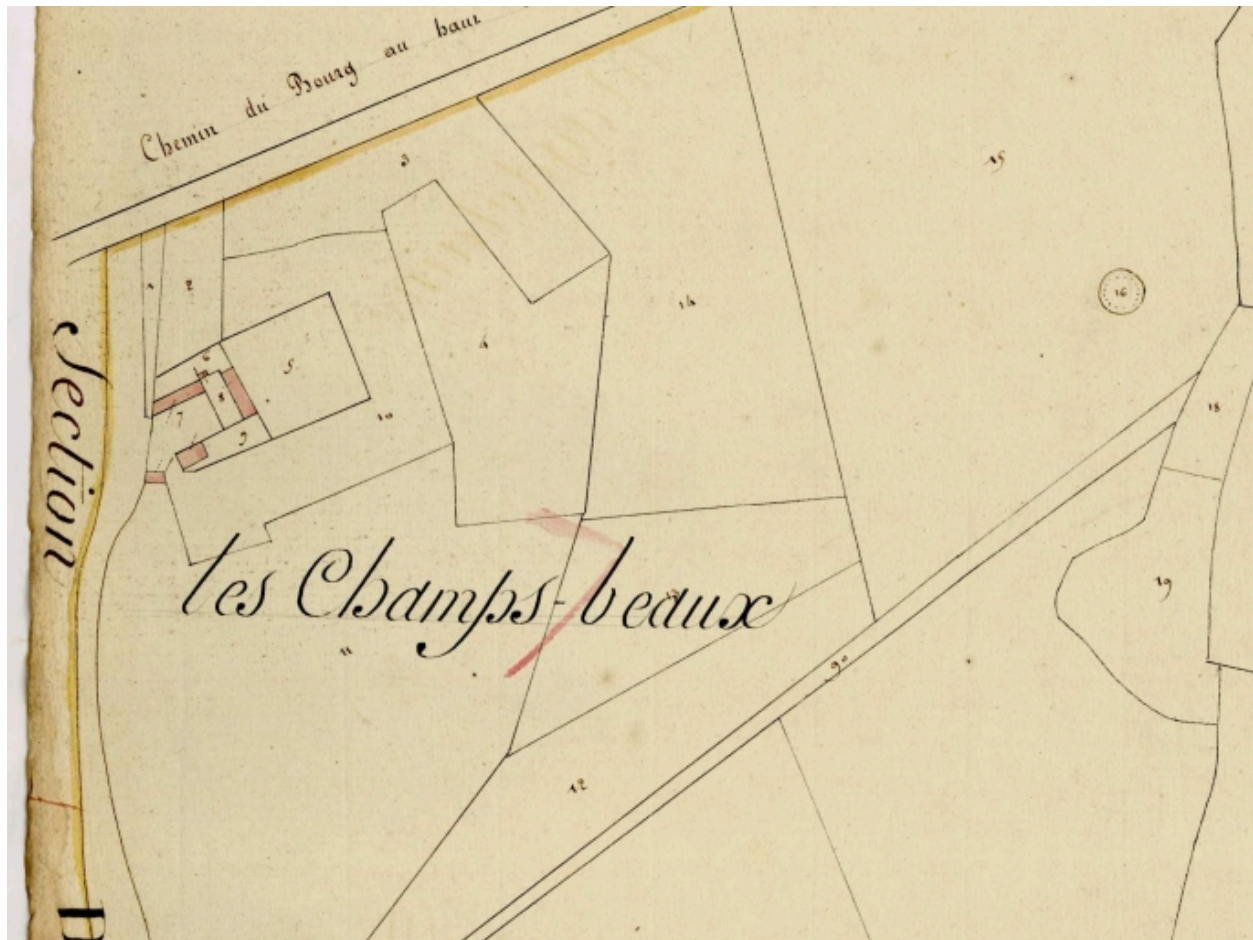
IVR53\_20013511920NUC

Auteur de l'illustration : Auteur inconnu

Technique de relevé : relevé manuel ;

(c) Inventaire général, ADAGP

reproduction soumise à autorisation du titulaire des droits d'exploitation



Extrait du cadastre de 1817

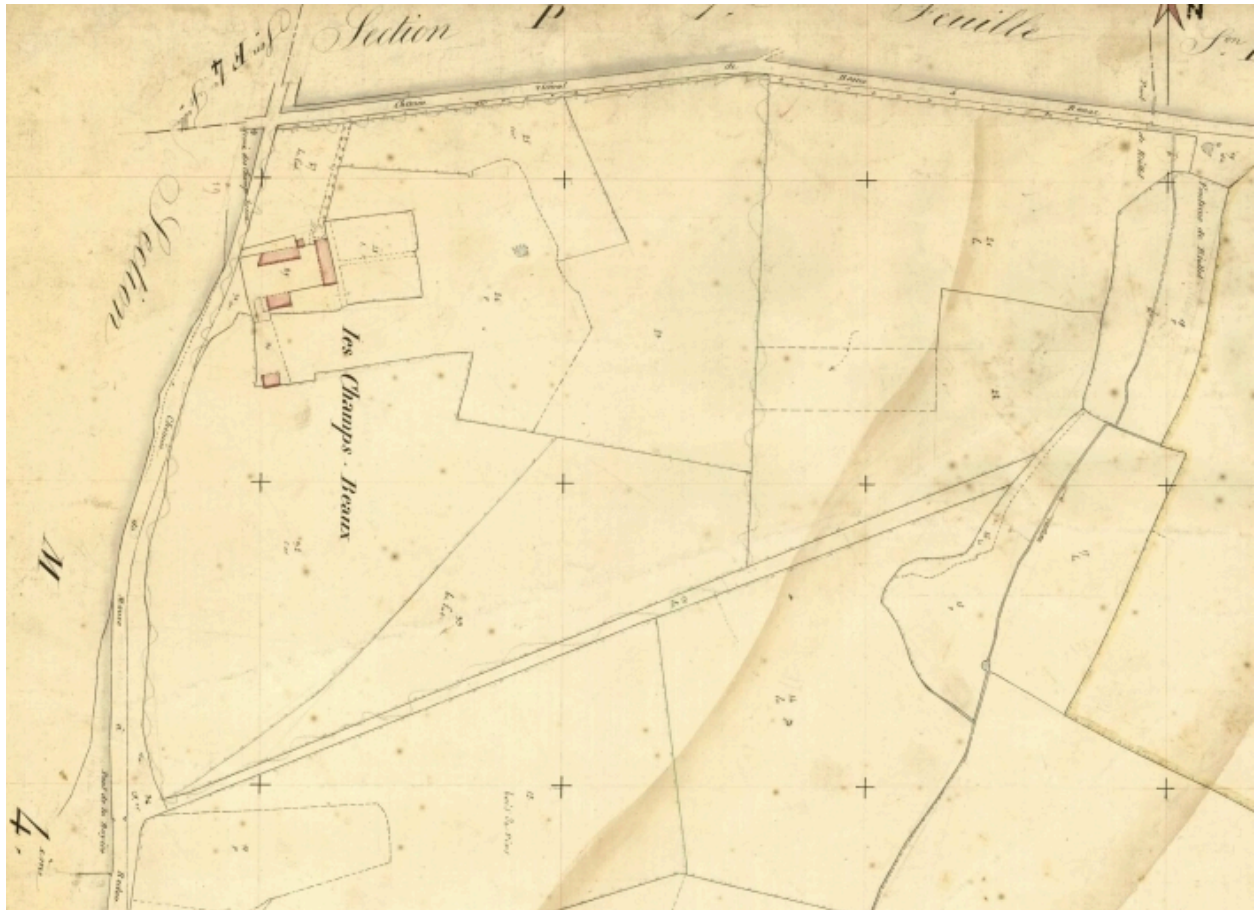
IVR53\_20013511921NUC

Auteur de l'illustration (reproduction) : Archives départementales d'Ille-et-Vilaine

Technique de relevé : relevé manuel ;

(c) Conseil général d'Ille-et-Vilaine

reproduction soumise à autorisation du titulaire des droits d'exploitation



Extrait du cadastre de 1847

IVR53\_20013511922NUC

Auteur de l'illustration (reproduction) : Archives départementales d'Ile-et-Vilaine

Technique de relevé : relevé manuel ;

(c) Conseil général d'Ile-et-Vilaine

reproduction soumise à autorisation du titulaire des droits d'exploitation