

Bretagne, Morbihan
Arradon
le Ratz

Manoir, demeure dit château du Ratz, le Ratz (Arradon)

Références du dossier

Numéro de dossier : IA56000014

Date de l'enquête initiale : 1990

Date(s) de rédaction : 1996

Cadre de l'étude : inventaire topographique , enquête thématique régionale Inventaire des châteaux du 19e siècle en Bretagne

Degré d'étude : étudié

Désignation

Dénomination : manoir, demeure

Appellation : dit château du Ratz

Parties constituantes non étudiées : enclos, puits

Compléments de localisation

Milieu d'implantation : isolé

Références cadastrales : 1809. B1 361, 364 ; 1852. C1 128, 125, 127, 126 ; 1983, AB, 25

Historique

Lieu noble mentionné dès 1443, appartenant à Olivier d'Arradon. Le terme de manoir apparaît en 1513. Logis actuel avec partie centrale datant peut être du 18e siècle. Reprises des pavillons latéraux : pavillon ouest datant probablement de la 1ere moitié du 19e siècle (mentionné en 1852), repris dans sa partie haute sans doute lors de la construction à la fin du 19e siècle du pavillon est, sans doute début 20e siècle..

Période(s) principale(s) : 15e siècle (détruit), 18e siècle (?), 19e siècle

Description

Partie centrale en moellon, à comble à surcroît avec toit à longs pans .Pavillons latéraux à un étage carré et un étage de comble, couverts de toit en pavillon, construits en moellon (enduit à l'étage à l'ouest), encadrement des baies et décor de brique pour l'étage et le comble du pavillon sud, et les lucarnes du pavillon nord..

Éléments descriptifs

Matériau(x) du gros-oeuvre, mise en oeuvre et revêtement : granite ; brique ; enduit partiel ; moellon

Matériau(x) de couverture : ardoise

Étage(s) ou vaisseau(x) : 1 étage carré, comble à surcroît, étage de comble

Élévations extérieures : élévation à travées

Type(s) de couverture : toit à longs pans ; toit en pavillon

Escaliers : escalier isolé : escalier droit

Décor

Techniques : sculpture

Représentations : fleuron

Précision sur les représentations :

Support : sommet des lucarnes est des pavillons..

Statut, intérêt et protection

Statut de la propriété : propriété privée

Présentation

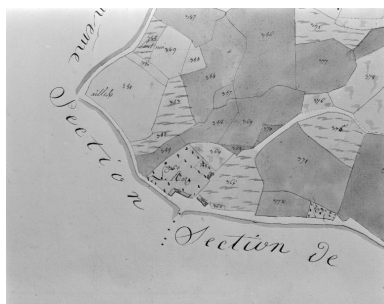
Ce dossier correspond à une transcription numérique d'éléments d'enquêtes antérieures à 2000. Tout enrichissement est le bienvenu

Annexe 1

Inventaire topographique sur la commune d'Arradon, 1990 :

Lien [PDF](#)

Illustrations



Plan cadastral 1809, section B1.
Repro. Guy Artur,
Repro. Norbert Lambart,
Phot. Auteur inconnu
IVR53_19935600098X



Plan cadastral 1852, section C1.
Repro. Guy Artur,
Repro. Norbert Lambart,
Phot. Auteur inconnu
IVR53_19935600123X



Elévation sud-ouest.
Phot. Guy Artur, Phot.
Norbert Lambart
IVR53_19925600927X



Vue générale sud.
Phot. Guy Artur, Phot.
Norbert Lambart
IVR53_19925600928X



Elévation sud-est.
Phot. Guy Artur, Phot.
Norbert Lambart
IVR53_19925600921X



Elévation nord-est.
Phot. Guy Artur, Phot.
Norbert Lambart
IVR53_19925600919X



Elévation nord-est, détail
de la partie centrale.
Phot. Guy Artur, Phot.
Norbert Lambart
IVR53_19925600920X



Puits.
Phot. Guy Artur, Phot.
Norbert Lambart
IVR53_19925600918X

Dossiers liés

Dossiers de synthèse :

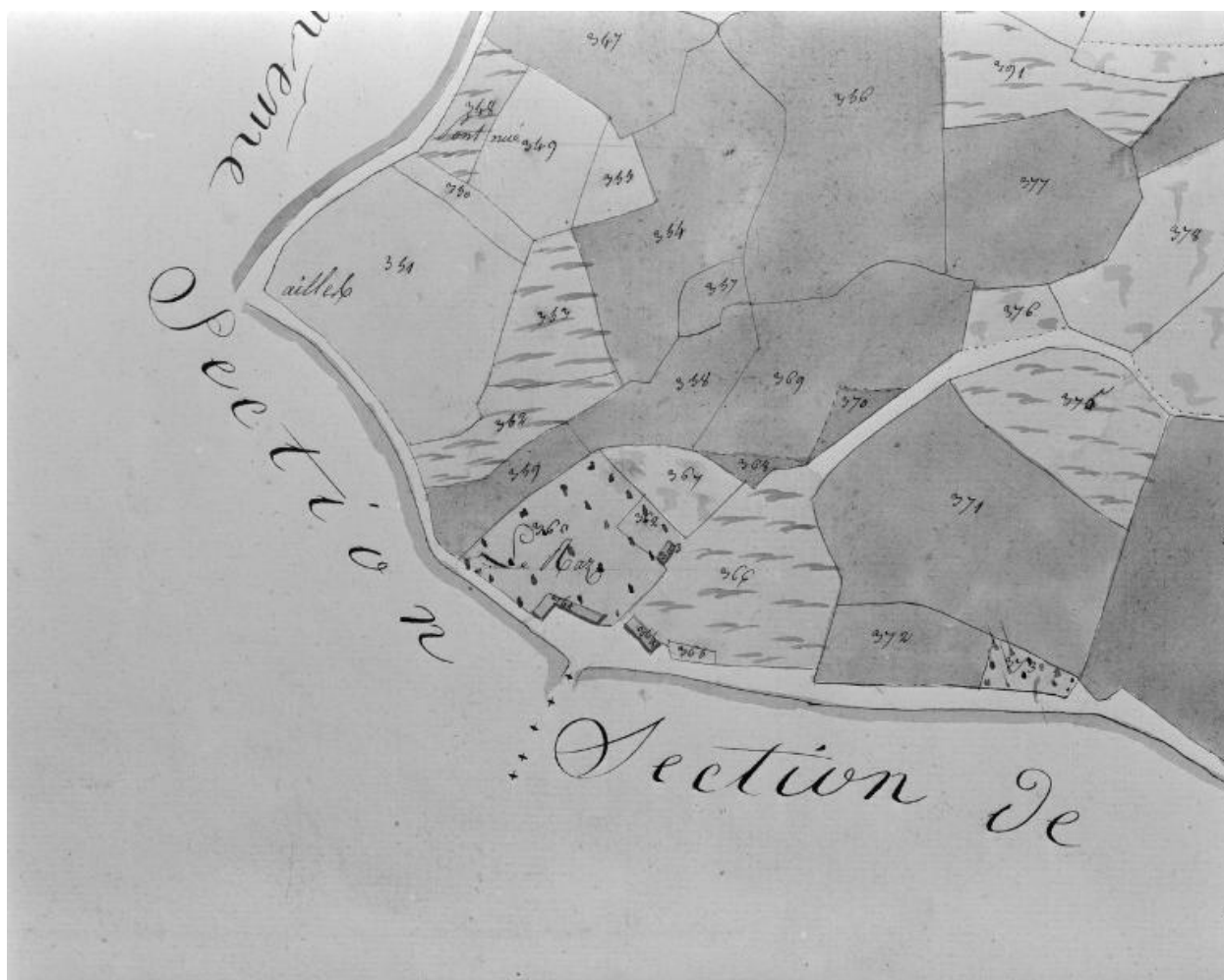
Les châteaux du 19^e siècle en Bretagne (IA35046224)

Présentation de la commune d'Arradon (IA56000033) Bretagne, Morbihan, Arradon

Oeuvre(s) contenue(s) :

Auteur(s) du dossier : Christel Douard, Catherine Toscer

Copyright(s) : (c) Inventaire général



Plan cadastral 1809, section B1.

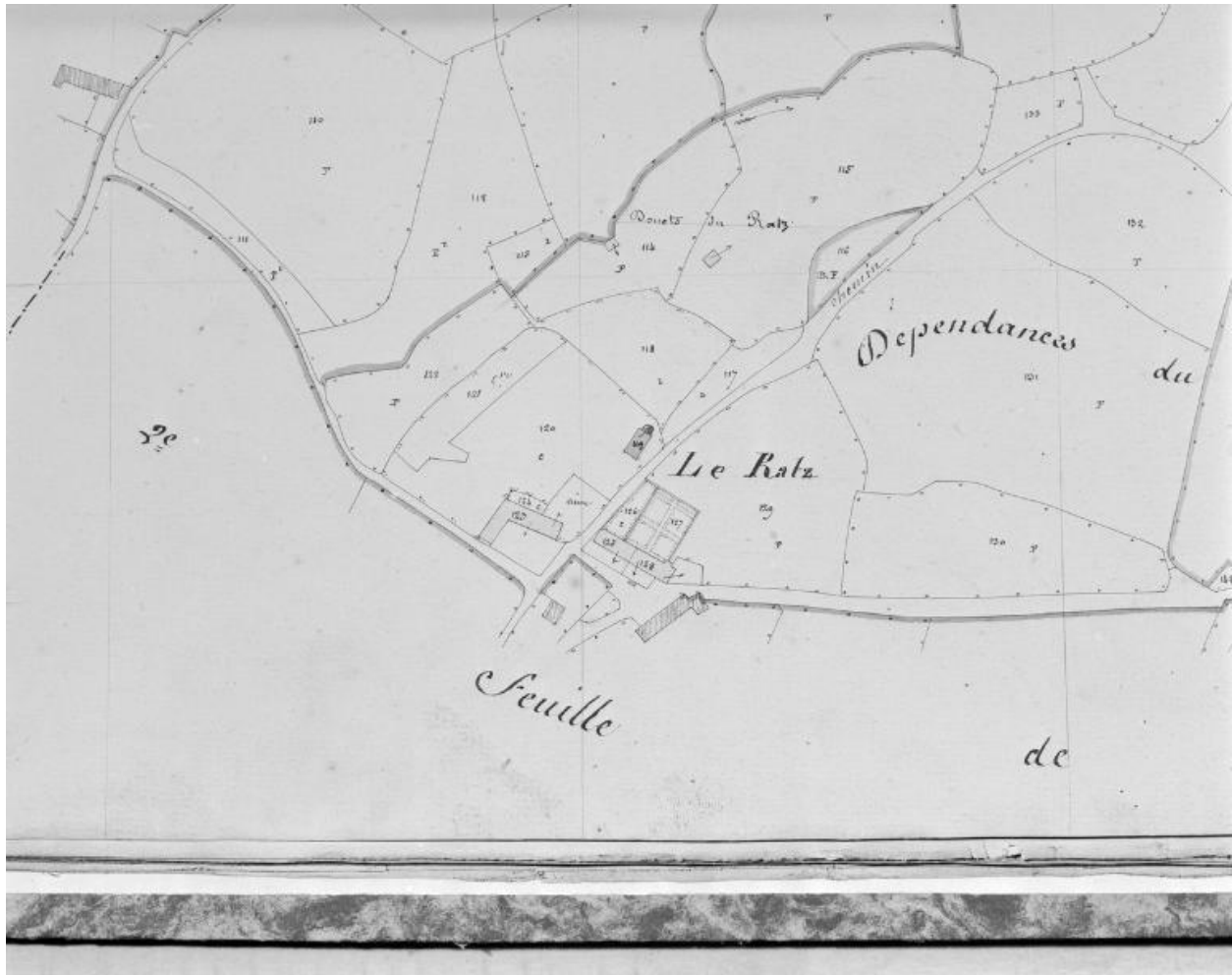
IVR53_19935600098X

Auteur de l'illustration (reproduction) : Guy Artur, Auteur de l'illustration (reproduction) : Norbert Lambert, Auteur de l'illustration : Auteur inconnu

Technique de relevé : relevé manuel ;

(c) Inventaire général, ADAGP

reproduction soumise à autorisation du titulaire des droits d'exploitation



Plan cadastral 1852, section C1.

IVR53_19935600123X

Auteur de l'illustration (reproduction) : Guy Artur, Auteur de l'illustration (reproduction) : Norbert Lambart, Auteur de l'illustration : Auteur inconnu

Technique de relevé : relevé manuel ;

(c) Inventaire général, ADAGP

reproduction soumise à autorisation du titulaire des droits d'exploitation



Elévation sud-ouest.

IVR53_19925600927X

Auteur de l'illustration : Guy Artur, Auteur de l'illustration : Norbert Lambart

(c) Inventaire général, ADAGP

reproduction soumise à autorisation du titulaire des droits d'exploitation



Vue générale sud.

IVR53_19925600928X

Auteur de l'illustration : Guy Artur, Auteur de l'illustration : Norbert Lambart

(c) Inventaire général, ADAGP

reproduction soumise à autorisation du titulaire des droits d'exploitation



Elévation sud-est.

IVR53_19925600921X

Auteur de l'illustration : Guy Artur, Auteur de l'illustration : Norbert Lambart

(c) Inventaire général, ADAGP

reproduction soumise à autorisation du titulaire des droits d'exploitation



Elévation nord-est.

IVR53_19925600919X

Auteur de l'illustration : Guy Artur, Auteur de l'illustration : Norbert Lambart

(c) Inventaire général, ADAGP

reproduction soumise à autorisation du titulaire des droits d'exploitation



Elévation nord-est, détail de la partie centrale.

IVR53_19925600920X

Auteur de l'illustration : Guy Artur, Auteur de l'illustration : Norbert Lambart

(c) Inventaire général, ADAGP

reproduction soumise à autorisation du titulaire des droits d'exploitation



Puits.

IVR53_19925600918X

Auteur de l'illustration : Guy Artur, Auteur de l'illustration : Norbert Lambart

(c) Inventaire général, ADAGP

reproduction soumise à autorisation du titulaire des droits d'exploitation