

Bretagne, Côtes-d'Armor  
Paimpol  
la Pointe de Guilben

## Batterie du Guilben, Pointe de Guilben (Paimpol)

### Références du dossier

Numéro de dossier : IA22016777  
Date de l'enquête initiale : 2009  
Date(s) de rédaction : 2010  
Cadre de l'étude : inventaire préliminaire Paimpol  
Degré d'étude : recensé

### Désignation

Dénomination : batterie

### Compléments de localisation

Milieu d'implantation : en écart  
Références cadastrales :

### Historique

A la fin du 18<sup>ème</sup> siècle, une batterie de deux pièces de 12 fut placée à l'extrémité de la pointe du Guilben. En mars 1793, l'utilité de cette batterie fut contestée, car elle le protégeait qu'un fond de baie d'où la mer se retire les trois quarts de la journée. Cependant en 1801, elle figurait toujours sur les inventaires des moyens de défense, avec une seule pièce sur affût de côte.

Période(s) principale(s) : 4<sup>e</sup> quart 18<sup>e</sup> siècle

### Description

L'emplacement de tir se présente sous la forme d'un merlon incurvé constitué de pierres et de terre permettant le tir à barbette ; c'est à dire que la pièce d'artillerie tire par dessus le parapet. Le parapet, en forme de demi cercle, est construit avec un mur de défense et de soutènement en moellons de granite gris et de schiste. Cette plateforme mesure environ 15 mètres de diamètre. Le mur mesure 180 cm de hauteur à l'extérieur et 100 cm de hauteur à l'intérieur.

### Éléments descriptifs

Matériau(x) du gros-oeuvre, mise en oeuvre et revêtement : granite ; schiste ; moellon

### Typologies et état de conservation

État de conservation : bon état, désaffecté

### Statut, intérêt et protection

Statut de la propriété : propriété publique

### Références documentaires

#### Périodiques

- La mer et la Révolution dans les Côtes-du-Nord

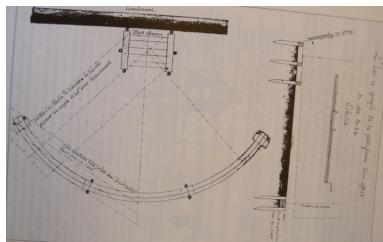
SALLIER DUPIN (de), Guy. **La mer et la Révolution dans les Côtes-du-Nord**. Saint-Brieuc : Les Presses Bretonnes, 1992.  
pp. 112-113

## Annexe 1


20092212862NUCB : Collection particulière

20092212863NUCB : Collection particulière

## Illustrations



Plan d'une plateforme pour un  
affût de cote de 24 (SHAT)  
Phot. Guy Prigent, Autr.  
Guy de Sallier Dupin  
IVR53\_20092212862NUCB



Dessin d'un affût (Guy  
de Sallier Dupin)  
Phot. Guy Prigent, Autr.  
Guy de Sallier Dupin  
IVR53\_20092212863NUCB



Vue générale  
Phot. Guy Prigent  
IVR53\_20092212868NUCA



Vue générale du site de la batterie  
Phot. Guy Prigent  
IVR53\_20092212864NUCA



Vue des pierres d'angle pour le tir  
Phot. Guy Prigent  
IVR53\_20092212865NUCA



Vue de détail du mur  
extérieur du parapet  
Phot. Guy Prigent  
IVR53\_20092212866NUCA



Vue du mur extérieur du parapet  
Phot. Guy Prigent  
IVR53\_20092212867NUCA

## Dossiers liés

### Dossiers de synthèse :

Présentation de la commune de Paimpol (IA22015724) Bretagne, Côtes-d'Armor, Paimpol

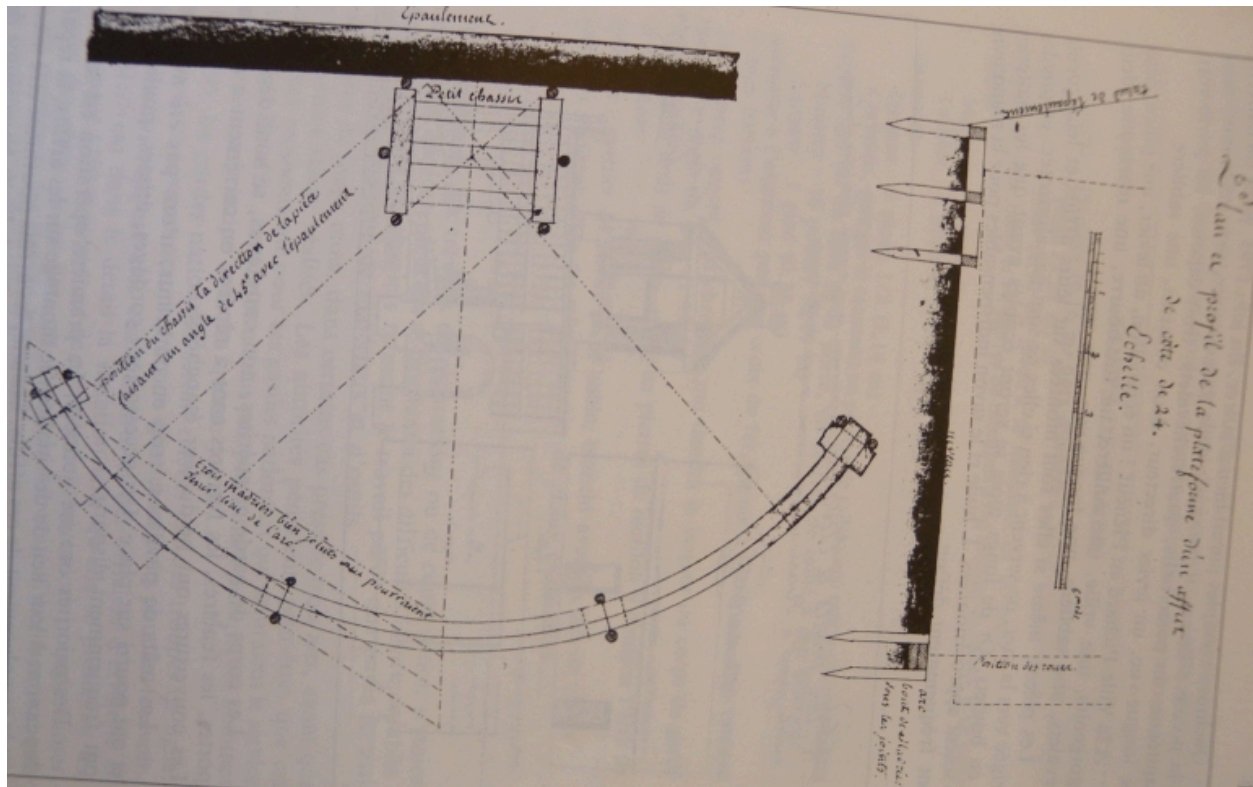
### Oeuvre(s) contenue(s) :

### Oeuvre(s) en rapport :

Ouvrages fortifiés de la Pointe de Guilben (Paimpol) (IA22016776) Bretagne, Côtes-d'Armor, Paimpol, la Pointe du Guilben

Auteur(s) du dossier : Guy Prigent

Copyright(s) : (c) Région Bretagne ; (c) Conseil général des Côtes-d'Armor



Plan d'une plateforme pour un affût de cote de 24 (SHAT)

Référence du document reproduit :

- Dans : 'La mer et la Révolution dans les Côtes-du-Nord' / Sallier Dupin de Guy, Saint-Brieuc : Les Presses Bretonnes, 1992, p. 113. Dessin.  
Collection particulière

IVR53\_20092212862NUCB

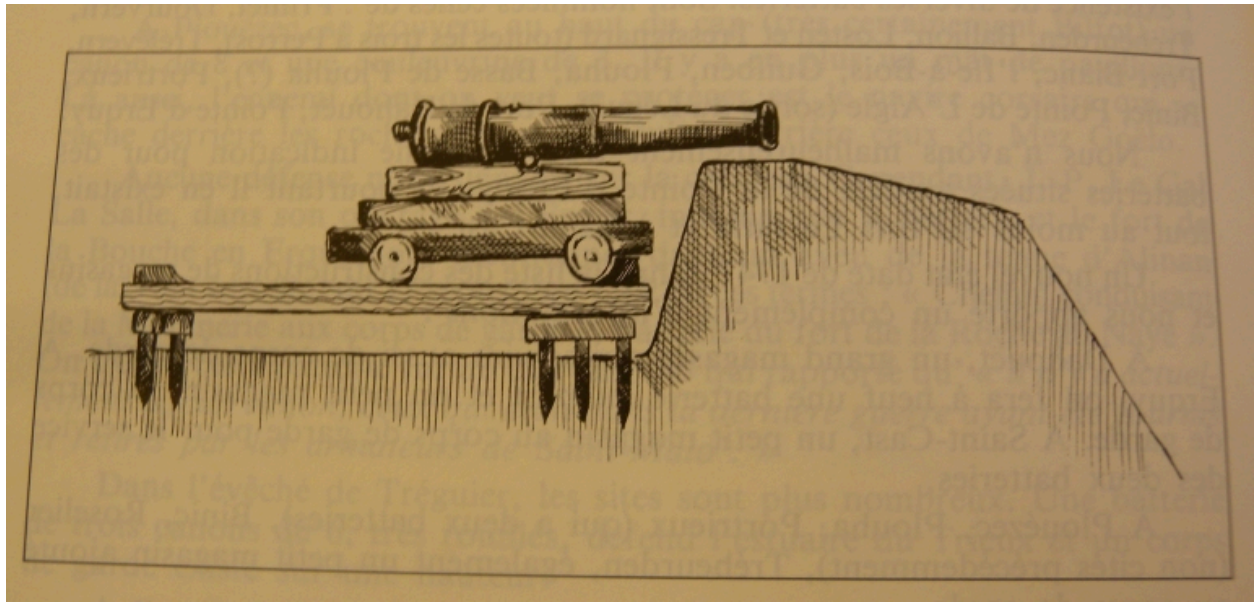
Auteur de l'illustration : Guy Prigent

Auteur du document reproduit : Guy de Sallier Dupin

Technique de relevé : relevé manuel ;

(c) Collection particulière

reproduction soumise à autorisation du titulaire des droits d'exploitation



Dessin d'un affût (Guy de Sallier Dupin)

Référence du document reproduit :

- Dans : 'La mer et la Révolution dans les Côtes-du-Nord' / Sallier Dupin de Guy, Saint-Brieuc : Les Presses Bretonnes, 1992, p. 112. Dessin.  
Collection particulière

IVR53\_20092212863NUCB

Auteur de l'illustration : Guy Prigent

Auteur du document reproduit : Guy de Sallier Dupin

Technique de relevé : relevé manuel ;

(c) Collection particulière

reproduction soumise à autorisation du titulaire des droits d'exploitation





Vue générale

IVR53\_20092212868NUCA

Auteur de l'illustration : Guy Prigent

(c) Conseil général des Côtes-d'Armor

reproduction soumise à autorisation du titulaire des droits d'exploitation





Vue générale du site de la batterie

IVR53\_20092212864NUCA

Auteur de l'illustration : Guy Prigent

(c) Conseil général des Côtes-d'Armor

reproduction soumise à autorisation du titulaire des droits d'exploitation





Vue des pierres d'angle pour le tir

IVR53\_20092212865NUCA

Auteur de l'illustration : Guy Prigent

(c) Conseil général des Côtes-d'Armor

reproduction soumise à autorisation du titulaire des droits d'exploitation





Vue de détail du mur extérieur du parapet

IVR53\_20092212866NUCA

Auteur de l'illustration : Guy Prigent

(c) Conseil général des Côtes-d'Armor

reproduction soumise à autorisation du titulaire des droits d'exploitation





Vue du mur extérieur du parapet

IVR53\_20092212867NUCA

Auteur de l'illustration : Guy Prigent

(c) Conseil général des Côtes-d'Armor

reproduction soumise à autorisation du titulaire des droits d'exploitation