

Bretagne, Morbihan
Augan
Beaurepaire

Château, Beaurepaire (Augan)

Références du dossier

Numéro de dossier : IA00009041

Date de l'enquête initiale : 1977

Date(s) de rédaction : 1977, 2004

Cadre de l'étude : inventaire topographique , enquête thématique régionale Inventaire des châteaux du 19e siècle en Bretagne

Degré d'étude : étudié

Désignation

Dénomination : château

Parties constituantes non étudiées : chapelle, communs, ferme

Compléments de localisation

Milieu d'implantation : isolé

Références cadastrales : 1848, B1, 196 ; 1962, B1, 271

Historique

La construction du logis se situe entre les 2 premiers cadastres, c'est-à-dire entre 1813 et 1848.

(inventaire topographique, 1977)

Sur le site d'une seigneurie mentionnée depuis le 14e siècle et dont le manoir existait au 15e siècle, un château neuf est construit en 1835 ; la propriété appartient aux Savignac à partir de 1844, aux du Boisdaudry en 1887 puis aux Frotier de la Messelière.

(Lauranceau Elise, enquête thématique régionale, 2004)

Période(s) principale(s) : 1ère moitié 19e siècle

Dates : 1835 (daté par travaux historiques)

Description

Implanté dans une zone boisée assez élevée, le logis n'a pas d'orientation privilégiée et présente un plan carré. Il est construit en moellon enduit avec encadrements de baies et bandeaux en pierre de taille de granite. Les dépendances se situent au nord du logis, la ferme étant plus éloignée, au nord-est.

(Lauranceau Elise, enquête thématique régionale, 2004)

Éléments descriptifs

Matériau(x) du gros-oeuvre, mise en oeuvre et revêtement : schiste, moellon, enduit

Matériau(x) de couverture : ardoise

Plan : plan régulier

Étage(s) ou vaisseau(x) : 1 étage carré

Élévations extérieures : élévation ordonnancée

Type(s) de couverture : toit en pavillon

Typologies et état de conservation

Typologies : reconstruction. Néoclassique

Statut, intérêt et protection

Statut de la propriété : propriété privée

Références documentaires

Documents figurés

- **Beurepaire (Augan) Morbihan**
190 - **Beurepaire (Augan) Morbihan**, Lelièvre, édit., Guer. (A.D.35, 6 Fi Augan).

Bibliographie

- **Dictionnaire des châteaux et manoirs du Morbihan.**
FLOQUET, Charles. **Dictionnaire des châteaux et manoirs du Morbihan.** Mayenne : Yves Floch, éd., 1991.
p. 6
Région Bretagne (Service de l'Inventaire du patrimoine culturel)

Annexe 1

Inventaire topographique sur le canton de Guer, 1977 :

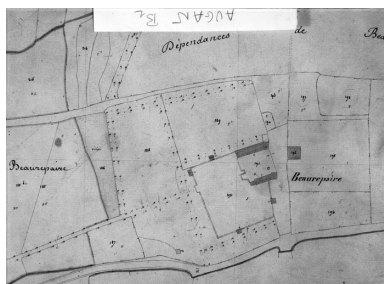
[Lien PDF](#)

Annexe 2

Archives départementales

20045606250NUCB : Archives départementales d'Ille-et-Vilaine, 6 Fi Augan.

Illustrations



Cadastré de 1848, section B, feuille 1
Phot. François Dagorn,
Phot. Auteur inconnu
IVR53_19775600384V



Vue générale
Phot. Elise Lauranceau
IVR53_20045606250NUCB



Logis, vue prise du sud-ouest.
Phot. Auteur inconnu
IVR53_19775600776X

Dossiers liés

Dossiers de synthèse :

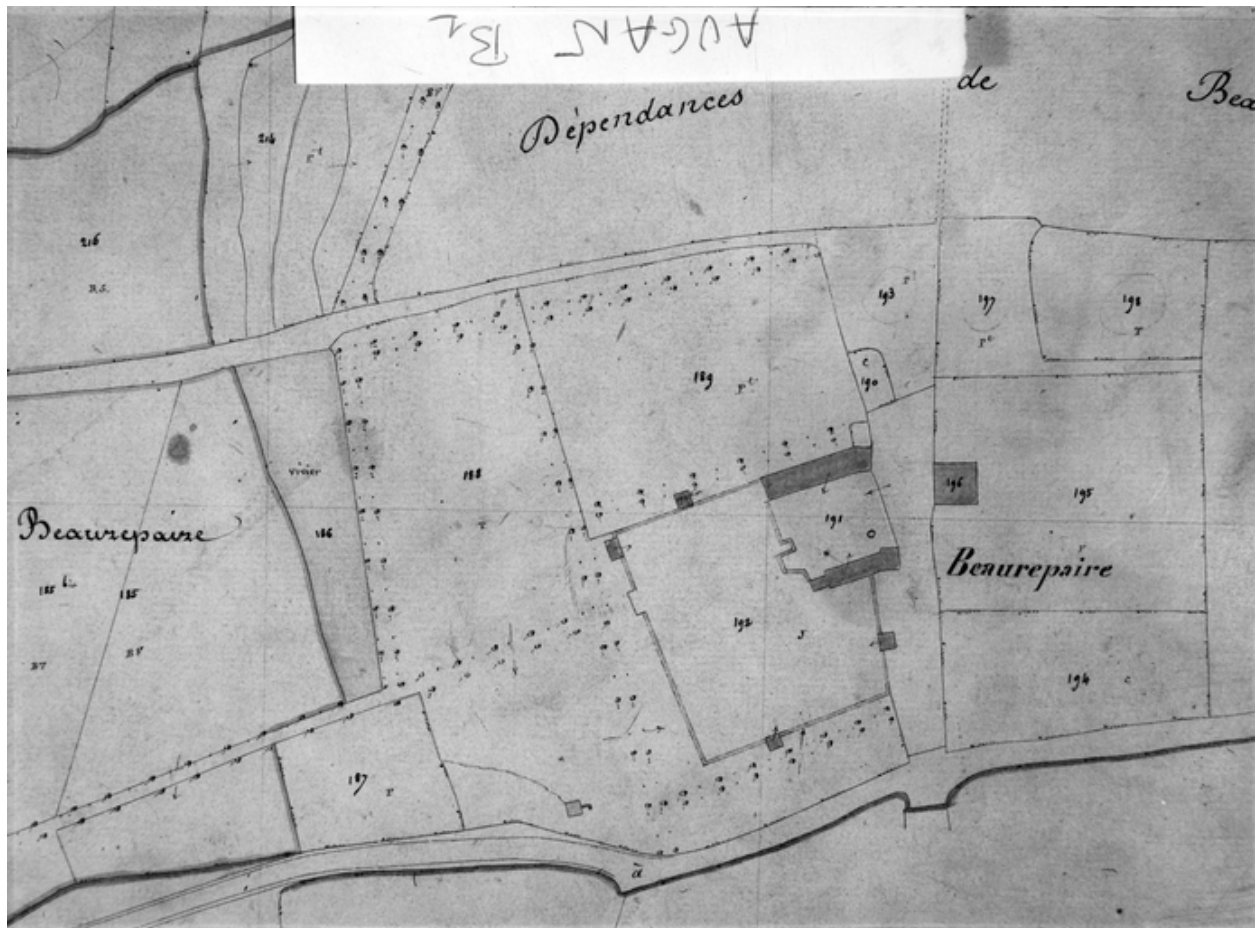
Les châteaux du 19e siècle en Bretagne (IA35046224)

Présentation de la commune d'Augan (IA56006465) Bretagne, Morbihan, Augan

Oeuvre(s) contenue(s) :

Auteur(s) du dossier : Marie-Madeleine Tugores, Geneviève Le Louarn, Denise Dufief, Elise Lauranceau

Copyright(s) : (c) Inventaire général



Cadastré de 1848, section B, feuille 1


IVR53_19775600384V

Auteur de l'illustration : François Dagorn, Auteur de l'illustration : Auteur inconnu

Technique de relevé : relevé manuel ;

(c) Inventaire général, ADAGP

reproduction soumise à autorisation du titulaire des droits d'exploitation



Vue générale

IVR53_20045606250NUCB

Auteur de l'illustration : Elise Lauranceau

(c) Inventaire général, ADAGP

reproduction soumise à autorisation du titulaire des droits d'exploitation



Logis, vue prise du sud-ouest.

IVR53_19775600776X

Auteur de l'illustration : Auteur inconnu

(c) Inventaire général, ADAGP

reproduction soumise à autorisation du titulaire des droits d'exploitation