

Bretagne, Ille-et-Vilaine
Saint-Coulomb
Saint-Vincent

Chapelle frairienne Saint-Vincent, Saint-Vincent (Saint-Coulomb)

Références du dossier

Numéro de dossier : IA35003280

Date de l'enquête initiale : 1994

Date(s) de rédaction : 1994, 1999

Cadre de l'étude : enquête thématique départementale Inventaire des églises et chapelles d'Ille-et-Vilaine, inventaire préliminaire Saint-Coulomb

Degré d'étude : étudié

Désignation

Dénomination : chapelle

Parties constituantes non étudiées : croix monumentale, croix de chemin

Compléments de localisation

Milieu d'implantation : en écart

Références cadastrales : 1828, E1, 357 ; 1982, S, 236,237

Historique

La chapelle Saint-Vincent a donné son nom au hameau. On ne connaît pas la date de sa fondation. Elle peut dater du 1er quart du 17e siècle avec en réemploi au chevet une baie plus ancienne peut-être du 15e siècle. Cette chapelle modeste à un seul vaisseau se signale par son campanile en façade. L'intérieur en partie lambrissé a été entièrement repris au 20e siècle. Les vitraux de 1963 sont des ateliers Klein. Croix monumentale extérieure du 16e ou du 17e siècle.

Période(s) principale(s) : 1er quart 17e siècle

Période(s) secondaire(s) : 15e siècle (?), 20e siècle

Description

Plan allongé ; lambris de couverture ; toit à longs pans ; pignon découvert ; mur-clocher en façade ; chevet plat.

Éléments descriptifs

Matériau(x) du gros-oeuvre, mise en oeuvre et revêtement : granite ; enduit partiel ; moellon

Matériau(x) de couverture : ardoise

Plan : plan allongé

Typologies et état de conservation

Typologies : campanile en façade ; chevet plat

État de conservation : remanié

Statut, intérêt et protection

Statut de la propriété : propriété publique

Références documentaires

Documents d'archive

- *Association de Sauvegarde des chapelles du pays malouin* (A. privées : M. Pottier).

Bibliographie

- **Le département d'Ile-et-Vilaine. Histoire, Archéologie, Monuments.**
BANÉAT, Paul. **Le département d'Ile-et-Vilaine. Histoire, Archéologie, Monuments.** Rennes : J. Larcher, 1927.
t. 3, p. 365
Région Bretagne (Service de l'Inventaire du patrimoine culturel)
- **Pouillé historique de l'archevêché de Rennes.**
GUILLOTIN DE CORSON. **Pouillé historique de l'archevêché de Rennes.** Rennes : Fougeray Libraire-éditeur. Paris : René Hatton Libraire-éditeur, 1882-1886.
t. 5, p. 788
Région Bretagne (Service de l'Inventaire du patrimoine culturel)
- **Ile-et-Vilaine. Eglises et Chapelles**
INVENTAIRE GÉNÉRAL DES MONUMENTS ET DES RICHESSES ARTISTIQUES DE LA FRANCE.
Région Bretagne. **Ile-et-Vilaine. Eglises et Chapelles**, par ORAIN Véronique, avec la collaboration de BARBEDOR Isabelle, DUFIEF-MOIREZ Denise, RIOULT Jean-Jacques. Rennes : Association pour l'Inventaire Bretagne, 1996, (Indicateurs du patrimoine).
Région Bretagne (Service de l'Inventaire du patrimoine culturel)

Périodiques

- **Saint-Coulomb (Chapelle Saint-Vincent)** . *Bulletin paroissial de St-Coulomb*. juin 1992, n° 690.

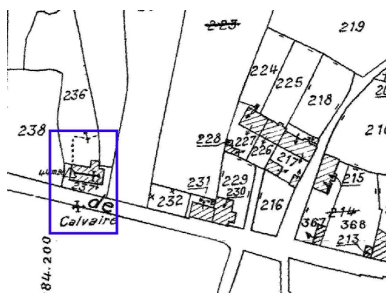
Données complémentaires

Données complémentaires architecture IP35

Données complémentaires architecture IP35 : inventaire préliminaire des communes du département d'Ile-et-Vilaine

HYPOI	sans objet
HYPOE	sans objet
MURS1	granite ; moellon ; enduit partiel
SCLE1	1er quart 17e siècle
IAUT	sans objet
ICHR	typicum
IESP	typicum
ICONTX	intégré
SEL	étudié

Illustrations



Plan de situation sur
le cadastre de 1982
Phot. Claude Quillivic
IVR53_20003506215NUC



Plan de situation sur le
cadastre de 1828 : parcelle 357
Phot. Claude Quillivic
IVR53_20003506208NUC



Plan de situation sur le
cadastre de 1828 : parcelle 357
Repro. Guy Artur,
Repro. Norbert Lambart
IVR53_19933500298X



Vue générale sud
Phot. Guy Artur, Phot.
Norbert Lambart
IVR53_19923501100XA



Vue générale sud
Phot. Guy Artur, Phot.
Norbert Lambart
IVR53_19923500779X



Vue générale sud-est
Phot. Claude Quillivic
IVR53_19993507042NUCA



Vue générale sud-est
Phot. Guy Artur, Phot.
Norbert Lambart
IVR53_19923500780X



Détail : le clocher-mur vu de l'ouest
Phot. Claude Quillivic
IVR53_19993507043NUCA



Vue générale vers le chœur
Phot. Guy Artur, Phot.
Norbert Lambart
IVR53_19923500781X

Dossiers liés

Dossiers de synthèse :

Les églises et chapelles d'Ile-et-Vilaine (IA00131084)

Les croix monumentales, églises, chapelles, monuments et tombeaux sur la commune de Saint-Coulomb (IA35004195)
Bretagne, Ille-et-Vilaine, Saint-Coulomb

Oeuvre(s) contenue(s) :

Le mobilier de la chapelle frairienne Saint-Vincent-Ferrier (IM35007237) Bretagne, Ille-et-Vilaine, Saint-Coulomb, Saint-Vincent

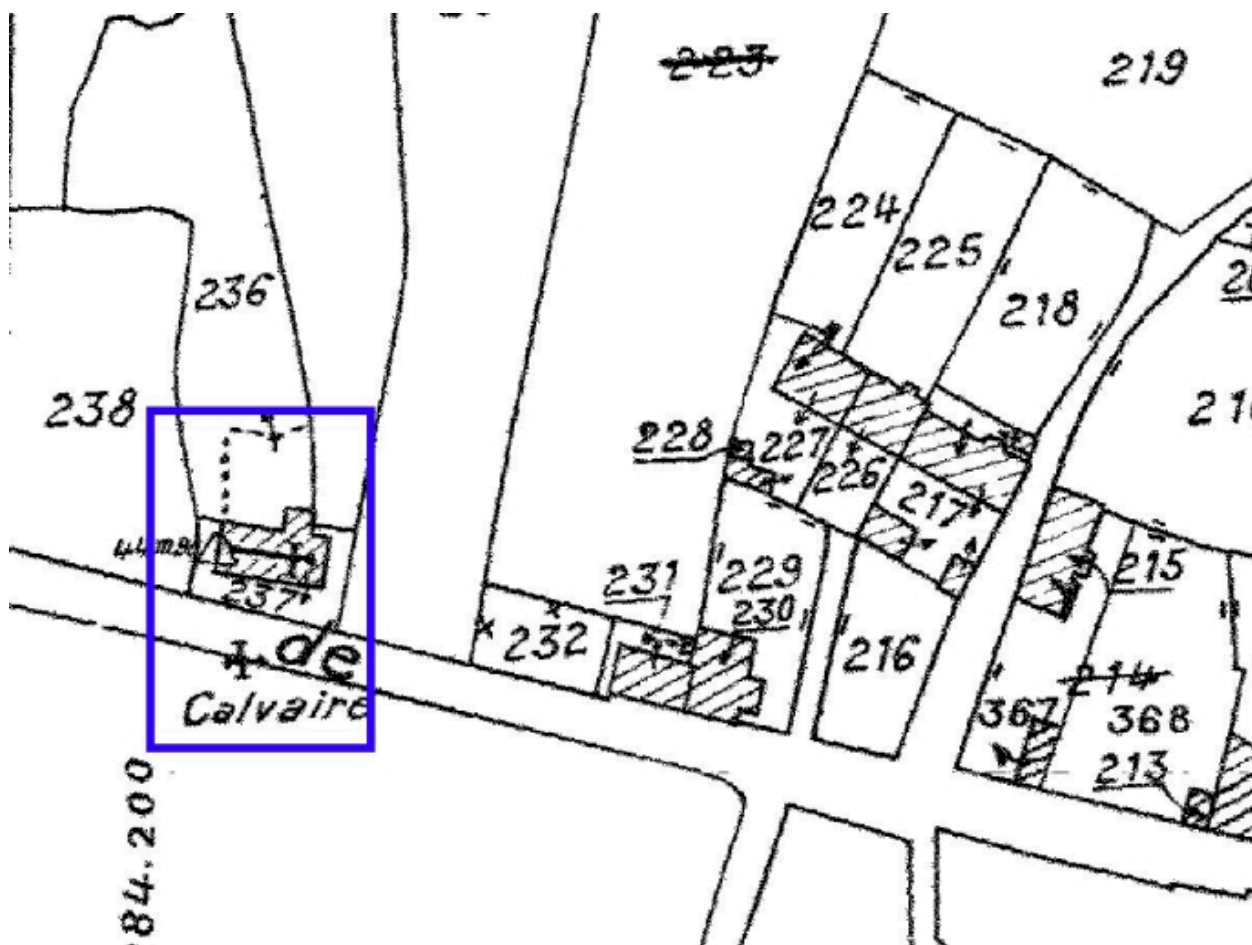
Oeuvre(s) en rapport :

Écart Saint-Vincent (Saint-Coulomb) (IA35004283) Bretagne, Ille-et-Vilaine, Saint-Coulomb, Saint-Vincent

Croix de chemin, Saint-Vincent (Saint-Coulomb) (IA35004270) Bretagne, Ille-et-Vilaine, Saint-Coulomb, Saint-Vincent

Auteur(s) du dossier : Véronique Orain

Copyright(s) : (c) Inventaire général



Plan de situation sur le cadastre de 1982

IVR53_20003506215NUC

Auteur de l'illustration : Claude Quillivic

Technique de relevé : relevé manuel ;

(c) Inventaire général, ADAGP

reproduction soumise à autorisation du titulaire des droits d'exploitation



Plan de situation sur le cadastre de 1828 : parcelle 357

IVR53_20003506208NUC

Auteur de l'illustration : Claude Quillivic

Technique de relevé : relevé manuel ;

(c) Inventaire général, ADAGP

reproduction soumise à autorisation du titulaire des droits d'exploitation



Plan de situation sur le cadastre de 1828 : parcelle 357

IVR53_19933500298X

Auteur de l'illustration (reproduction) : Guy Artur, Auteur de l'illustration (reproduction) : Norbert Lambart

Technique de relevé : relevé manuel ;

(c) Inventaire général, ADAGP

reproduction soumise à autorisation du titulaire des droits d'exploitation



Vue générale sud

IVR53_19923501100XA

Auteur de l'illustration : Guy Artur, Auteur de l'illustration : Norbert Lambart

(c) Inventaire général, ADAGP

reproduction soumise à autorisation du titulaire des droits d'exploitation



Vue générale sud

IVR53_19923500779X

Auteur de l'illustration : Guy Artur, Auteur de l'illustration : Norbert Lambart

(c) Inventaire général, ADAGP

reproduction soumise à autorisation du titulaire des droits d'exploitation



Vue générale sud-est

IVR53_19993507042NUCA

Auteur de l'illustration : Claude Quillivic

(c) Inventaire général, ADAGP

reproduction soumise à autorisation du titulaire des droits d'exploitation



Vue générale sud-est

IVR53_19923500780X

Auteur de l'illustration : Guy Artur, Auteur de l'illustration : Norbert Lambart

(c) Inventaire général, ADAGP

reproduction soumise à autorisation du titulaire des droits d'exploitation




Détail : le clocher-mur vu de l'ouest

IVR53_19993507043NUCA

Auteur de l'illustration : Claude Quillivic

(c) Inventaire général, ADAGP

reproduction soumise à autorisation du titulaire des droits d'exploitation



Vue générale vers le choeur

IVR53_19923500781X

Auteur de l'illustration : Guy Artur, Auteur de l'illustration : Norbert Lambart

(c) Inventaire général, ADAGP

reproduction soumise à autorisation du titulaire des droits d'exploitation