

Bretagne, Finistère
Brest

A RETIRER DE PATRIMOINE.BZH Vestibule et rade de Brest : ensemble fortifié (19e siècle)

Références du dossier

Numéro de dossier : IA29001846

Date de l'enquête initiale : 2005

Date(s) de rédaction : 2005

Cadre de l'étude : enquête thématique régionale Inventaire des fortifications littorales de Bretagne

Degré d'étude : étudié

Désignation

Dénomination : ensemble fortifié

Compléments de localisation

Milieu d'implantation :

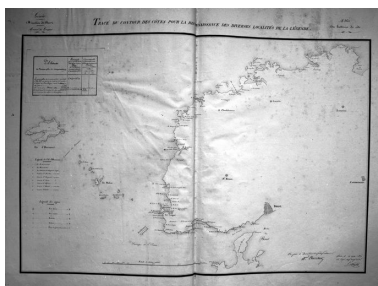
Références cadastrales :

Historique

Période(s) principale(s) : 19e siècle

Illustrations

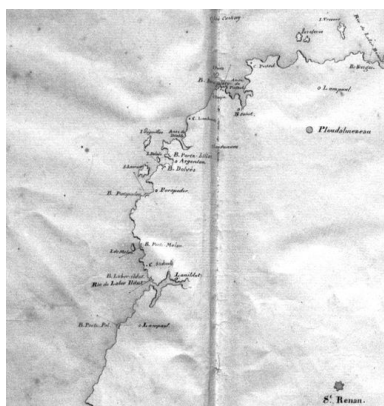
Arrondissement maritime de Brest. Carte côtière du deuxième arrondissement maritime (chef-lieu Brest) depuis Saint-Oual jusqu'à Pirou, premier poste de l'arrondissement de Cherbourg. Fin du 19e siècle
Repro. Service historique de la Défense, Autr. Auteur inconnu
IVR53_20082908865NUCA



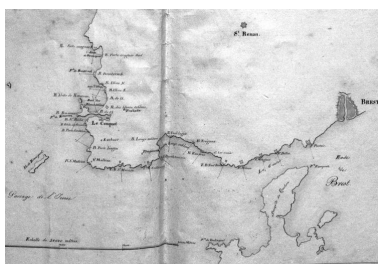
Atlas des batteries de côte, tracé du contour des côtes pour la reconnaissance des diverses localités de la légende, Génie, Direction de Brest, 1891
Repro. Guy Artur,
Repro. Norbert Lambart
IVR53_20042901703NUCA



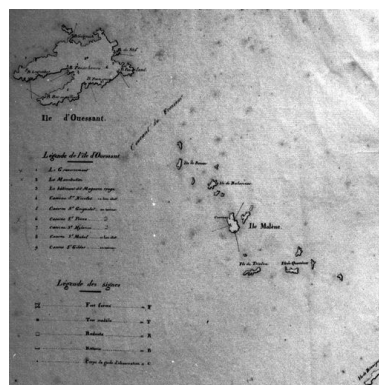
Atlas des batteries de côte, détail, tracé du contour des côtes pour la reconnaissance des diverses localités de la légende, Génie, Direction de Brest, 1891
Repro. Guy Artur,
Repro. Norbert Lambart
IVR53_20042901704NUCA



Atlas des batteries de côte, détail, tracé du contour des côtes pour la reconnaissance des diverses localités de la légende, Génie, Direction de Brest, 1891
Repro. Guy Artur, Repro. Norbert Lambart
IVR53_20042901705NUCA




Atlas des batteries de côte, détail, tracé du contour des côtes pour la reconnaissance des diverses localités de la légende, Génie, Direction de Brest, 1891
Repro. Guy Artur, Repro. Norbert Lambart
IVR53_20042901706NUCA



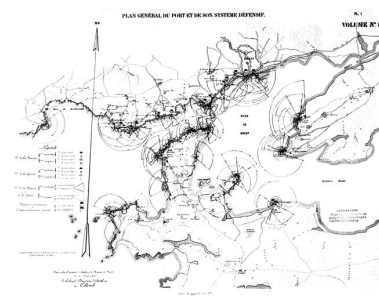
Atlas des batteries de côte, détail, tracé du contour des côtes pour la reconnaissance des diverses localités de la légende, Génie, Direction de Brest, 1891
Repro. Guy Artur, Repro. Norbert Lambart
IVR53_20042901707NUCA



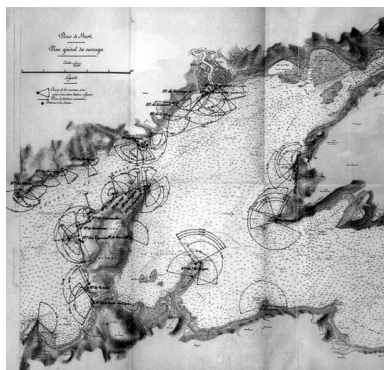
Atlas des batteries de côte, détail de l'île d'Ouessant, tracé du contour des côtes pour la reconnaissance des diverses localités de la légende, Génie, Direction de Brest, 1891
Repro. Guy Artur, Repro. Norbert Lambart
IVR53_20042901708NUCA



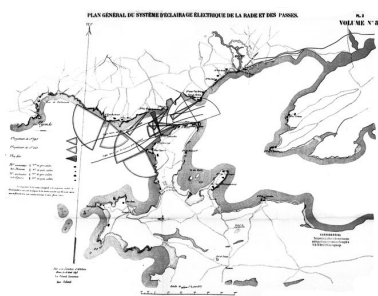
Atlas des batteries de côte, légende, tracé du contour des côtes pour la reconnaissance des diverses localités de la légende, Génie, Direction de Brest, 1891
Repro. Guy Artur, Repro. Norbert Lambart
IVR53_20042901709NUCA



Plan général du port et de son système défensif, Direction d'Artillerie du génie de Brest, août 1893, par le colonel Directeur d'Artillerie : Collomb
Repro. Guy Artur, Repro. Norbert Lambart, Autr.
IVR53_19702900065Z



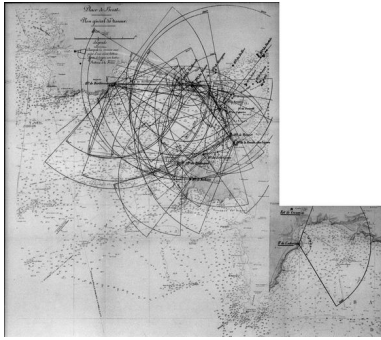
Place de Brest : plan général des ouvrages (champs de tir des pièces de guerre et Marine), fin 19e siècle
Repro. Guy Artur, Repro. Norbert Lambart, Autr.
IVR53_19702900021Z



Plan général du système d'éclairage électrique de la rade et des passes, Direction d'Artillerie du génie de Brest, le 10 août 1893, par le colonel Directeur d'Artillerie : Collomb
Repro. Guy Artur, Repro. Norbert Lambart
IVR53_19702900066Z



Place de Brest : plan général des communications électriques et des systèmes d'éclairage (champs de tir des pièces d'artillerie et des projecteurs), fin 19e siècle
Repro. Guy Artur, Repro. Norbert Lambart, Autr.
IVR53_19702900022Z



Place de Brest : plan général
des travaux (champs de tir
communs aux pièces d'une
même batterie), fin 19e siècle
Repro. Guy Artur, Repro.
Norbert Lambart, Autr.
IVR53_19702900041Z

Dossiers liés

Dossiers de synthèse :

Présentation de l'inventaire thématique : fortifications littorales (17e-20e siècles) (IA29002281)

Oeuvre(s) contenue(s) :

Oeuvre(s) en rapport :

Château le Boul tous (détruit) ou Maison (Camaret-sur-Mer) (IA29002885) Bretagne, Finistère, Camaret-sur-Mer, le Boul tous

Auteur(s) du dossier : Guillaume Lécueillier

Copyright(s) : (c) Inventaire général ; (c) Association Pour l'Inventaire de Bretagne

Arrondissement maritime de Brest. Carte côtière du deuxième arrondissement maritime (chef-lieu Brest) depuis Saint-Oual jusqu'à Pirou, premier poste de l'arrondissement de Cherbourg. Fin du 19e siècle

Référence du document reproduit :

- **Arrondissement maritime de Brest. Carte côtière du deuxième arrondissement maritime (chef-lieu Brest) depuis Saint-Oual jusqu'à Pirou, premier poste de l'arrondissement de Cherbourg (Collection Nivart)**

Collection Nivart. MS144_209. **Arrondissement maritime de Brest. Carte côtière du deuxième arrondissement maritime (chef-lieu Brest) depuis Saint-Oual jusqu'à Pirou, premier poste de l'arrondissement de Cherbourg.** Fin du 19e siècle. Plan, support papier calque, 0,491 x 0,376 mètre, 4e quart 19e siècle.

Service Historique de la Défense du Château de Vincennes : SHDMD07001861_P

IVR53_20082908865NUCA

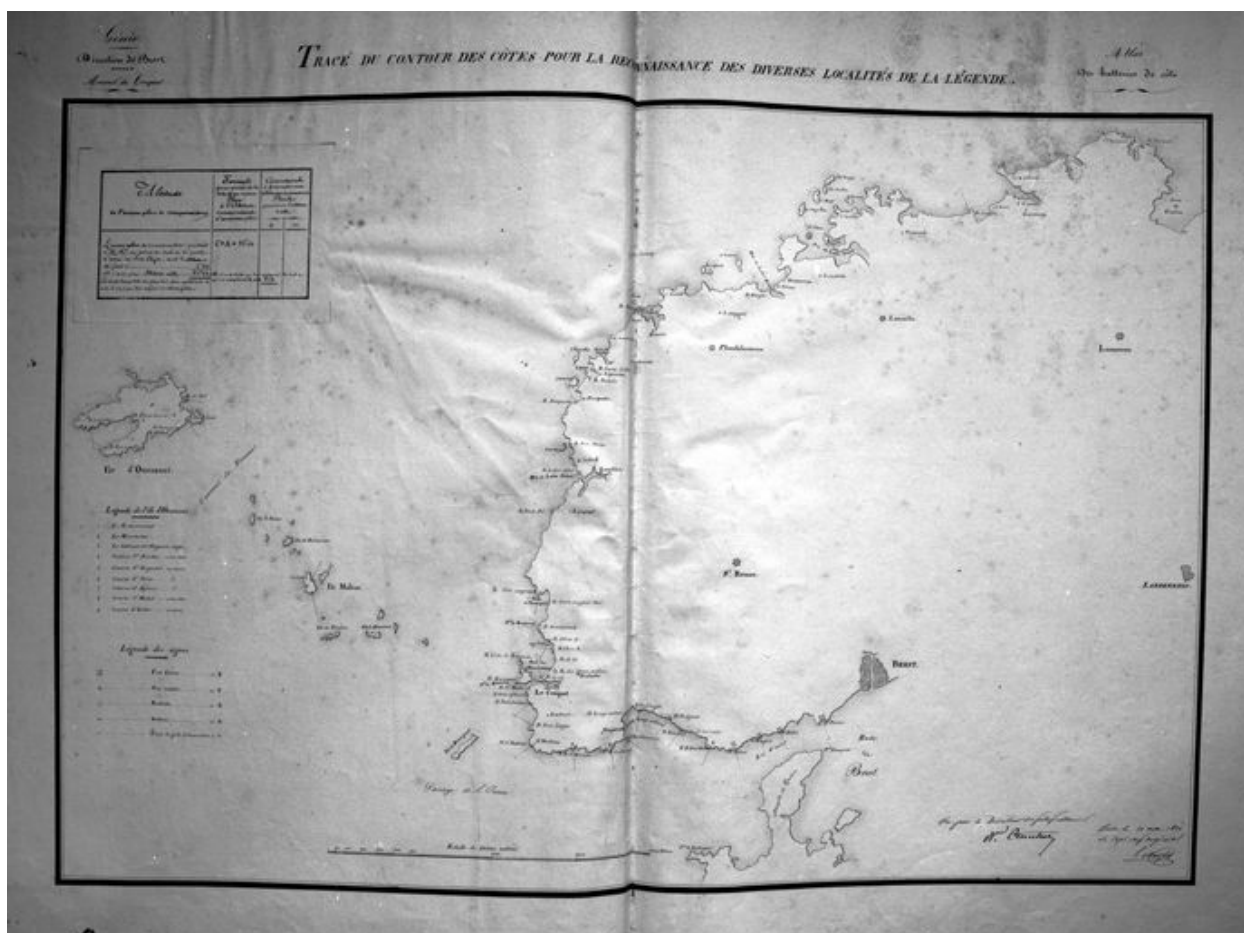
Auteur de l'illustration (reproduction) : Service historique de la Défense

Auteur du document reproduit : Auteur inconnu

Technique de relevé : relevé manuel ;

(c) Service historique de la Défense

reproduction interdite



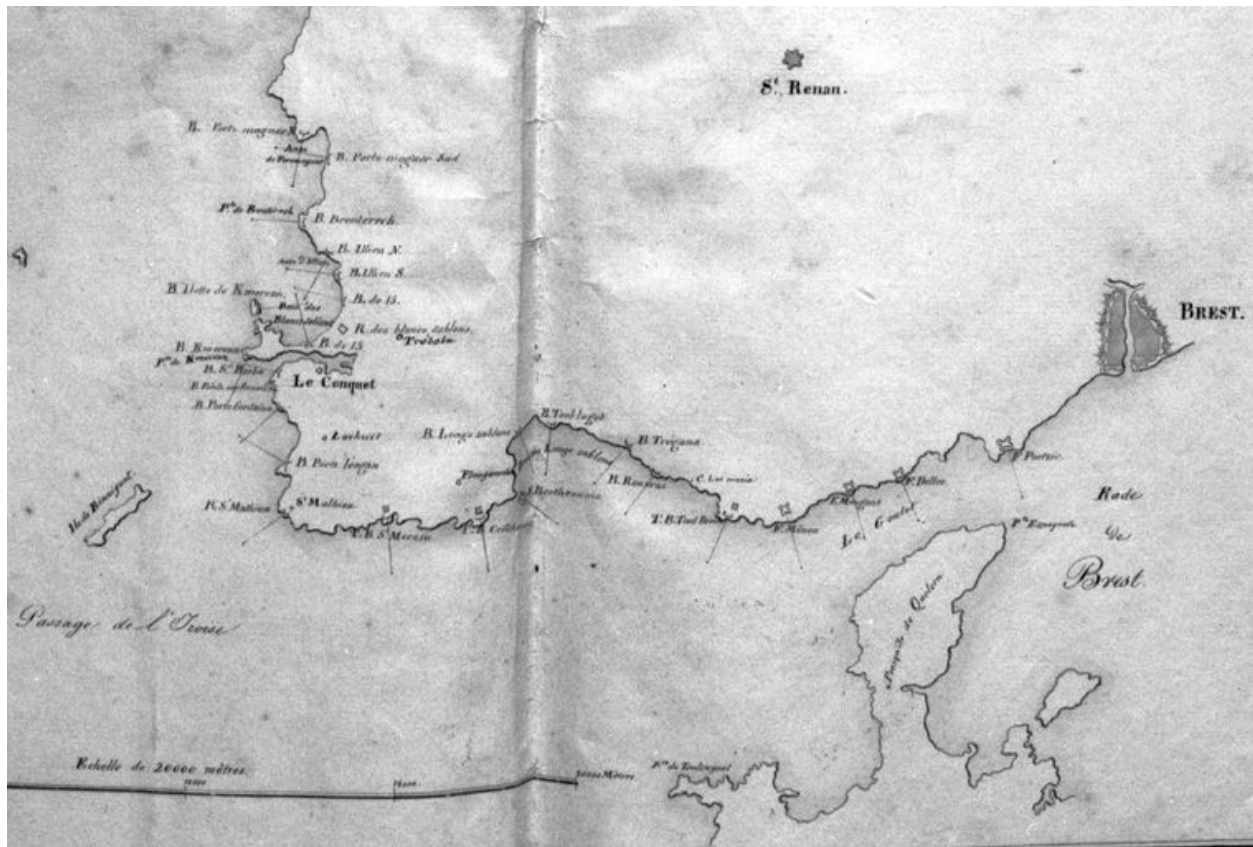
Atlas des batteries de côte, tracé du contour des côtes pour la reconnaissance des diverses localités de la légende, Génie, Direction de Brest, 1891

IVR53_20042901703NUCA

Auteur de l'illustration (reproduction) : Guy Artur, Auteur de l'illustration (reproduction) : Norbert Lambart

(c) Inventaire général, ADAGP

reproduction soumise à autorisation du titulaire des droits d'exploitation



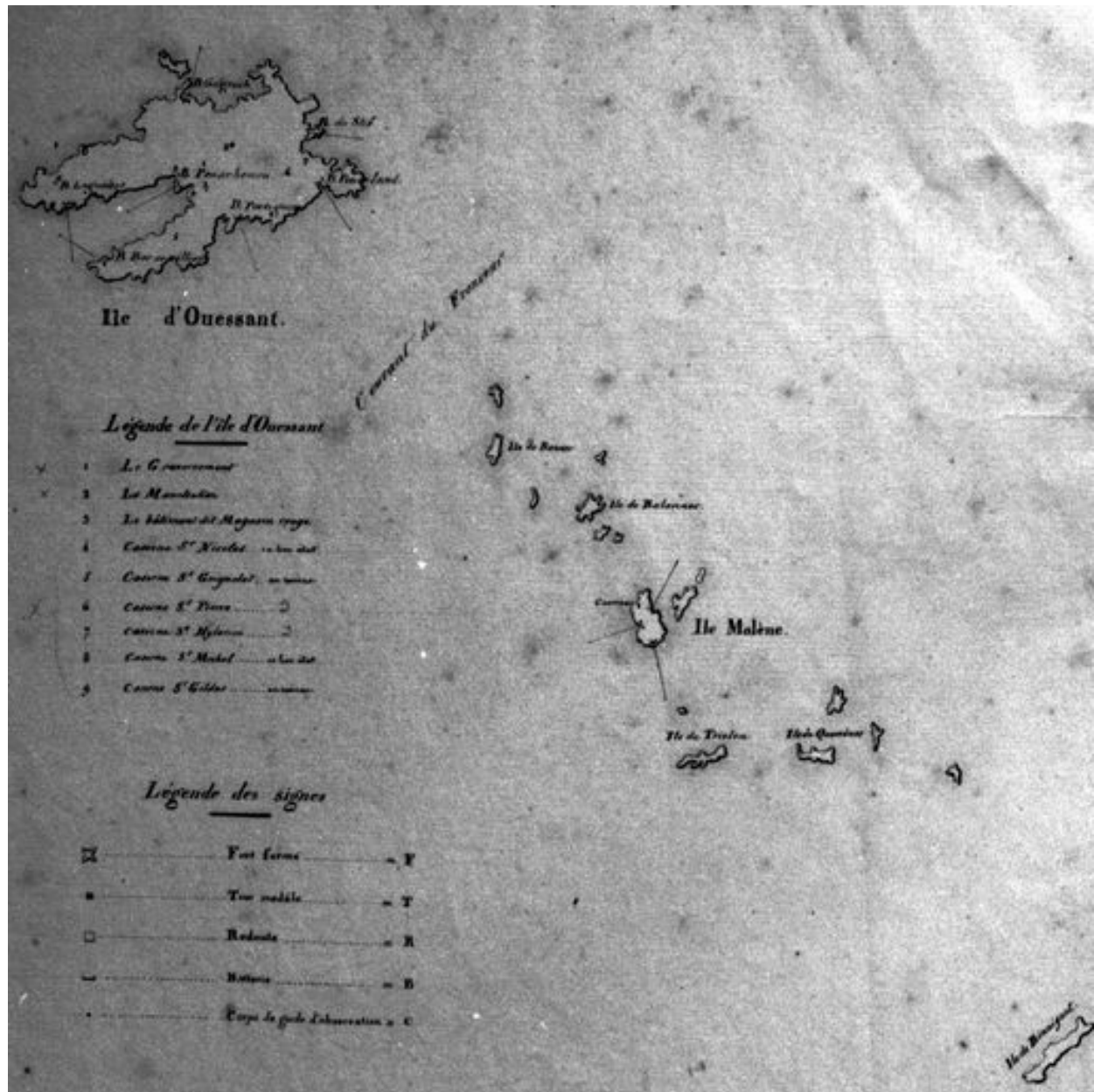
Atlas des batteries de côte, détail, tracé du contour des côtes pour la reconnaissance des diverses localités de la légende, Génie, Direction de Brest, 1891

IVR53_20042901706NUCA

Auteur de l'illustration (reproduction) : Guy Artur, Auteur de l'illustration (reproduction) : Norbert Lambart

(c) Inventaire général, ADAGP

reproduction soumise à autorisation du titulaire des droits d'exploitation



Atlas des batteries de côte, détail, tracé du contour des côtes pour la reconnaissance des diverses localités de la légende, Génie, Direction de Brest, 1891

IVR53_20042901707NUCA

Auteur de l'illustration (reproduction) : Guy Artur, Auteur de l'illustration (reproduction) : Norbert Lambart

(c) Inventaire général, ADAGP

reproduction soumise à autorisation du titulaire des droits d'exploitation




Atlas des batteries de côte, détail de l'île d'Ouessant, tracé du contour des côtes pour la reconnaissance des diverses localités de la légende, Génie, Direction de Brest, 1891

IVR53_20042901708NUCA

Auteur de l'illustration (reproduction) : Guy Artur, Auteur de l'illustration (reproduction) : Norbert Lambart

(c) Inventaire général, ADAGP

reproduction soumise à autorisation du titulaire des droits d'exploitation



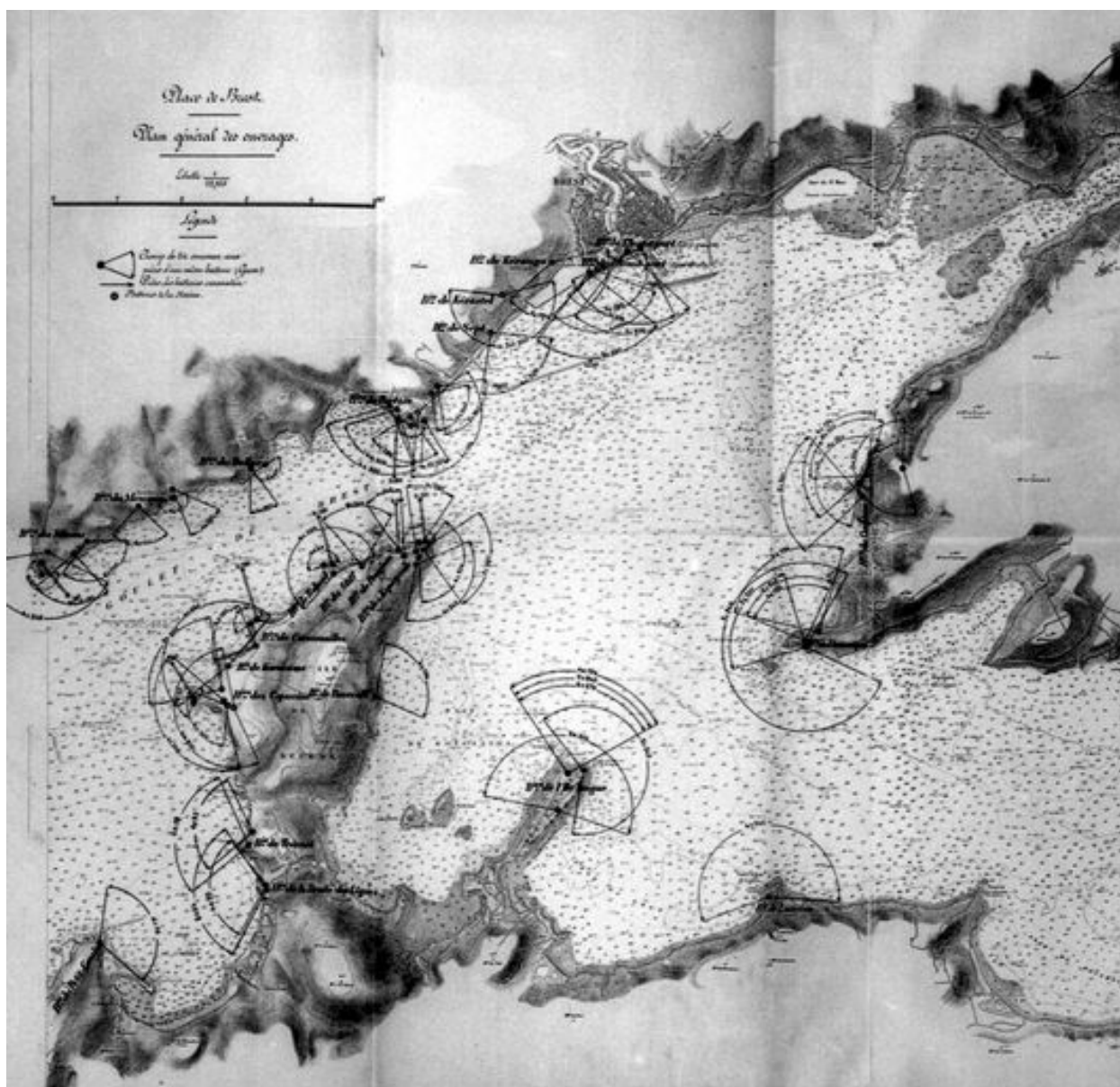
Atlas des batteries de côte, légende, tracé du contour des côtes pour la reconnaissance des diverses localités de la légende, Génie, Direction de Brest, 1891

IVR53_20042901709NUCA

Auteur de l'illustration (reproduction) : Guy Artur, Auteur de l'illustration (reproduction) : Norbert Lambart

(c) Inventaire général, ADAGP

reproduction soumise à autorisation du titulaire des droits d'exploitation



Place de Brest : plan général des ouvrages (champs de tir des pièces de guerre et Marine), fin 19e siècle

Référence du document reproduit :

- **Atlas des batteries de côte**
Atlas des batteries de côte. Plan.
Service Historique de la Défense du Château de Vincennes

IVR53_19702900021Z

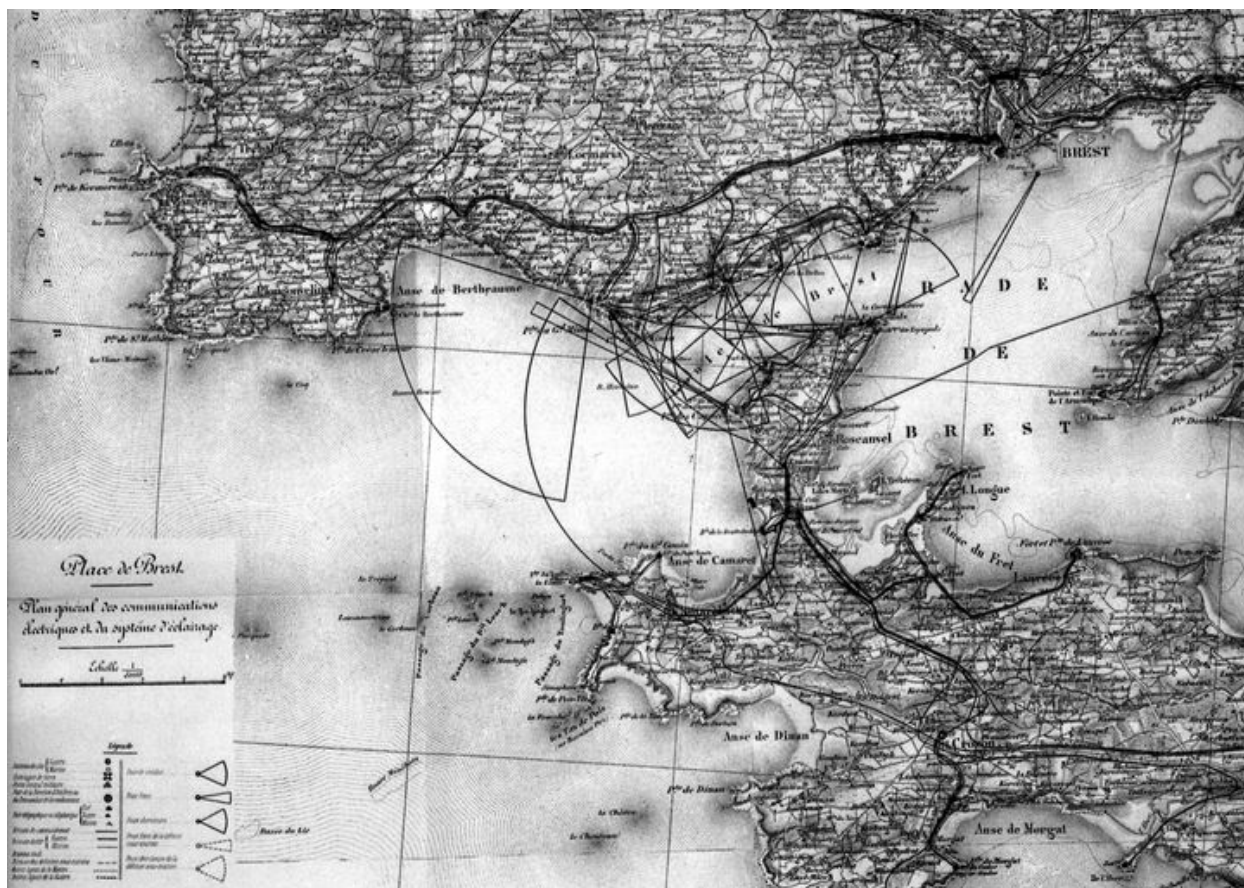
Auteur de l'illustration (reproduction) : Guy Artur, Auteur de l'illustration (reproduction) : Norbert Lambart

Auteur du document reproduit :

Technique de relevé : relevé manuel ;

(c) Inventaire général, ADAGP

reproduction soumise à autorisation du titulaire des droits d'exploitation



Place de Brest : plan général des communications électriques et des systèmes d'éclairage (champs de tir des pièces d'artillerie et des projecteurs), fin 19e siècle

Référence du document reproduit :

- **Atlas des batteries de côte**
Atlas des batteries de côte. Plan.
Service Historique de la Défense du Château de Vincennes

IVR53_19702900022Z

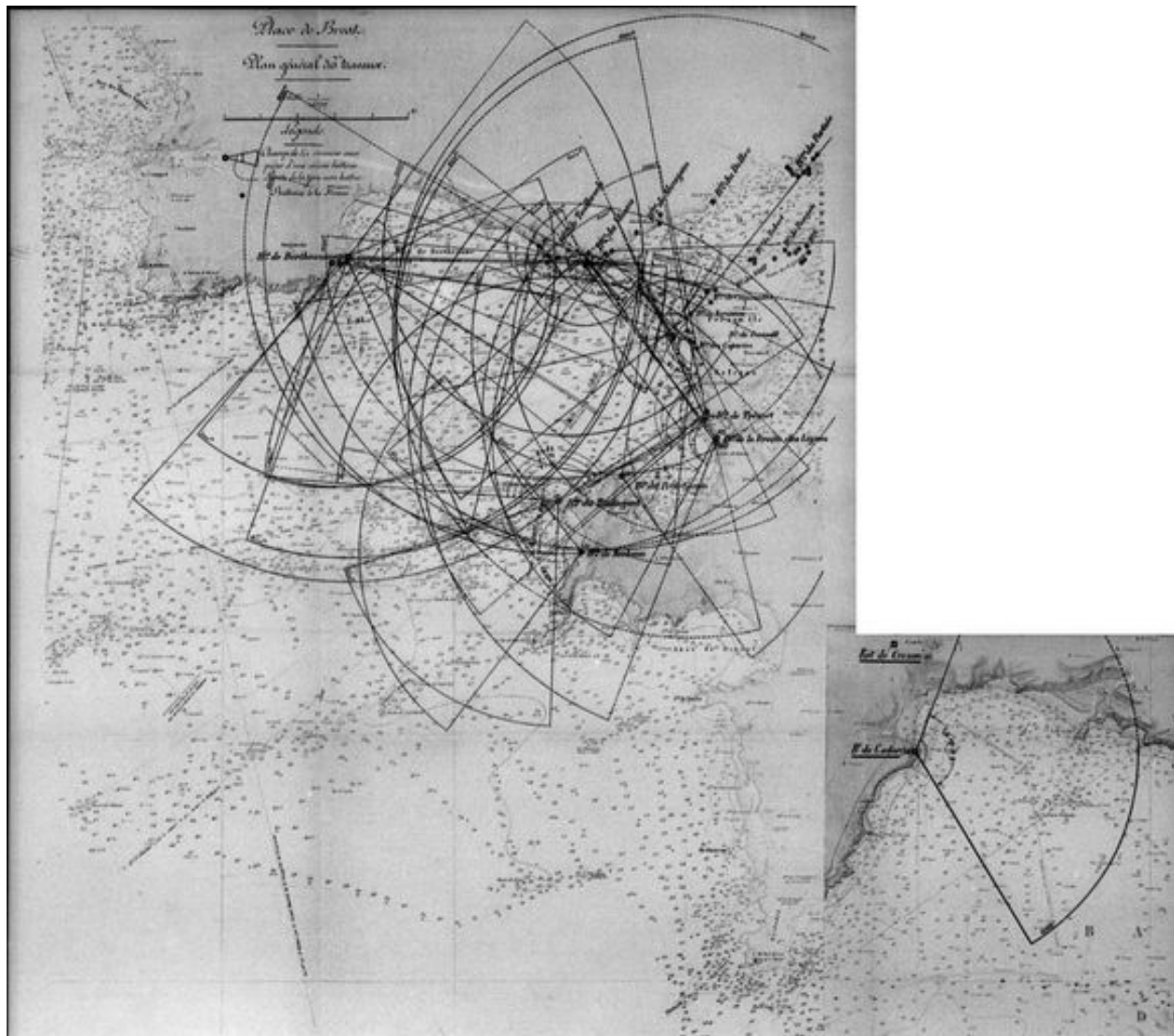
Auteur de l'illustration (reproduction) : Guy Artur, Auteur de l'illustration (reproduction) : Norbert Lambart

Auteur du document reproduit :

Technique de relevé : relevé manuel ;

(c) Inventaire général, ADAGP

reproduction soumise à autorisation du titulaire des droits d'exploitation



Place de Brest : plan général des travaux (champs de tir communs aux pièces d'une même batterie), fin 19e siècle

Référence du document reproduit :

- **Atlas des batteries de côte**
Atlas des batteries de côte. Plan.
Service Historique de la Défense du Château de Vincennes

IVR53_19702900041Z

Auteur de l'illustration (reproduction) : Guy Artur, Auteur de l'illustration (reproduction) : Norbert Lambart

Auteur du document reproduit :

Technique de relevé : relevé manuel ;

(c) Inventaire général, ADAGP

reproduction soumise à autorisation du titulaire des droits d'exploitation