

Bretagne, Morbihan
Ploërmel
au sud de (à 500 m.) Bézon

Croix de chemin, dite Croix Guyot, au sud de Bézon (Ploërmel)

Références du dossier

Numéro de dossier : IA00010202

Date de l'enquête initiale : 1984

Date(s) de rédaction : 1984, 2016

Cadre de l'étude : inventaire topographique , inventaire topographique Ploërmel communauté

Degré d'étude : étudié

Référence du dossier Monument Historique : PA00091501

Désignation

Dénomination : croix de chemin

Précision sur la dénomination : croix jumelées

Appellation : Croix Guyot

Compléments de localisation

Milieu d'implantation : en écart

Références cadastrales :

Historique

Croix du 17^e siècle, construites pour Guyot, menuisier à Bézon. Emblème professionnel : valet ou équerre.

Période(s) principale(s) : 17^e siècle

Personne(s) liée(s) à l'histoire de l'oeuvre : Guyot (commanditaire, attribution par source)

Description

Croix jumelées, de hauteurs inégales, sur socle et soubassement de maçonnerie ; fûts et traverses chanfreinées. Décor gravé sur la face principale : des trous symbolisant les cinq plaies du Christ ; la plus haute porte également une équerre.

Éléments descriptifs

Matériau(x) du gros-oeuvre, mise en oeuvre et revêtement : granite

Typologies et état de conservation

Typologies : sur socle et soubassement ; jumelées ; à cinq trous ; emblème professionnel

Dimensions

Mesures : h : 360 cm

Statut, intérêt et protection

Intérêt de l'oeuvre : à signaler

Protections : inscrit MH, 1927/05/30

Statut de la propriété : propriété de la commune

Liens web

- Lien vers la base Architecture Mérimée (notice Monuments Historiques) : http://www.culture.gouv.fr/public/mistral/merimee_fr?ACTION=CHERCHER&FIELD_98=REF&VALUE_98=PA00091501

Annexe 1

Inventaire topographique sur le canton de Ploërmel, 1984 :

[Lien PDF](#)

Illustrations



Croix de chemin (état en 1984)
Phot. Norbert Lambart
IVR53_19845601824X




Croix de chemin (état en 1984)
Phot. Norbert Lambart
IVR53_19845601826X



Croix de chemin (état en 1984)
Phot. Norbert Lambart
IVR53_19845601823X



Croix de chemin (état en 1984)
Phot. Norbert Lambart
IVR53_19845601825X



Vue sud, détail
Phot. Baptiste Oligo
IVR53_20255610980NUCA



Vue sud
Phot. Baptiste Oligo
IVR53_20255610979NUCA

Dossiers liés

Dossiers de synthèse :

Les croix monumentales sur la commune de Ploërmel (IA00010196) Bretagne, Morbihan, Ploërmel

Oeuvre(s) contenue(s) :

Auteur(s) du dossier : Marie-Dominique Menant, Jean-Pierre Ducouret
Copyright(s) : (c) Inventaire général ; (c) Région Bretagne




Croix de chemin (état en 1984)

IVR53_19845601824X

Auteur de l'illustration : Norbert Lambart

(c) Inventaire général, ADAGP ; (c) Région Bretagne
reproduction soumise à autorisation du titulaire des droits d'exploitation



Croix de chemin (état en 1984)

IVR53_19845601826X

Auteur de l'illustration : Norbert Lambart

(c) Inventaire général, ADAGP ; (c) Région Bretagne
reproduction soumise à autorisation du titulaire des droits d'exploitation



Croix de chemin (état en 1984)

IVR53_19845601823X

Auteur de l'illustration : Norbert Lambart

(c) Inventaire général, ADAGP ; (c) Région Bretagne
reproduction soumise à autorisation du titulaire des droits d'exploitation




Croix de chemin (état en 1984)

IVR53_19845601825X

Auteur de l'illustration : Norbert Lambart

(c) Inventaire général, ADAGP ; (c) Région Bretagne
reproduction soumise à autorisation du titulaire des droits d'exploitation



Vue sud, détail

IVR53_20255610980NUCA

Auteur de l'illustration : Baptiste Oligo

Date de prise de vue : 2025

(c) Pays de Ploërmel

reproduction soumise à autorisation du titulaire des droits d'exploitation



Vue sud

IVR53_20255610979NUCA

Auteur de l'illustration : Baptiste Oligo

Date de prise de vue : 2025

(c) Pays de Ploërmel

reproduction soumise à autorisation du titulaire des droits d'exploitation