Bretagne, Ille-et-Vilaine
Sixt-sur-Aff
Noyal

Chapelle Sainte-Anne, Noyal (Sixt-sur-Aff)

Références du dossier

Numéro de dossier : IA35006509
Date de l'enquête initiale : 1992
Date(s) de rédaction : 1992, 2000
Cadre de l'étude : enquête thématique départementale Inventaire des églises et chapelles d'Ille-et-Vilaine, inventaire préliminaire Sixt-sur-Aff
Degré d'étude : étudié

Désignation

Dénomination : chapelle
Vocable : Sainte-Anne
Parties constituantes non étudiées : enclos, cimetière, croix monumentale

Compléments de localisation

Milieu d'implantation : en écart
Références cadastrales : 1831, A2 ; 1986, ZA, 285

Historique

Chapelle frairienne dédiée à sainte Anne, mentionnée en 1647. L'édifice actuel conserve le campanile du 18e siècle, il a été fortement remanié à la limite du 19e siècle 20e siècle et récemment restauré.

Période(s) principale(s) : 18e siècle, limite 19e siècle 20e siècle

Description

Un vaisseau, plan allongé, lambris de couvrement, campanile en façade, chevet à pans coupés. Décor : vitrail ; représentation : Education de la Vierge, saint Joseph, saint Pierre, saint Jean-baptiste. Toit à longs pans ; croupe ; pignon découvert.

Eléments descriptifs

Matériau(x) du gros-oeuvre, mise en oeuvre et revêtement : schiste ; moellon
Matériau(x) de couverture : ardoise
Plan : plan allongé
Étage(s) ou vaisseau(x) : 1 vaisseau
Couvrements : lambris de couvrement

Typologies et état de conservation

Typologies : chevet à pans coupés ; campanile en façade
État de conservation : restauré

Statut, intérêt et protection

Statut de la propriété : propriété publique

Références documentaires

Documents figurés

- **Commune de Sixt-sur-Aff. Plan cadastral. Section A2**, plan, par Declaye, 1831, échelle : 1/1250 (A.D. Ille-et-Vilaine : 3 P 5552).

- **Commune de Sixt-sur-Aff. Plan cadastral. Section ZA**, plan, 1986, échelle : 1/2000.

Bibliographie

- BANÉAT, Paul. **Le département d'Ille-et-Vilaine. Histoire. Archéologie. Monuments**. Rennes : J. Larcher, 1929.
  t. 4, p. 192

- GUILLOTIN DE CORSON, Amédé. **Pouillé historique de l'archevêché de Rennes**. Rennes : Fougeray, Paris : René Haton, 1886.
  t. 6, p. 338

- **Ille-et-Vilaine. Eglises et Chapelles**
  INVENTAIRE GÉNÉRAL DES MONUMENTS ET DES RICHESSES ARTISTIQUES DE LA FRANCE. Région Bretagne. **Ille-et-Vilaine. Eglises et Chapelles**, par ORAIN Véronique, avec la collaboration de BARBEDOR Isabelle, DUFIEF-MOIREZ Denise, RIOULT Jean-Jacques. Rennes : Association pour l' Inventaire Bretagne, 1996, (Indicateurs du patrimoine).
  Région Bretagne (Service de l'Inventaire du patrimoine culturel)

Périodiques

- TÉXIER, Yannick. **La chapelle de Noyal**. *Sixt-infos ou la vie de notre commune Sixt-sur-Aff*, décembre 1992, n°5.
  p. 22-24

Annexe 1

20003511261NUC : Archives départementales d'Ille-et-Vilaine

Données complémentaires

Données complémentaires architecture IP35

Données complémentaires architecture IP35 : inventaire préliminaire des communes du département d'Ille-et-Vilaine

HYPOI	sans objet
MURS1	schiste ; moellon
SCLE1	18e siècle ; limite 19e siècle 20e siècle
IAUT	sans objet
ICHR	typicum
IESP	typicum
ICONTX	intégré
SEL	étudié

Illustrations

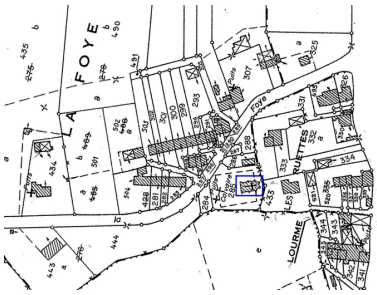

Vue de situation sur
le cadastre de 1986
Repro. Malo Pichot
IVR53_20003511262NUC

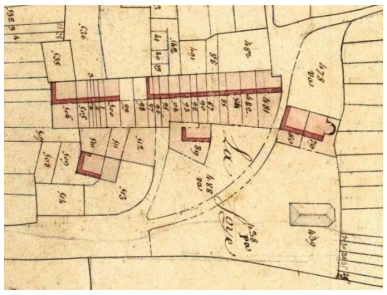

Vue de situation sur
le cadastre de 1831
Repro. Archives
départementales d'Ille-et-Vilaine
IVR53_20003511261NUC

Vue générale ouest de la
chapelle avec son enclos
Phot. Elise Lauranceau
IVR53_20003511260NUCA



Vue générale ouest
Phot. Bernard Bègne
IVR53_20003502386XA

Elévation sud-ouest : vue générale
Phot. Bernard Bègne
IVR53_20003502388XA



Elévation sud-ouest : vue générale
Phot. Guy Artur, Phot.
Norbert Lambart
IVR53_19943508018X



Elévation nord : vue générale
Phot. Guy Artur, Phot.
Norbert Lambart
IVR53_19943500087X



Elévation nord : vue général
Phot. Guy Artur, Phot.
Norbert Lambart
IVR53_19943508017X

Vue générale est
Phot. Bernard Bègne
IVR53_20013500050XA

Détail : inscription sous la fenêtre du mur nord dans une cartouche en pierre de schiste
Phot. Bernard Bègne
IVR53_20003502433X

Intérieur : vue générale vers le choeur
Phot. Bernard Bègne
IVR53_20003502382XA

Intérieur : vue générale vers le choeur
Phot. Guy Artur, Phot. Norbert Lambart
IVR53_19943500086X

Vue générale est de la croix monumentale
Phot. Elise Lauranceau
IVR53_20003511266NUCA

Dossiers liés

Dossiers de synthèse :
Les églises et chapelles d'Ille-et-Vilaine (IA00131084)
Les églises, chapelles, croix monumentales et cimetière sur la commune de Sixt-sur-Aff (IA35007505) Bretagne, Ille-et-Vilaine, Sixt-sur-Aff
Oeuvre(s) contenue(s) :
Le mobilier de la chapelle Sainte-Anne (IM35008956) Bretagne, Ille-et-Vilaine, Sixt-sur-Aff, Noyal
Oeuvre(s) en rapport :
Écart, Noyal (Sixt-sur-Aff) (IA35007511) Bretagne, Ille-et-Vilaine, Sixt-sur-Aff, Noyal

Auteur(s) du dossier : Véronique Orain
Copyright(s) : (c) Inventaire général

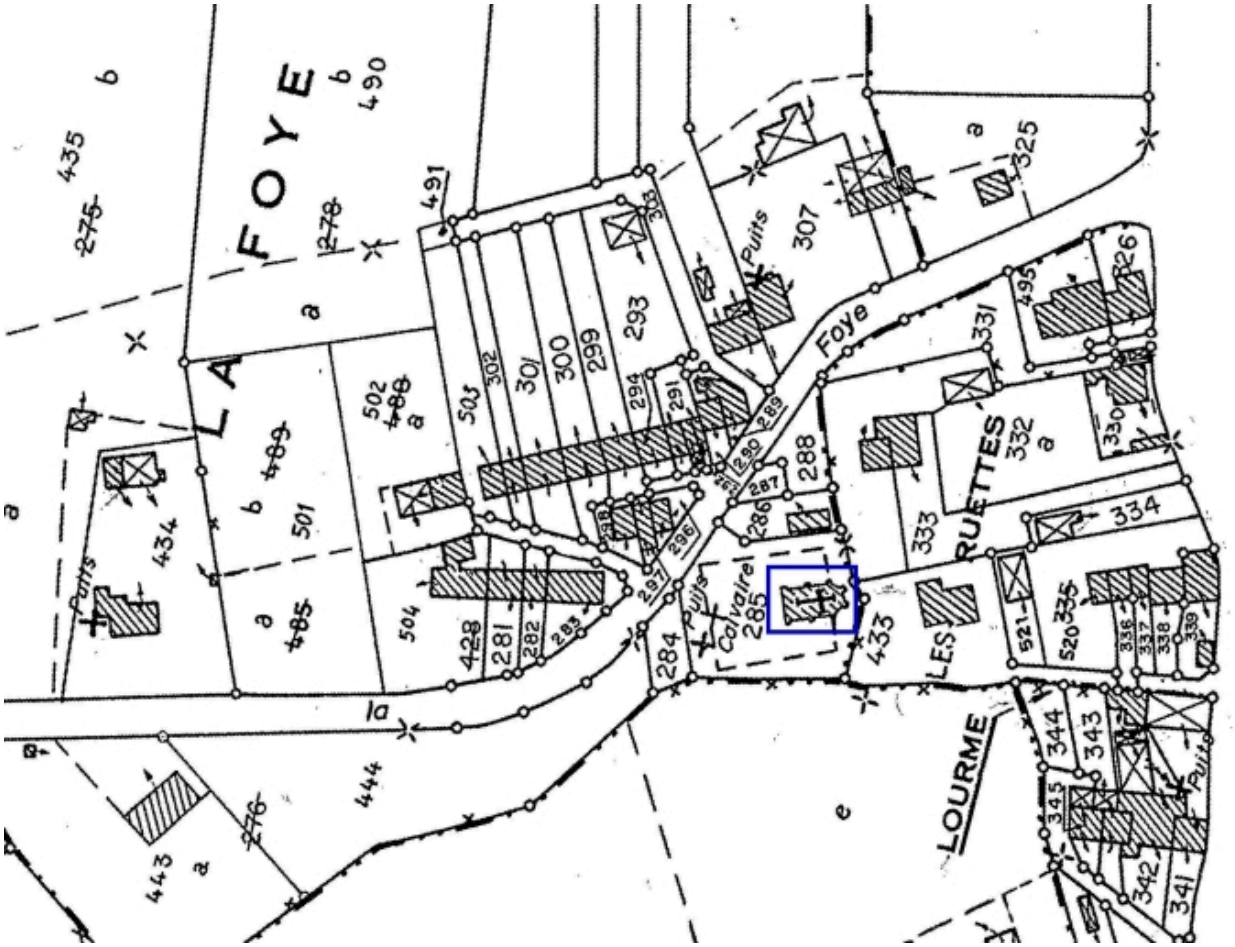

Vue de situation sur le cadastre de 1986

IVR53_20003511262NUC
Auteur de l'illustration (reproduction) : Malo Pichot
Technique de relevé : relevé manuel ;
(c) Inventaire général, ADAGP
reproduction soumise à autorisation du titulaire des droits d'exploitation

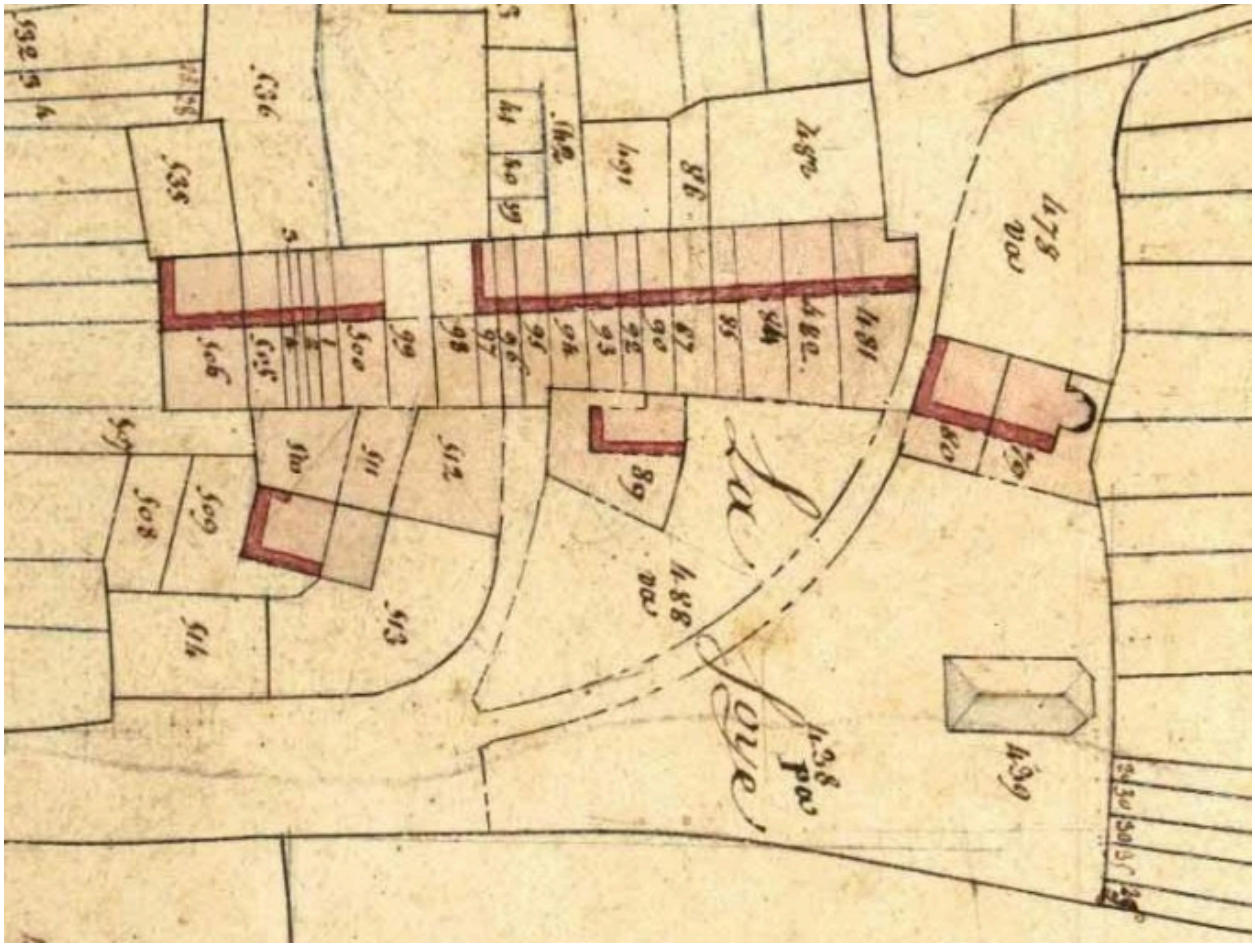

Vue de situation sur le cadastre de 1831

IVR53_20003511261NUC
Auteur de l'illustration (reproduction) : Archives départementales d'Ille-et-Vilaine
Technique de relevé : relevé manuel ;
(c) Conseil général d'Ille-et-Vilaine
reproduction soumise à autorisation du titulaire des droits d'exploitation

Vue générale ouest de la chapelle avec son enclos

IVR53_20003511260NUCA
Auteur de l'illustration : Elise Lauranceau
(c) Inventaire général, ADAGP
reproduction soumise à autorisation du titulaire des droits d'exploitation



Vue générale ouest

IVR53_20003502386XA
Auteur de l'illustration : Bernard Bègne
(c) Inventaire général, ADAGP
reproduction soumise à autorisation du titulaire des droits d'exploitation

Elévation sud-ouest : vue générale

IVR53_20003502388XA
Auteur de l'illustration : Bernard Bègne
(c) Inventaire général, ADAGP
reproduction soumise à autorisation du titulaire des droits d'exploitation



Elévation sud-ouest : vue générale

IVR53_19943508018X
Auteur de l'illustration : Guy Artur, Auteur de l'illustration : Norbert Lambart
(c) Inventaire général, ADAGP
reproduction soumise à autorisation du titulaire des droits d'exploitation



Elévation nord : vue générale

IVR53_19943500087X
Auteur de l'illustration : Guy Artur, Auteur de l'illustration : Norbert Lambart
(c) Inventaire général, ADAGP
reproduction soumise à autorisation du titulaire des droits d'exploitation



Elévation nord : vue général

IVR53_19943508017X
Auteur de l'illustration : Guy Artur, Auteur de l'illustration : Norbert Lambart
(c) Inventaire général, ADAGP
reproduction soumise à autorisation du titulaire des droits d'exploitation

Vue générale est

IVR53_20013500050XA
Auteur de l'illustration : Bernard Bègne
(c) Inventaire général, ADAGP
reproduction soumise à autorisation du titulaire des droits d'exploitation

Détail : inscription sous la fenêtre du mur nord dans une cartouche en pierre de schiste

IVR53_20003502433X
Auteur de l'illustration : Bernard Bègne
(c) Inventaire général, ADAGP
reproduction soumise à autorisation du titulaire des droits d'exploitation

Intérieur : vue générale vers le choeur

IVR53_20003502382XA
Auteur de l'illustration : Bernard Bègne
(c) Inventaire général, ADAGP
reproduction soumise à autorisation du titulaire des droits d'exploitation

Intérieur : vue générale vers le choeur

IVR53_19943500086X
Auteur de l'illustration : Guy Artur, Auteur de l'illustration : Norbert Lambart
(c) Inventaire général, ADAGP
reproduction soumise à autorisation du titulaire des droits d'exploitation

Vue générale est de la croix monumentale

IVR53_20003511266NUCA
Auteur de l'illustration : Elise Lauranceau
(c) Inventaire général, ADAGP
reproduction soumise à autorisation du titulaire des droits d'exploitation