

Bretagne, Morbihan
Larmor-Plage
Port-Maria

Front portuaire, résidentiel et balnéaire de Port-Maria (Larmor-Plage)

Références du dossier

Numéro de dossier : IA56006319

Date de l'enquête initiale : 2008

Date(s) de rédaction : 2008

Cadre de l'étude : enquête thématique régionale Inventaire du patrimoine maritime de Crozon Roscanvel Camaret Clohars-Carnoët Larmor-Plage et Sené

Degré d'étude : étudié

Désignation

Dénomination : front bâti

Précision sur la dénomination : front portuaire ; front résidentiel ; front balnéaire

Parties constituantes non étudiées : cale, jetée, promenade, maison

Compléments de localisation

Milieu d'implantation :

Références cadastrales :

Historique

Le quartier de la plage et du port de Port-Maria se trouve au sud-est de Larmor-Plage. Il est délimité par deux avancées rocheuses. Au 18^e et jusqu'au milieu du 19^e siècle, le lieu n'est qu'un havre où viennent s'échouer des barques venant alimenter les nombreuses presses à sardines locales. L'installation de conserveries entraîne plus tard l'expansion économique et démographique du lieu. Le tournant des 19^e et 20^e siècles est marqué par la coexistence des activités halieutiques en plein essor (construction du port de Port-Maria en 1904) et par l'arrivée d'estivants toujours plus nombreux sur les plages de Larmor. Ces derniers occupent d'abord les parcelles libres au sud du secteur portuaire, puis les premières villas sont aménagées au bord de la plage de Toulhars et, au début du 20^e siècle, sur celle plus petite de Port-Maria. Ce quartier devient une véritable vitrine pour la commune, tout au long du 20^e siècle. L'actuelle promenade de Port-Maria est par exemple inaugurée en 1931 et baptisée Promenade des Touristes. Ce front portuaire, résidentiel et balnéaire paye cependant cher sa proximité avec la base lorientaise des sous-marins du 3^e Reich. Outre les bombardements qui mettent Larmor en ruines, l'explosion du chalutier La Tanche par une mine allemande devant le bourg en juin 1940, fait presque 200 morts. A la sortie du conflit, seule l'activité balnéaire reprend et le port se restreint à quelques ouvrages de transit terre/mer. Les villas et les habitations accaparent toute la place disponible. Bien que certaines d'entre elles aient disparu suite à la politique de réhabilitation (malheureuse) des années 1980 favorable aux immeubles de faible hauteur, les maisons de villégiature sont encore nombreuses aujourd'hui à témoigner de ce riche passé.

Période(s) principale(s) : milieu 19^e siècle

Période(s) secondaire(s) : limite 19^e siècle 20^e siècle, milieu 20^e siècle

Description

Suite aux bouleversements historiques, ce front de mer, lieu de villégiature apprécié, rassemble des constructions à l'architecture hétérogène : de belles villas du début du 20^e siècle, des constructions datant de l'après-guerre et des immeubles des années 1980. Les seuls héritages portuaires se trouvent sur le domaine public maritime, avec les débarcadères et les cales de Port-Maria. L'activité balnéaire a pris la place des activités portuaires. Malgré la diversité des époques de construction, ce front balnéaire conserve une certaine unité de hauteur : aucune maison de villégiature ne s'élève à plus de deux étages. Seul l'immeuble Les Marines, situé à une des extrémités du quartier, tranche par sa

trop imposante massivité. Il rappelle, sans qu'il en soit fait mention, l'implantation d'une conserverie qu'il a remplacée. Les héritages datant d'avant la Seconde Guerre mondiale sont toutefois déjà moins nombreux à Port-Maria que dans d'autres quartiers de Larmor-Plage, en raison des bombardements alliés et de la politique immobilière des années 1980 qui ont conduit à un fort renouvellement du tissu urbain. La tombe-mémorial pour les naufragés de La Tanche présente au cimetière du bourg vient rappeler les moments douloureux de son histoire.

Éléments descriptifs

Références documentaires

Documents d'archive

- **Délibérations municipales de Ploemeur et de Larmor-Plage de 1820 à 1970**
Délibérations municipales de Ploemeur et de Larmor-Plage de 1820 à 1970.

Bibliographie

- HUCHET, Patrick ; LUKAS, Yann ; MOY, Maryvonne. **Histoire du Pays de Ploemeur**. Quimper : Editions Palantines, 2000.
136 p

Annexe 1

20085606075NUC : Laboratoire Géomer, Non coté.

20085606076NUC : Laboratoire Géomer, Non coté.

20075605585NUCB : Archives départementales du Morbihan, Fonds Lapie, 6Fi.

Données complémentaires

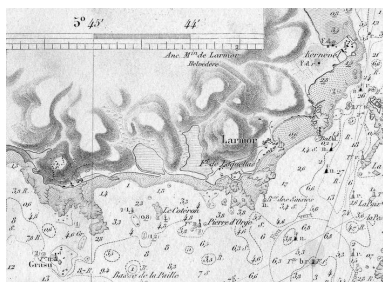
Données complémentaires architecture PATMAR

Données complémentaires architecture de l'enquête thématique régionale : le recensement du patrimoine maritime

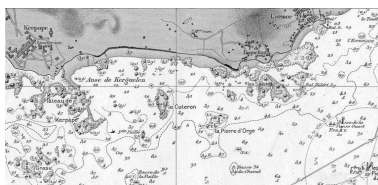
REFC	LPL 30
THPA	transit terre/mer ; activité balnéaire de loisirs et de santé
INGP	intérêt de mémoire ; intérêt paysager et pittoresque
PING	Le développement de ce front portuaire, résidentiel et balnéaire est au coeur de l'histoire de Larmor-Plage. La promenade de Port-Maria est emblématique de Larmor-Plage. Plusieurs maisons de villégiatures particulièrement remarquables se trouvent le long du front balnéaire.

RECO	<p>Le front portuaire, résidentiel et balnéaire de Port-Maria se divise en trois ensembles très différents : au centre, une partie ancienne, avec de belles villas des années 1890-1900, dont certaines ont été réhabilitées récemment ; à l'ouest, une partie reconstruite dans les années 1980 (après destruction de villas datant du début du 20e siècle) sur un front d'une centaine de mètres, dans lequel s'insèrent trois villas plus anciennes ; à l'est, le port de Port-Maria avec un débarcadère et une cale. Une promenade piétonnière particulièrement appréciée des habitants et des touristes longe la plage et le front bâti. L'ensemble est protégé par les abords de l'église Notre-Dame-de-Larmor, monument historique classé (périmètre de 500 mètres autour de ce monument). La probabilité de voir ce front modifié est donc faible. Ce lieu de promenade apprécié doit rester d'un abord agréable. Il importe donc d'apporter des conseils, voire d'accorder des aides, au fur et à mesure des demandes, pour une restauration harmonieuse des villas, en tenant compte de leur style d'origine. Cette recommandation ne doit pas se limiter aux belles villas des années 1890-1900, mais aussi prendre en compte les villas intégrées au front balnéaire des années 1980. Le port de Port-Maria présente un terre-plein récent d'un aspect regrettable (dalle bétonnée). Il serait judicieux de réfléchir à la mise en valeur de cet espace.</p>
------	--

Illustrations



Carte de Larmor-Plage en 1902
Repro. Guillaume Marie,
Phot. Auteur inconnu, Autr.
Dépôt Général de la Marine
IVR53_20085606075NUC



Carte de Larmor-Plage en 1942
Repro. Guillaume Marie, Phot.
Auteur inconnu, Autr. Service
hydrographique de la Marine
IVR53_20085606076NUC



Plan du Ministère de
la Reconstruction et de
l'Urbanisme de 1946
Repro. Johan Vincent, Phot.
Auteur inconnu, Autr. Archives
départementales du Morbihan
IVR53_20075605582NUC



Vue du front portuaire, résidentiel
et balnéaire de Port-Maria
à la fin des années 1950
Repro. Johan Vincent,
Autr. Archives nationales
IVR53_20075605585NUCB



Vue générale du front portuaire,
résidentiel et balnéaire de Port-Maria
Phot. Guillaume Marie
IVR53_20085606004NUCA




Vue de la partie occidentale
du front portuaire, résidentiel
et balnéaire de Port-Maria
Phot. Johan Vincent
IVR53_20065606515NUCA



Vue de la partie orientale du front portuaire, résidentiel et balnéaire de Port-Maria
Phot. Johan Vincent
IVR53_20075605583NUCA



Vue du front portuaire de Port-Maria
Phot. Johan Vincent
IVR53_20075605584NUCA




Port Maria
Phot. Julien Amghar
IVR53_20085606006NUCA



Maison de villégiature Ty Karet
Phot. Johan Vincent
IVR53_20065606516NUCA



Maison de villégiature anciennement Ker Mat Jeanne
Phot. Johan Vincent
IVR53_20065606520NUCA



Tombe des naufragés de la Tanche
Phot. Julien Amghar
IVR53_20085606013NUCA

Dossiers liés

Dossiers de synthèse :

Le patrimoine maritime culturel de la commune de Larmor-Plage (IA56006317) Bretagne, Morbihan, Larmor-Plage

Oeuvre(s) contenue(s) :

Oeuvre(s) en rapport :

Maison de villégiature, 13 rue des Goëlands, Port-Maria (Larmor-Plage) (IA56006330) Bretagne, Morbihan, Larmor-Plage, Port-Maria, 13 rue des Goëlands

Maison de villégiature anciennement Ker Mat Jeanne, 18 avenue de la Plage, Port-Maria (Larmor-Plage) (IA56006328) Bretagne, Morbihan, Larmor-Plage, Port-Maria, 18 avenue de la Plage

Maison de villégiature Les Hermines, actuellement immeuble, 15 promenade de Port-Maria, Port-Maria (Larmor-Plage) (IA56006329) Bretagne, Morbihan, Larmor-Plage, Port-Maria, 15 promenade de Port-Maria

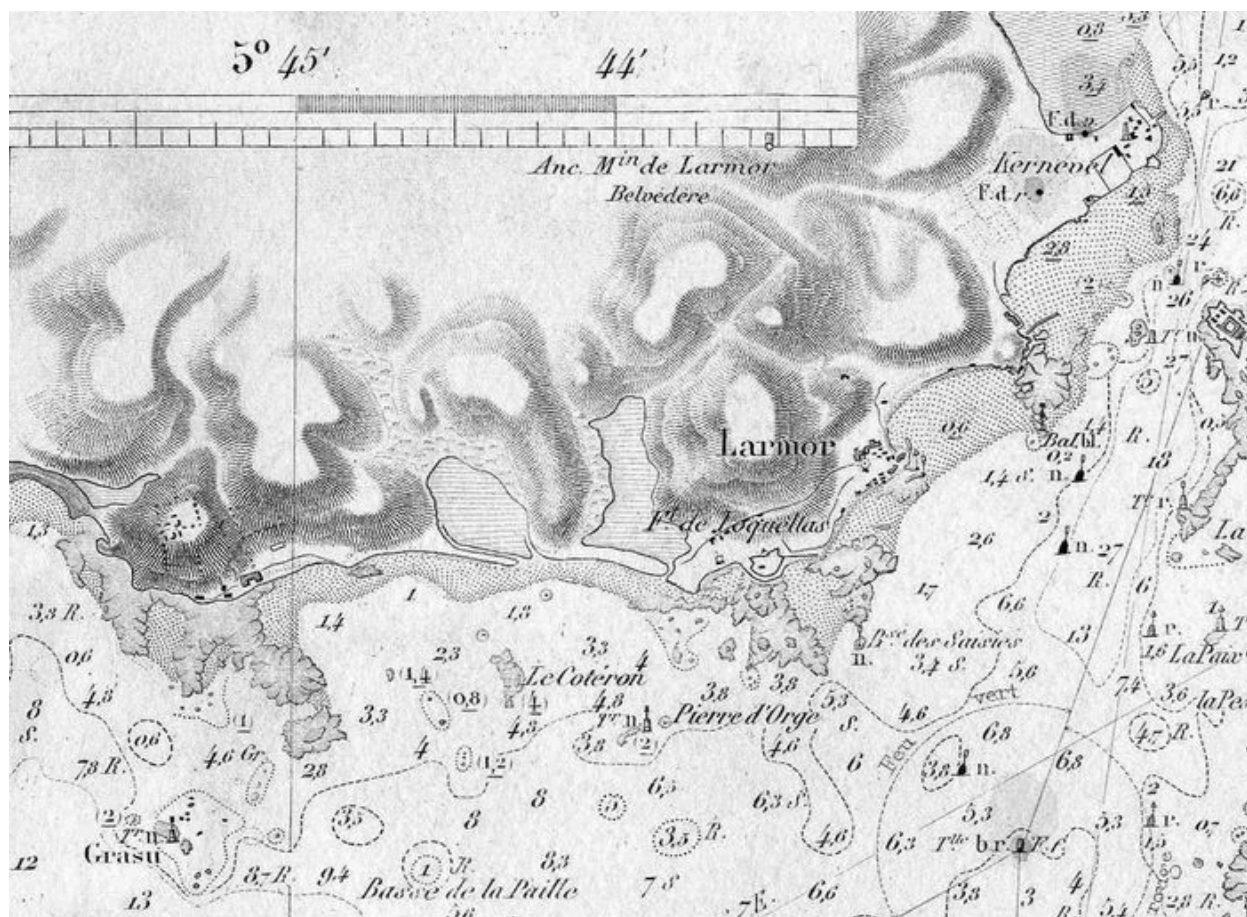
Maison de villégiature Ty Karet, 4 rue du Presbytère, Port-Maria (Larmor-Plage) (IA56006327) Bretagne, Morbihan, Larmor-Plage, Port-Maria, 4 rue du Presbytère

Port Maria, quai Belle Vue, Port-Maria (Larmor-Plage) (IA56006326) Bretagne, Morbihan, Larmor-Plage, Port-Maria, quai Belle Vue

Tombe et mémorial des naufragés de la Tanche, place du Souvenir, Port-Maria (Larmor-Plage) (IA56006331) Bretagne, Morbihan, Larmor-Plage, Port-Maria, place du Souvenir

Auteur(s) du dossier : Johan Vincent, Julien Amghar, Françoise Péron

Copyright(s) : (c) Laboratoire GÉOMER, UMR LETG 6554 - CNRS ; (c) Inventaire général



Carte de Larmor-Plage en 1902

Référence du document reproduit :

• **de Port-Louis à Quiberon**

Extrait de la carte "de Port-Louis à Quiberon", Paris : Dépôt Général de la Marine, levée en 1819-20, 1825, révisée en 1868, édition de décembre 1902, n° 132.

Laboratoire Géomer : Non coté

IVR53_20085606075NUC

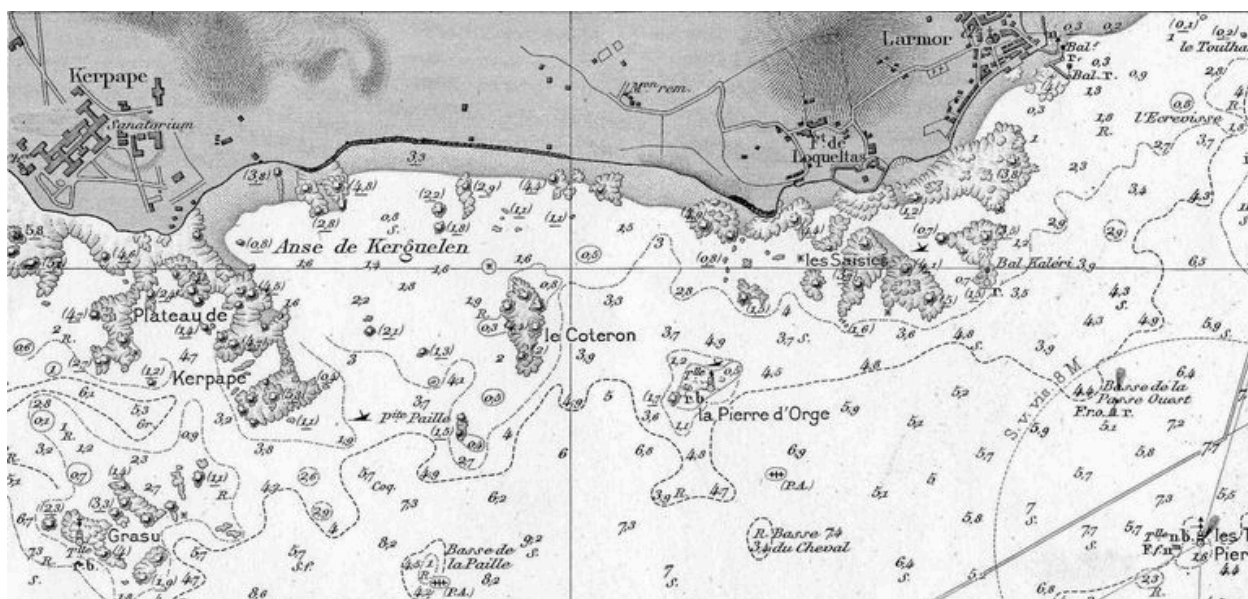
Auteur de l'illustration (reproduction) : Guillaume Marie, Auteur de l'illustration : Auteur inconnu

Auteur du document reproduit : Dépôt Général de la Marine

Technique de relevé : relevé manuel ; Échelle : 1/46 160.

(c) Laboratoire GÉOMER, UMR LETG 6554 - CNRS

reproduction soumise à autorisation du titulaire des droits d'exploitation



Carte de Larmor-Plage en 1942

Référence du document reproduit :

- Extrait de la carte de l'île de Groix, Paris : Service hydrologique de la Marine, levée en 1938, 2e édition 1942, n° 5912.
Laboratoire Géomer : Non coté

IVR53_20085606076NUC

Auteur de l'illustration (reproduction) : Guillaume Marie, Auteur de l'illustration : Auteur inconnu

Auteur du document reproduit : Service hydrographique de la Marine

Technique de relevé : relevé manuel ; Échelle : 1/20 000.

(c) Laboratoire GÉOMER, UMR LETG 6554 - CNRS

reproduction soumise à autorisation du titulaire des droits d'exploitation



Plan du Ministère de la Reconstruction et de l'Urbanisme de 1946

IVR53_20075605582NUC

Auteur de l'illustration (reproduction) : Johan Vincent, Auteur de l'illustration : Auteur inconnu

Auteur du document reproduit : Archives départementales du Morbihan

Technique de relevé : relevé manuel ;

(c) Laboratoire GÉOMER, UMR LETG 6554 - CNRS

reproduction soumise à autorisation du titulaire des droits d'exploitation



Vue du front portuaire, résidentiel et balnéaire de Port-Maria à la fin des années 1950

IVR53_20075605585NUCB

Auteur de l'illustration (reproduction) : Johan Vincent

Auteur du document reproduit : Archives nationales

(c) Laboratoire GÉOMER, UMR LETG 6554 - CNRS

reproduction soumise à autorisation du titulaire des droits d'exploitation



Vue générale du front portuaire, résidentiel et balnéaire de Port-Maria

IVR53_20085606004NUCA

Auteur de l'illustration : Guillaume Marie

(c) Laboratoire GÉOMER, UMR LETG 6554 - CNRS

reproduction soumise à autorisation du titulaire des droits d'exploitation



Vue de la partie occidentale du front portuaire, résidentiel et balnéaire de Port-Maria

IVR53_20065606515NUCA

Auteur de l'illustration : Johan Vincent

(c) Laboratoire GÉOMER, UMR LETG 6554 - CNRS

reproduction soumise à autorisation du titulaire des droits d'exploitation



Vue de la partie orientale du front portuaire, résidentiel et balnéaire de Port-Maria

IVR53_20075605583NUCA

Auteur de l'illustration : Johan Vincent

(c) Laboratoire GÉOMER, UMR LETG 6554 - CNRS

reproduction soumise à autorisation du titulaire des droits d'exploitation




Vue du front portuaire de Port-Maria

IVR53_20075605584NUCA

Auteur de l'illustration : Johan Vincent

(c) Laboratoire GÉOMER, UMR LETG 6554 - CNRS

reproduction soumise à autorisation du titulaire des droits d'exploitation



Port Maria

IVR53_20085606006NUCA

Auteur de l'illustration : Julien Amghar

(c) Laboratoire GÉOMER, UMR LETG 6554 - CNRS

reproduction soumise à autorisation du titulaire des droits d'exploitation



Maison de villégiature Ty Karet

IVR53_20065606516NUCA

Auteur de l'illustration : Johan Vincent

(c) Laboratoire GÉOMER, UMR LETG 6554 - CNRS

reproduction soumise à autorisation du titulaire des droits d'exploitation



Maison de villégiature anciennement Ker Mat Jeanne

IVR53_20065606520NUCA

Auteur de l'illustration : Johan Vincent

(c) Laboratoire GÉOMER, UMR LETG 6554 - CNRS

reproduction soumise à autorisation du titulaire des droits d'exploitation



Tombe des naufragés de la Tanche

IVR53_20085606013NUCA

Auteur de l'illustration : Julien Amghar

(c) Laboratoire GÉOMER, UMR LETG 6554 - CNRS

reproduction soumise à autorisation du titulaire des droits d'exploitation