

Bretagne, Finistère
Saint-Pol-de-Léon
Kerantraon

Manoir Saint-Etienne, château de Kerantraon (Saint-Pol-de-Léon)

Références du dossier

Numéro de dossier : IA00065013

Date de l'enquête initiale : 1984

Date(s) de rédaction : 1985, 2004

Cadre de l'étude : inventaire topographique , enquête thématique régionale Inventaire des châteaux du 19e siècle en Bretagne

Degré d'étude : étudié

Désignation

Dénomination : manoir, château

Vocabulaire : saint-Etienne

Parties constituantes non étudiées : logement, chapelle, parc, communs

Compléments de localisation

Milieu d'implantation : isolé

Références cadastrales : 1971. AZ 147, 162, 163

Historique

Manoir 16e et 17e siècle, détruit après 1979 ; chapelle dédiée à saint Etienne datée 1739, détruit en 1982 ; communs 19e siècle, partiellement détruits vers 1980 ; château construit en 1910, four à pain moulin à eau et viviers figurant sur le cadastre de 1848 détruits.

Période(s) principale(s) : 16e siècle (détruit), 17e siècle (détruit), 2e quart 18e siècle (détruit), 19e siècle, 1er quart 20e siècle

Dates : 1739 (porte la date, daté par travaux historiques), 1910 (daté par source)

Auteur(s) de l'oeuvre : ? de Kermoisan (auteur commanditaire, attribution par travaux historiques)

Description

Le château neuf est construit à l'écart, au nord-est du manoir ancien et des communs. Edifice de plan massé comprenant un corps principal rectangulaire, flanqué à l'est de deux hauts pavillons de plan carré ; élévation ouest (antérieure) à 5 travées, la travée centrale se trouvant comprise dans un corps en pavillon en légère saillie et surélevé d'un étage, comme les pavillons latéraux de la façade ouest. Maçonnerie enduite avec soubassement, encadrements de baies, chaînes d'angle, bandeaux et lucarnes en pierre de taille de granite.

(Lauranceau Elise, enquête thématique régionale, 2004)

Éléments descriptifs

Matériau(x) du gros-oeuvre, mise en oeuvre et revêtement : granite ; schiste ; brique ; enduit partiel ; pierre de taille ; moellon

Matériau(x) de couverture : ardoise

Étage(s) ou vaisseau(x) : 1 étage carré, étage de comble

Élévations extérieures : élévation à travées

Type(s) de couverture : toit à longs pans ; toit en pavillon ; noue

Escaliers : escalier dans-oeuvre : escalier tournant à retours avec jour, en charpente

Typologies et état de conservation

État de conservation : vestiges

Décor

Techniques : sculpture

Représentations : armoiries ; symbole profane,

Précision sur les représentations :

Armes de la famille Kermoisan.

Statut, intérêt et protection

Statut de la propriété : propriété privée

Références documentaires

Bibliographie

- **Châteaux et manoirs du canton de Saint-Pol-de-Léon. Quimper : S.F.F.A., 1989.**
LE GOFF, Jean-Yves. **Châteaux et manoirs du canton de Saint-Pol-de-Léon.** Quimper : S.F.F.A., 1989.
p. 94-95, ill

Annexe 1

Pré-inventaire de la commune de Saint-Pol-de-Léon, 1984 :

Lien [PDF](#)

Illustrations



Château, élévation ouest, vue générale
Phot. Guy Artur, Phot.
Norbert Lambart
IVR53_19842901384Z



Château, élévation est, vue générale
Phot. Guy Artur, Phot.
Norbert Lambart
IVR53_19842901387Z



Château, élévation ouest,
détail de l'escalier extérieur
Phot. Guy Artur, Phot.
Norbert Lambart
IVR53_19842901388Z




Château, élévation est,
détail des parties hautes
Phot. Guy Artur, Phot.
Norbert Lambart
IVR53_19842901385Z



Manoir et chapelle, état en
1979, élévation est, vue générale
Phot. Guy Artur, Phot.
Norbert Lambart
IVR53_19842901390Z



Manoir, état en 1979,
élévation est, vue générale
Phot. Guy Artur, Phot.
Norbert Lambart
IVR53_19842901392Z



Manoir, état en 1979, détail de porte
Phot. Guy Artur, Phot.
Norbert Lambart
IVR53_19842901393Z



Manoir, état en 1979,
élévation ouest, vue générale
Phot. Guy Artur, Phot.
Norbert Lambart
IVR53_19842901394Z



Manoir, état en 1979, élévation
ouest, détail des ouvertures
Phot. Guy Artur, Phot.
Norbert Lambart
IVR53_19842901396Z



Manoir, état en 1979, élévation
ouest, détail des ouvertures
Phot. Guy Artur, Phot.
Norbert Lambart
IVR53_19842901395Z



Château, élévation est, détail
de la porte avec blason
Phot. Guy Artur, Phot.
Norbert Lambart
IVR53_19842901386Z




Communs, état en 1979,
aile est, vue générale
Phot. Guy Artur, Phot.
Norbert Lambart
IVR53_19842901389Z



Communs, état en 1979,
élévation nord, vue générale
Phot. Guy Artur, Phot.
Norbert Lambart
IVR53_19842901397Z



Communs, état en 1979,
aile ouest, détail de la tour
Phot. Guy Artur, Phot.
Norbert Lambart
IVR53_19842901398Z



Chapelle Saint Etienne, état en
1979, élévation est, vue générale
Phot. Guy Artur, Phot.
Norbert Lambart
IVR53_19842901391Z

Dossiers liés

Dossiers de synthèse :

Les châteaux du 19e siècle en Bretagne (IA35046224)

Présentation de la commune de Saint-Pol-de-Léon (IA00064912) Bretagne, Finistère, Saint-Pol-de-Léon

Les manoirs sur la commune de Saint-Pol-de-Léon (IA00064913) Bretagne, Finistère, Saint-Pol-de-Léon

Oeuvre(s) contenue(s) :

Auteur(s) du dossier : Christel Douard, Catherine Toscer, Elise Lauranceau

Copyright(s) : (c) Inventaire général



Château, élévation ouest, vue générale

IVR53_19842901384Z

Auteur de l'illustration : Guy Artur, Auteur de l'illustration : Norbert Lambart

(c) Inventaire général, ADAGP

reproduction soumise à autorisation du titulaire des droits d'exploitation



Château, élévation est, vue générale

IVR53_19842901387Z

Auteur de l'illustration : Guy Artur, Auteur de l'illustration : Norbert Lambart

(c) Inventaire général, ADAGP

reproduction soumise à autorisation du titulaire des droits d'exploitation



Château, élévation ouest, détail de l'escalier extérieur

IVR53_19842901388Z

Auteur de l'illustration : Guy Artur, Auteur de l'illustration : Norbert Lambart

(c) Inventaire général, ADAGP

reproduction soumise à autorisation du titulaire des droits d'exploitation



Château, élévation est, détail des parties hautes

IVR53_19842901385Z

Auteur de l'illustration : Guy Artur, Auteur de l'illustration : Norbert Lambart

(c) Inventaire général, ADAGP

reproduction soumise à autorisation du titulaire des droits d'exploitation



Manoir et chapelle, état en 1979, élévation est, vue générale

IVR53_19842901390Z

Auteur de l'illustration : Guy Artur, Auteur de l'illustration : Norbert Lambart

(c) Inventaire général, ADAGP

reproduction soumise à autorisation du titulaire des droits d'exploitation




Manoir, état en 1979, élévation est, vue générale

IVR53_19842901392Z

Auteur de l'illustration : Guy Artur, Auteur de l'illustration : Norbert Lambart

(c) Inventaire général, ADAGP

reproduction soumise à autorisation du titulaire des droits d'exploitation



Manoir, état en 1979, détail de porte

IVR53_19842901393Z

Auteur de l'illustration : Guy Artur, Auteur de l'illustration : Norbert Lambart

(c) Inventaire général, ADAGP

reproduction soumise à autorisation du titulaire des droits d'exploitation



Manoir, état en 1979, élévation ouest, vue générale

IVR53_19842901394Z

Auteur de l'illustration : Guy Artur, Auteur de l'illustration : Norbert Lambart

(c) Inventaire général, ADAGP

reproduction soumise à autorisation du titulaire des droits d'exploitation



Manoir, état en 1979, élévation ouest, détail des ouvertures

IVR53_19842901396Z

Auteur de l'illustration : Guy Artur, Auteur de l'illustration : Norbert Lambart

(c) Inventaire général, ADAGP

reproduction soumise à autorisation du titulaire des droits d'exploitation



Manoir, état en 1979, élévation ouest, détail des ouvertures

IVR53_19842901395Z

Auteur de l'illustration : Guy Artur, Auteur de l'illustration : Norbert Lambart

(c) Inventaire général, ADAGP

reproduction soumise à autorisation du titulaire des droits d'exploitation



Château, élévation est, détail de la porte avec blason

IVR53_19842901386Z

Auteur de l'illustration : Guy Artur, Auteur de l'illustration : Norbert Lambart

(c) Inventaire général, ADAGP

reproduction soumise à autorisation du titulaire des droits d'exploitation



Communs, état en 1979, aile est, vue générale

IVR53_19842901389Z

Auteur de l'illustration : Guy Artur, Auteur de l'illustration : Norbert Lambart

(c) Inventaire général, ADAGP

reproduction soumise à autorisation du titulaire des droits d'exploitation



Communs, état en 1979, élévation nord, vue générale

IVR53_19842901397Z

Auteur de l'illustration : Guy Artur, Auteur de l'illustration : Norbert Lambart

(c) Inventaire général, ADAGP

reproduction soumise à autorisation du titulaire des droits d'exploitation



Communs, état en 1979, aile ouest, détail de la tour

IVR53_19842901398Z

Auteur de l'illustration : Guy Artur, Auteur de l'illustration : Norbert Lambart

(c) Inventaire général, ADAGP

reproduction soumise à autorisation du titulaire des droits d'exploitation



Chapelle Saint Etienne, état en 1979, élévation est, vue générale

IVR53_19842901391Z

Auteur de l'illustration : Guy Artur, Auteur de l'illustration : Norbert Lambart

(c) Inventaire général, ADAGP

reproduction soumise à autorisation du titulaire des droits d'exploitation