

Bretagne, Finistère
Plougastel-Daoulas
Kerziou

Batterie d'artillerie antiaérienne "Viermaster" (B 409), Kerziou (Plougastel-Daoulas)

Références du dossier

Numéro de dossier : IA29001532
Date de l'enquête initiale : 2003
Date(s) de rédaction : 2003
Cadre de l'étude : enquête thématique régionale Inventaire des fortifications littorales de Bretagne
Degré d'étude : étudié

Désignation

Dénomination : batterie, blockhaus, abri, édifice logistique

Compléments de localisation

Milieu d'implantation : en écart
Réseau hydrographique : Rade de Brest
Références cadastrales :

Historique

Les batteries antiaériennes de la *Festung Brest* étaient situées en arc de cercle à environ 4 à 12 km de la base de sous-marins ; elles constituaient une véritable "barrière de feu" contre les bombardiers anglais et américains volant à haute altitude. Baptisée "Viermaster" et numérotée "B 409", les canons de la batterie antiaérienne de Kerziou (située à 7,8 km de la base de sous-marins) étaient servis par la 4 / Marine-Flak 804. La batterie était armée de quatre canons de 10,5 cm C/32 et de deux canons de 2 cm. Elle dépendait du poste de commandement du *Marine-Flak 804* au fort de Lanvéoc ("Cr 308").

Période(s) principale(s) : 2e quart 20e siècle

Dates : 1943 (daté par source), 1944 (daté par travaux historiques)

Auteur(s) de l'oeuvre : Organisation Todt (ingénieur militaire, attribution par travaux historiques)

Description

Cette batterie d'artillerie antiaérienne se composait de six bunkers - cuves de type Fl 243b armés par quatre canons de 10,5 cm EL C/32 et deux canons de 2 cm ; de deux postes de direction de tir (dont l'un de type Flak 304) ; de cinq observatoires / guérites (Vf "Verstärkt Feldmässiger Beobachtung") ; de quatre abris de type tôle métro ("Wellblech", dont deux grands : l'un à deux entrées, le deuxième à une seule) et de deux bassins.

Dégagé en 1999 / 2000, l'ensemble du site est aujourd'hui (2009) recouvert par la végétation, quelques tranchées sont cependant encore visibles.

Éléments descriptifs

Matériau(x) du gros-oeuvre, mise en oeuvre et revêtement : béton, béton armé
Matériau(x) de couverture : béton en couverture

Typologies et état de conservation

État de conservation : envahi par la végétation

Décor

Techniques : peinture

Statut, intérêt et protection

Intérêt de l'œuvre : vestiges de guerre, à signaler

Éléments remarquables : batterie, blockhaus

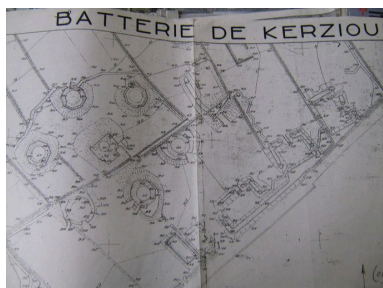
Statut de la propriété : propriété de la commune

Annexe 1

Iconographie

20082910308NUC : Bundesarchiv, Koblenz, Deutschland.

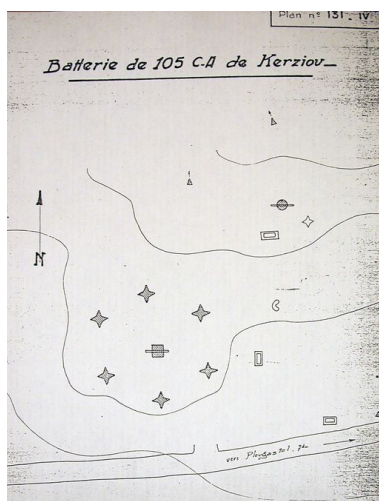
Illustrations



Plan de la batterie antiaérienne codée M.K.B. Viermaster (4 canons de 10,5 cm C/32 ; 2 canons de 2 cm) (4 / Ma Fla 804) (d'origine française : ?)

Phot. Auteur inconnu

IVR53_20082910308NUC



Plan de la batterie antiaérienne de Kerziou, n° 131, rapport Pinczon du Sel. Livre IV, vers 1947, Service Historique de la Marine, Brest

Phot. Guillaume Lécueillier

IVR53_20032901774NUCA

Dossiers liés

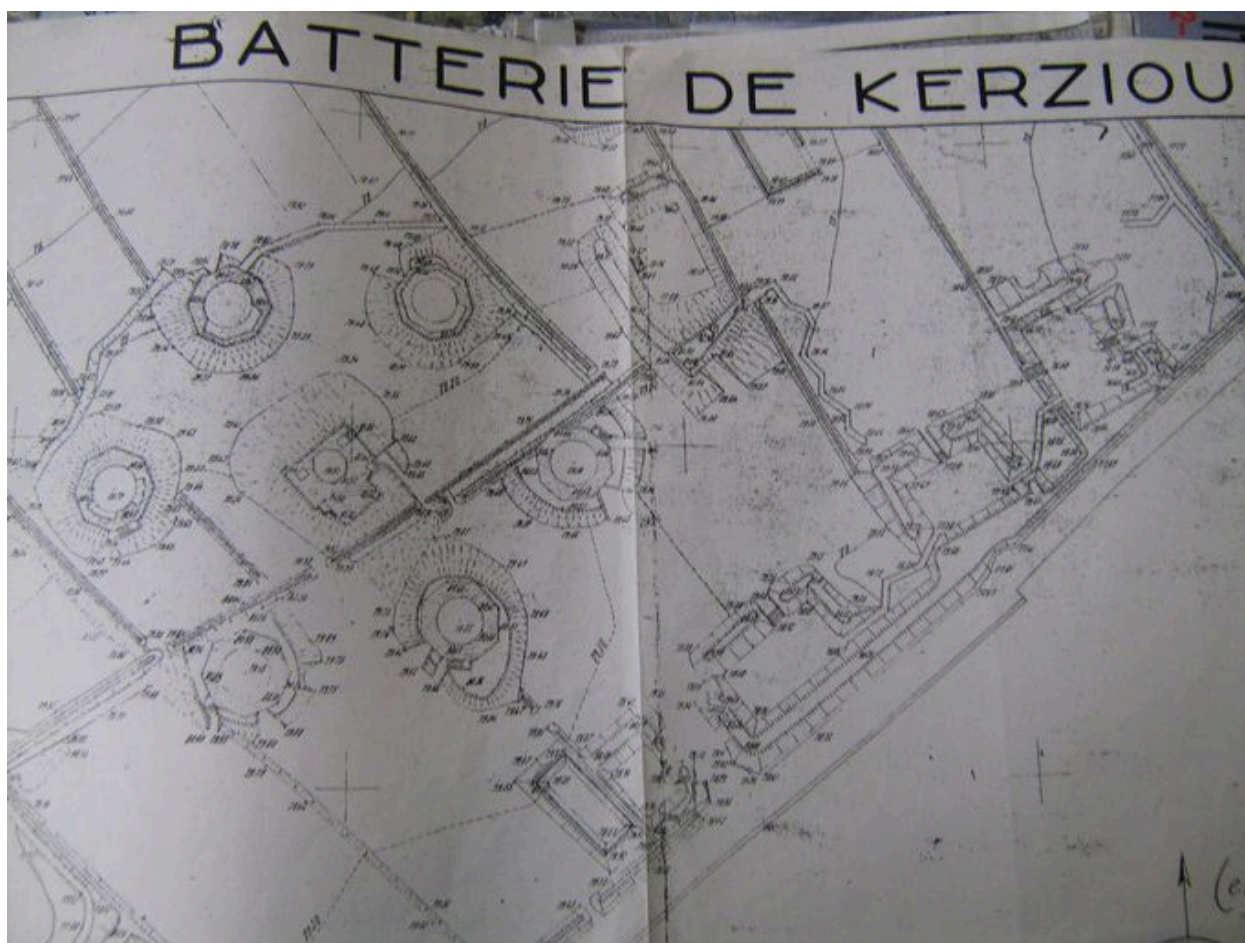
Oeuvre(s) contenue(s) :

Oeuvre(s) en rapport :

Groupe de batteries antiaériennes de Marine de Brest (III. Marine Flak Brigade) (IA29004714) Bretagne, Finistère, Brest

Auteur(s) du dossier : Guillaume Lécueillier

Copyright(s) : (c) Inventaire général ; (c) Association Pour l'Inventaire de Bretagne



Plan de la batterie antiaérienne codée M.K.B. Viermaster (4 canons de 10,5 cm C/32 ; 2 canons de 2 cm) (4 / Ma Fla 804) (d'origine française : ?)

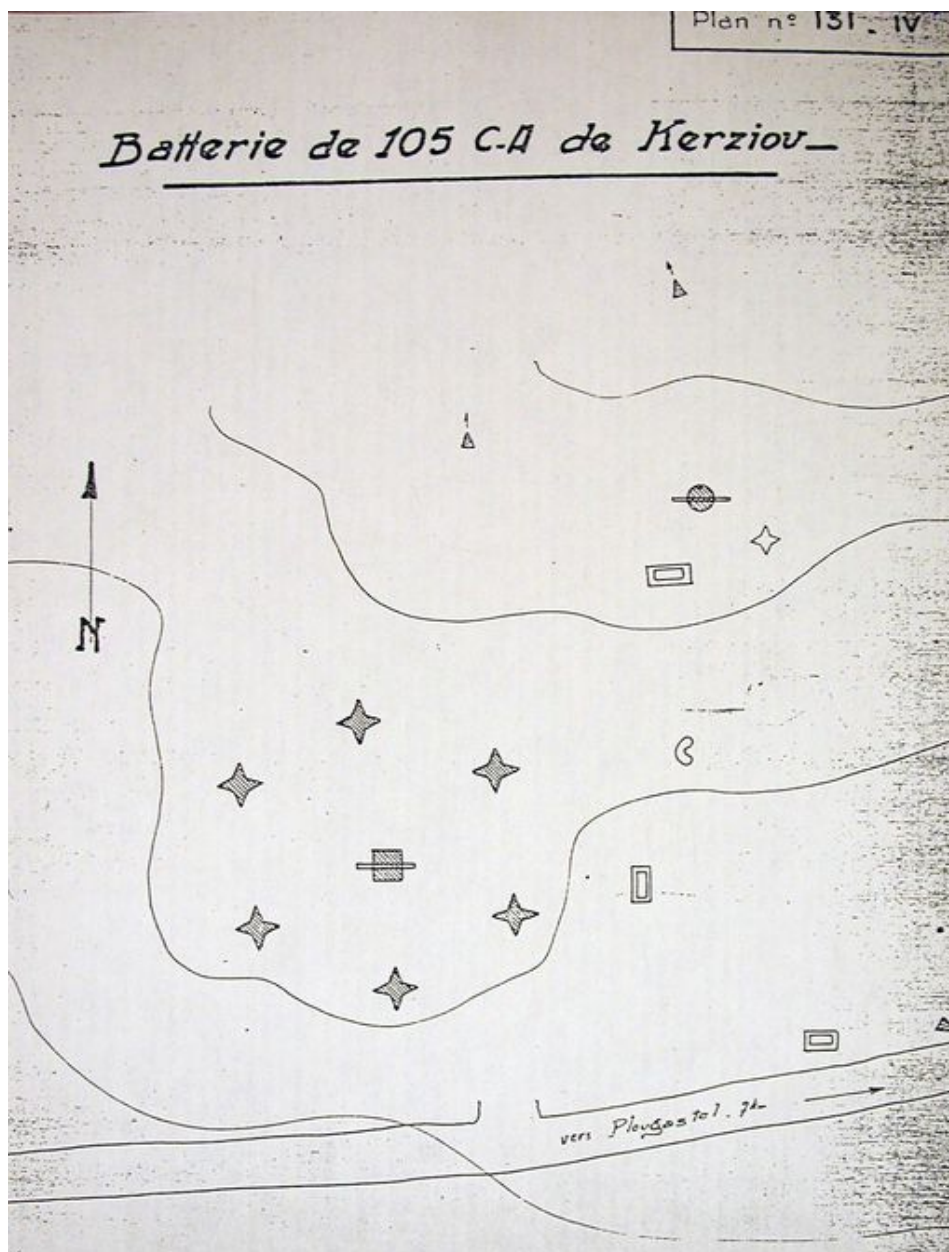
IVR53_20082910308NUC

Auteur de l'illustration : Auteur inconnu

Technique de relevé : relevé manuel ;

(c) Bundesarchiv

reproduction soumise à autorisation du titulaire des droits d'exploitation



Plan de la batterie antiaérienne de Kerziou, n° 131, rapport Pinczon du Sel. Livre IV, vers 1947, Service Historique de la Marine, Brest

IVR53_20032901774NUCA

Auteur de l'illustration : Guillaume Lécueillier

(c) Inventaire général, ADAGP

reproduction soumise à autorisation du titulaire des droits d'exploitation