

Bretagne, Finistère
Bannalec
Quimerc'h

Château de Quimerc'h (Bannalec)

Références du dossier

Numéro de dossier : IA29002841

Date de l'enquête initiale : 2005

Date(s) de rédaction : 2005, 2023

Cadre de l'étude : enquête thématique régionale Inventaire des châteaux du 19e siècle en Bretagne, enquête thématique régionale Inventaire des héritages militaires en Bretagne

Degré d'étude : étudié

Désignation

Dénomination : château

Parties constituantes non étudiées : communs, chapelle, motte

Compléments de localisation

Milieu d'implantation : isolé

Références cadastrales :

Historique

Le château de Quimerc'h (II) à Bannalec a été construit entre 1828 et 1844 par Charles Gabriel du Breil de Rays (1778-1838), descendant des Quimerc'h-Tinténiac. Dans les années 1930, une partie de l'aile nord est déjà détruite (comparaison entre la carte postale et la photographie des années 1930). Le logis du château a été totalement détruit en 1975 mais le tracé du logis reste lisible sur le parcellaire en 2023 (OG, n° 19).

La chapelle du château de Quimerc'h (II) subsiste toujours (OG, n° 20) tout comme la maison nommée "Quimerch an ty nevez" sur les états de section du cadastre de 1844.

Le château de Quimerc'h (II) a été élevé à l'emplacement du château médiéval des seigneurs de Quimerc'h (I), rasé en 1828. La motte de Castel-Quimerc'h a très vraisemblablement précédé le château de Quimerc'h (I).

(Guillaume Lécueillier, 2023).

Période(s) principale(s) : 2e quart 19e siècle (?)

Dates : 1828 (daté par travaux historiques)

Description

Le cadastre parcellaire révèle les environs proches du château de Quimerc'h (II) en 1844 composés de son logis, d'une chapelle, d'une cour, de murs de clôture, d'un jardin, d'un parc et de dépendances, d'un étang et d'un moulin... La motte de Castel-Quimerc'h - site primitif du château de Quimerc'h - est située à 700 m à l'est-nord-est du château (II).

De plan rectangulaire orienté vers le sud, le logis principal - de style classique - est à 7 travées avec couverture en pavillon et quatre souches de cheminée. Une longue aile - orientée est-ouest - file vers le nord avec trois niveaux couverts par un toit à longs pans brisés d'où émergent des souches de cheminée (on notera la présence d'une cheminée dans le mur gouttereau ouest). A l'intersection du logis et de l'aile nord est aménagé, à l'ouest vers la cour, un vaste perron (il figure sur le cadastre de 1844 et sur les photographies du 20e siècle).

La chapelle est accostée au pignon septentrional de l'aile nord du château.

Selon Élise Lauranceau (2005), on trouvait des remplois de boiseries Louis XV dans le château.

Éléments descriptifs

Plan : plan rectangulaire régulier

Élévations extérieures : élévation ordonnancée

Typologies et état de conservation

Typologies : reconstruction. Classique

État de conservation : détruit

Statut, intérêt et protection

Statut de la propriété : propriété privée

Le site de Quimerc'h à Bannalec

Le château de Quimerc'h a été repéré par Elise Lauranceau dans le cadre de l'enquête thématique régionale sur les châteaux du 19^e siècle en Bretagne.

Selon Patrick Kernévez, la motte de Castel-Quimerc'h a précédé le château de pierre de Quimerc'h (I). Le château médiéval de Quimerc'h (I) - décrit et dessiné par le Chevalier de Fréminville (voir sa description en annexe) - a été rasé en 1828 pour construire un nouveau château au même emplacement (II). Le château du 19^e siècle (II) a été détruit à son tour en 1975 : il ne subsiste aujourd'hui que la chapelle.

L'enceinte de Kerguillerm et le retranchement de Raqueriou pourraient être en lien avec la motte de Castel-Quimerc'h. (Guillaume Lécueillier, enquête thématique régionale "Héritages militaires", 2023).

Références documentaires

Bibliographie

- **Antiquités de la Bretagne. Antiquités du Finistère, seconde partie**
LA POIX DE FREMINVILLE (de), Christophe-Paulin (dit le Chevalier de Fréminville). **Antiquités de la Bretagne. Antiquités du Finistère, seconde partie**. Brest : imprimerie de Come et Boneteau, 1835, 541 p.
p. 157 - 165
- **Nos vieux manoirs à légendes. Cornouaille, Léon, Tréguier**
LE GUENNEC, Louis. **Nos vieux manoirs à légendes. Cornouaille, Léon, Tréguier**. Quimper : Société des amis de Louis Le Guennec, 1975.
p. 13, ill
- **Histoire du château de Quimerc'h**
RAPHALEN, Daniel. SANCÉAU, Christiane. DONAL, Louis. **Histoire du château de Quimerc'h**. Bannalec : Mairie de Bannalec, Comité d'Histoire locale de Bannalec, 1974, 25 p.
Centre de Recherche Bretonne et Celtique, Bibliothèque Yves Le Gallo (Brest) : M-12459-00
- **Les fortifications médiévales du Finistère. Mottes, enceintes et châteaux**
KERNÉVEZ, Patrick. **Les fortifications médiévales du Finistère. Mottes, enceintes et châteaux**. Rennes : co-édition Institut Culturel de Bretagne - Skol-Uhel ar Vro - Centre Régional d'Archéologie d'Alet, collection *Patrimoine archéologique de Bretagne*, 1997, 197 p.
p. 38 - 42
Centre de Recherche Bretonne et Celtique, Bibliothèque Yves Le Gallo (Brest) : M-06920-00
- **Les Seigneurs et la seigneurie de Quimerc'h en Bannalec**
LE BRIS, Marie-Élisabeth. **Les Seigneurs et la seigneurie de Quimerc'h en Bannalec**. 2002, 35 p.
- **Les seigneurs et la seigneurie de Quimerc'h des origines au début du 16^e siècle**
LE BRIS, Marie-Élisabeth. **Les seigneurs et la seigneurie de Quimerc'h des origines au début du 16^e siècle**. S.l. : s.n., 2004, 204 p. + 1 annexe : ill. en coul.
Centre de Recherche Bretonne et Celtique, Bibliothèque Yves Le Gallo (Brest) : M-09141-00

Périodiques

- **Quimerc'h en Bannalec. Une exceptionnelle concentration de sites castraux et de voies anciennes**
TOUPIN, Rémi. **Quimerc'h en Bannalec. Une exceptionnelle concentration de sites castraux et de voies anciennes.** Société d'Archéologie et d'Histoire du Pays de Lorient, 2011, 35 p.

Liens web

- Carte postale du château de Quimerc'h à Bannalec (Archives départementales du Finistère) : https://recherche.archives.finistere.fr/viewer/viewer/medias/collections/FI/0002FI/2FI004/FRAD029_2FI004_009.jpg
- Vue du château de Quimerc'h à Bannalec vers 1930-1940 (Archives départementales du Finistère : fonds Godineau) : https://recherche.archives.finistere.fr/viewer/viewer/medias/collections/FI/0014FI/FRAD029_14FI_00857.jpg
- Vue du château de Quimerc'h à Bannalec vers 1960 (Archives départementales du Finistère) : https://recherche.archives.finistere.fr/viewer/viewer/medias/collections/FI/0004FI/FRAD029_4FI_00185.jpg
- Les Seigneurs et la seigneurie de Quimerc'h en Bannalec par Marie-Élisabeth Le Bris, 2002 : https://www.google.com/url?sa=t&rct=j&q=&esrc=s&source=web&cd=&cad=rja&uact=8&ved=2ahUKEwiR9teQhYP9AhUaVKQEhXIoAt8QFnoECAMQAQ&%3A%2F%2Fadu-brest.fr%2FQuimerc'h2.pdf&usg=AOvVaw2z-zwIQY_nNYSIP15wDpTo
- Quimerc'h en Bannalec. Une exceptionnelle concentration de sites castraux et de voies anciennes par Rémi Toumin, 2011 : https://www.google.com/url?sa=t&rct=j&q=&esrc=s&source=web&cd=&cad=rja&uact=8&ved=2ahUKEwiR9teQhYP9AhUaVKQEhXIoAt8QFnoECAUQAQ&%3A%2F%2Fwww.sahpl.asso.fr%2Fsite_sahpl%2FToupin%2520R%25C3%25A9mi%2520-%2520Quimerc'h%2520en%2520Bannalec.pdf&usg=AOvVaw0s9o3Dp3ApzhJ8NU1VTPw_
- Bannalec. Des photographies de la commune d'autrefois projetées. Article du journal Ouest-France, 26/10/2012 : <https://www.ouest-france.fr/bretagne/quimperle-29300/des-photographies-de-la-commune-dautrefois-projetees-1179964>

Annexe 1

Description du château médiéval de Quimerc'h par le chevalier de Fréminville (Christophe-Paulin de La Poix de Fréminville), Antiquités de la Bretagne. Antiquités du Finistère, seconde partie. Brest : imprimerie de Come et Boneteau, 1835, p. 157-159

"A un quart de lieue plus loin [du bourg de Bannalec situé à l'ouest], sur la gauche du grand chemin, s'élève le beau château de Kymerc'h [Quimerc'h] ; sa situation est admirable entre la lisière d'une belle forêt de hêtres et les bords d'un vaste étang. Au nom de ce château, véritable forteresse, se rattachent les souvenirs des brillantes époques de la chevalerie, et ses tours majestueuses portent l'empreinte de la gloire et de la puissance féodales.

Son plan est carré et le portail se trouve du côté qui regarde l'étang, en face de la chaussée qui le traverse. Il y a grande et petite porte à arcades ogives [porte charretière et porte piétonne], et qui étaient fermées chacune par une herse et un pont levé ; le corps de garde est pratiqué à droite ; sous la voûte de la petite porte ou porte de ronde. Deux tours rondes, jointes par une courtine, à galeries saillantes et mâchicoulis, forment la défense du portail. Au-devant de la tour de droite, lui a été adossée, dans les temps moins anciens, une forte tour hexagone [de plan hexagonal]. Ces tours sont surmontées de toits en flèche [toiture en poivrière] avec de grandes fenêtres accompagnées d'ornements gothiques.

A l'angle droit de la façade est une tour ronde, moins forte que celle du portail ; aux angles opposés du carré sont deux autres tours rondes, dont celle de gauche, qui est la plus grosse et la plus forte de toutes, était le réduit ou donjon ; une tourelle qui lui est jointe, y sert de cage d'escalier. Les remparts, qui unissent toutes ces tours l'une à l'autre, ont huit pieds d'épaisseur [soit 2,43 m] ; le tout est parfaitement bien construit en pierres de taille, et eût bravé pendant bien des siècles encore les efforts destructifs du temps.

Tout annonce dans le château de Kymerc'h [Quimerc'h] une construction de la fin du treizième siècle, mais quelques additions paraissent y avoir été faites dans le quatorzième et le quinzième.

Tel était ce château, dans l'état où on l'a pu voir encore il y a quelques années ; mais aujourd'hui, au moment où j'en publie la description, le voyageur, l'artiste, l'antiquaire le chercheraient en vain aux lieux que dominaient ses tours seigneuriales. Entièrement rasé, en 1828, par celui qui le possédait, on ne trouve plus à la place qu'une maison de plâtras [plâtre], un édifice moderne, bâti sans goût, sans règle, et de la plus bizarre architecture. Détournons-en les yeux, et reportons notre attention sur les souvenirs qu'a laissés l'ancienne forteresse."

Annexe 2

Textes historique et description de l'enquête de 2005

Historique

Sur le site d'un important château médiéval rasé en 1828 par son propriétaire, un nouvel édifice de style classique est construit au cours du 2e quart du 19e siècle. Chapelle reconstruite en 1828.

Description

Édifice de plan rectangulaire à 7 travées. Aile de bâtiment à l'arrière. Remploi de boiseries Louis XV. (Élise Lauranceau, 2005).
(Élise Lauranceau, 2005).

Illustrations




Extrait du cadastre parcellaire de la commune de Bannalec, 1844 (section G1 de Kerneuzec, feuille 1) : d'ouest en est, château de Quimerc'h, chapelle, cour, murs de clôture, jardin, parc et dépendances, étang et moulin, motte de Castel-Quimerc'h
Repro. Archives départementales du Finistère
IVR53_20232905205NUCA




Extrait du cadastre parcellaire de la commune de Bannalec, 1844 (section G1 de Kerneuzec, feuille 1) : château de Quimerc'h, chapelle, cour, murs de clôture, jardin, parc et dépendances
Repro. Archives départementales du Finistère
IVR53_20232905206NUCA



Extrait du cadastre parcellaire de la commune de Bannalec, 1844 (section G1 de Kerneuzec, feuille 1) : emplacement de la motte de Castel-Quimerc'h
Repro. Archives départementales du Finistère
IVR53_20232905207NUCA



Dessin du château médiéval de Quimerc'h (I) avant sa démolition en 1828 par Christophe-Paulin de La Poix de Fréminville dit le Chevalier de Fréminville (collection particulière)
Autr. Christophe-Paulin de La Poix de Fréminville
IVR53_20232905203NUCA



Dessin du château médiéval de Quimerc'h (I) par Louis Le Guennec (collection particulière)
Autr. Louis Le Guennec
IVR53_20232905204NUCA



Vue générale du château de Quimerc'h (II) depuis l'ouest au début du 20e siècle, carte postale (Archives départementales du Finistère : collection de cartes postales). Le logis principal (post 1828) est orienté vers le sud ; aile vers le nord. Au milieu, portail de la cour ouest
Repro. Archives départementales du Finistère
IVR53_20232905200NUCA



Vue du château de Quimerc'h (II) vers 1930-1940 (Archives départementales du Finistère : fonds Godineau). Elévation nord du logis avec perron et aile nord (partiellement amputée). Au premier plan : puits
Phot. Archives départementales du Finistère, Autr. Godineau
IVR53_20232905201NUCA



Vue du château de Quimerc'h (II) vers 1960 (Archives départementales du Finistère). Elévation nord du logis avec perron et aile nord (partiellement amputée). Au premier plan : puits. A cette date, le château apparaît ruiné (couverture du logis principal effondrée, lucarnes sans huisseries ; aile partiellement envahie par la végétation)
Phot. Archives départementales du Finistère
IVR53_20232905202NUCA

Dossiers liés

Dossiers de synthèse :

Les châteaux du 19e siècle en Bretagne (IA35046224)

Inventaire des héritages militaires en Bretagne (enquête thématique régionale en cours) (IA29133651)

Les mottes castrales et les mottes à manoir (en cours) (IA29002288)

Oeuvre(s) contenue(s) :

Auteur(s) du dossier : Elise Lauranceau, Guillaume Lécueillier

Copyright(s) : (c) Monuments historiques ; (c) Inventaire général ; (c) Région Bretagne



Extrait du cadastre parcellaire de la commune de Bannelec, 1844 (section G1 de Kerneuzec, feuille 1) : d'ouest en est, château de Quimerc'h, chapelle, cour, murs de clôture, jardin, parc et dépendances, étang et moulin, motte de Castel-Quimerc'h

Référence du document reproduit :

- **Cadastre parcellaire de la commune de Bannelec, 1844 : section G1 de Kerneuzec, feuille 1**
Cadastre parcellaire de la commune de Bannelec, 1844 : section G1 de Kerneuzec, feuille 1.
Archives départementales du Finistère : FRAD029_3P007

IVR53_20232905205NUCA

Auteur de l'illustration (reproduction) : Archives départementales du Finistère

(c) Archives départementales du Finistère

reproduction soumise à autorisation du titulaire des droits d'exploitation



Extrait du cadastre parcellaire de la commune de Bannalec, 1844 (section G1 de Kerneuzec, feuille 1) : château de Quimerc'h, chapelle, cour, murs de clôture, jardin, parc et dépendances

Référence du document reproduit :

- **Cadastre parcellaire de la commune de Bannalec, 1844 : section G1 de Kerneuzec, feuille 1**
Cadastre parcellaire de la commune de Bannalec, 1844 : section G1 de Kerneuzec, feuille 1.
Archives départementales du Finistère : FRAD029_3P007

IVR53_20232905206NUCA

Auteur de l'illustration (reproduction) : Archives départementales du Finistère

(c) Archives départementales du Finistère

reproduction soumise à autorisation du titulaire des droits d'exploitation



Extrait du cadastre parcellaire de la commune de Bannalec, 1844 (section G1 de Kerneuzec, feuille 1) : emplacement de la motte de Castel-Quimerc'h

Référence du document reproduit :


- **Cadastre parcellaire de la commune de Bannalec, 1844 : section G1 de Kerneuzec, feuille 1**
Cadastre parcellaire de la commune de Bannalec, 1844 : section G1 de Kerneuzec, feuille 1.
Archives départementales du Finistère : FRAD029_3P007

IVR53_20232905207NUCA

Auteur de l'illustration (reproduction) : Archives départementales du Finistère

(c) Archives départementales du Finistère

reproduction soumise à autorisation du titulaire des droits d'exploitation



Dessin du château médiéval de Quimerc'h (I) avant sa démolition en 1828 par Christophe-Paulin de La Poix de Fréminville dit le Chevalier de Fréminville (collection particulière)

Référence du document reproduit :


- **Bannalec. Des photographies de la commune d'autrefois projetées. Article du journal Ouest-France, 26/10/2012.**
Bannalec. Des photographies de la commune d'autrefois projetées. Article du journal Ouest-France, 26/10/2012.
<https://www.ouest-france.fr/bretagne/quimperle-29300/des-photographies-de-la-commune-dautrefois-projetees-1179964>

IVR53_20232905203NUCA

Auteur du document reproduit : Christophe-Paulin de La Poix de Fréminville

(c) Collection particulière

reproduction soumise à autorisation du titulaire des droits d'exploitation



Dessin du château médiéval de Quimerc'h (I) par Louis Le Guennec (collection particulière)

Référence du document reproduit :

- **Nos vieux manoirs à légendes. Cornouaille, Léon, Tréguier**
LE GUENNEC, Louis. **Nos vieux manoirs à légendes. Cornouaille, Léon, Tréguier.** Quimper : Société des amis de Louis Le Guennec, 1975.

IVR53_20232905204NUCA

Auteur du document reproduit : Louis Le Guennec

(c) Collection particulière

reproduction soumise à autorisation du titulaire des droits d'exploitation



Vue générale du château de Quimerc'h (II) depuis l'ouest au début du 20e siècle, carte postale (Archives départementales du Finistère : collection de cartes postales). Le logis principal (post 1828) est orienté vers le sud ; aile vers le nord. Au milieu, portail de la cour ouest

Référence du document reproduit :

- **Vue générale du château de Quimerc'h depuis l'ouest au début du 20e siècle, carte postale**
Vue générale du château de Quimerc'h depuis l'ouest au début du 20e siècle, carte postale.
Archives départementales du Finistère : FRAD029_2FI004_009

IVR53_20232905200NUCA

Auteur de l'illustration (reproduction) : Archives départementales du Finistère

(c) Archives départementales du Finistère

reproduction soumise à autorisation du titulaire des droits d'exploitation



Vue du château de Quimerc'h (II) vers 1930-1940 (Archives départementales du Finistère : fonds Godineau). Elévation nord du logis avec perron et aile nord (partiellement amputée). Au premier plan : puits

Référence du document reproduit :

- **Vue du château de Quimerc'h vers 1930-1940. Fonds Godineau**
Vue du château de Quimerc'h vers 1930-1940. Fonds Godineau
Archives départementales du Finistère : FRAD029_14FI_00857

IVR53_20232905201NUCA

Auteur de l'illustration : Archives départementales du Finistère

Auteur du document reproduit : Godineau

(c) Archives départementales du Finistère

reproduction soumise à autorisation du titulaire des droits d'exploitation



Vue du château de Quimerc'h (II) vers 1960 (Archives départementales du Finistère). Elévation nord du logis avec perron et aile nord (partiellement amputée). Au premier plan : puits. A cette date, le château apparaît ruiné (couverture du logis principal effondrée, lucarnes sans huisseries ; aile partiellement envahie par la végétation)

Référence du document reproduit :

- **Vue du château de Quimerc'h vers 1960**
Vue du château de Quimerc'h vers 1960.
Archives départementales du Finistère : 4 Fi 185

IVR53_20232905202NUCA

Auteur de l'illustration : Archives départementales du Finistère

(c) Archives départementales du Finistère

reproduction soumise à autorisation du titulaire des droits d'exploitation