

Bretagne, Ille-et-Vilaine  
Hédé  
Bazouges-sous-Hédé, la Madeleine

## Site d'écluse, Bazouges-sous-Hédé, la Madeleine (Hédé)

### Références du dossier

Numéro de dossier : IA35039671  
Date de l'enquête initiale : 2005  
Date(s) de rédaction : 2005, 2025  
Cadre de l'étude : inventaire préliminaire Hédé, étude d'inventaire Hédé  
Degré d'étude : recensé

### Désignation

Dénomination : site d'écluse

### Compléments de localisation

Milieu d'implantation : isolé  
Références cadastrales :

### Historique

Ce site d'écluse est composé d'une écluse et d'une maison éclusière qui sont de conception normalisée ; en effet, les 11 sites d'écluses qui existent sur le territoire de Bazouges-sous-Hédé sont conçus de la même manière. Ils datent du début du 19<sup>e</sup> siècle puisque les travaux de réalisation du canal ont commencé en 1804 pour se terminer en 1832. La construction du canal se déroula en deux périodes, la période napoléonienne et la période de la Restauration, séparées par six années d'interruption. Les travaux furent interrompus en 1816 et ne reprirent que vers 1821-1822. Durant les premières années, c'est un ingénieur des Ponts et Chaussées, Monsieur Luczot-Thébaudais, qui avait en charge le chantier. Les premiers ouvrages d'art datent de 1808. En 1811, le canal était achevé entre Melesse et Saint-Domineuc ; il était creusé sur 40 kilomètres et 30 maisons éclusières étaient achevées. Ici, en plus de l'écluse et de la maison, il existe un pont et un lavoir. Période(s) principale(s) : 1<sup>er</sup> quart 19<sup>e</sup> siècle, 2<sup>e</sup> quart 19<sup>e</sup> siècle

### Références documentaires

#### Bibliographie

- **Le Canal d'Ille-et-Rance**  
DONET, Marcel. **Le Canal d'Ille-et-Rance**. Saint-Cyr-sur-Loire : Editions Alan Sutton, 2004.
- **Le Canal d'Ille-et-Rance**  
DONET, Marcel. **Le Canal d'Ille-et-Rance**. Société d'Histoire et d'Archéologie de l'Arrondissement de Saint-Malo, Annales 1993, Saint-Malo, 1993.
- **Itinéraire du Canal d'Ille-et-Rance**  
LEPORD. **Itinéraire du Canal d'Ille-et-Rance**. Rennes : impr. De E. DOUCHIN, rue Bertrand, 1860.
- **L'aventure intérieure... Des canaux en Bretagne**

RICHARD, Nathalie. PALLIER, Yveline. **L'aventure intérieure... Des canaux en Bretagne.** Rennes : éditions Apogée, 1995.

- **Un canal... des canaux...**  
**Un canal... des canaux...** . Exposition présentée à Paris du 7 mars au 8 juin 1986 dans le cadre de la Conciergerie, Caisse Nationale des Monuments Historiques et des Sites. Ministère de la Culture, Picard, éditeur, 1986.

## Annexe 1

### Etude Label Communes du Patrimoine Rural de Bretagne, Hédé-Bazouges, 2023

[Consultez ici](#)


### *Données complémentaires*

#### Données complémentaires architecture IP35

Données complémentaires architecture IP35 : inventaire préliminaire des communes du département d'Ile-et-Vilaine

|        |  |
|--------|--|
| SCLE1  | 1er quart 19e siècle ; 2e quart 19e siècle |
| IAUT   | sans objet                                 |
| ICHR   | typicum                                    |
| IESP   | typicum                                    |
| ICONTX | intégré                                    |
| SEL    | repéré                                     |


## Illustrations



Vue sud ouest  
Phot. Laurence Marquet  
IVR53\_20243531589NUCA



Vue générale sud-est  
Phot. Norbert Lambart  
IVR53\_20053502979NUCA



Vue vers l'est  
Phot. Laurence Marquet  
IVR53\_20243531590NUCA



Vue sud  
Phot. Laurence Marquet  
IVR53\_20243531591NUCA



Vue d'ensemble depuis le sud  
Phot. Laurence Marquet  
IVR53\_20243531588NUCA

## Dossiers liés

Oeuvre(s) partie(s) constituante(s) étudiée(s) : Canal d'Ille-et-Rance, Maison éclusière n°28, La Madeleine (Bazouges-sous-Hédé fusionnée avec Hédé pour former la commune de Hédé-Bazouges en 2009) (IA35039674) Bretagne, Ille-et-Vilaine, Hédé-Bazouges, Bazouges-sous-Hédé, la Madeleine

### Dossiers de synthèse :

Présentation de la commune de Hédé (fusionnée avec Bazouges-sous-Hédé pour former la commune de Hédé-Bazouges en 2009). (IA35039298) Bretagne, Ille-et-Vilaine, Hédé-Bazouges

Architecture du génie civil sur la commune de Hédé (fusionnée avec Bazouges-sous-Hédé pour former la commune de Hédé-Bazouges en 2009). (IA35039304) Bretagne, Ille-et-Vilaine, Hédé-Bazouges

### Oeuvre(s) contenue(s) :

#### Oeuvre(s) en rapport :

Canal d'Ille-et-Rance (section Hédé) (IA35039698) Bretagne, Ille-et-Vilaine, Hédé-Bazouges, Bazouges-sous-Hédé  
Canal d'Ille-et-Rance, Maison éclusière n°28, La Madeleine (Bazouges-sous-Hédé fusionnée avec Hédé pour former la commune de Hédé-Bazouges en 2009) (IA35039674) Bretagne, Ille-et-Vilaine, Hédé-Bazouges, Bazouges-sous-Hédé, la Madeleine

Écluse, la Madeleine, Bazouges-sous-Hédé (Bazouges-sous-Hédé fusionnée avec Hédé pour former la commune de Hédé-Bazouges en 2009) (IA35039673) Bretagne, Ille-et-Vilaine, Hédé-Bazouges, Bazouges-sous-Hédé, la Madeleine  
Pont, Bazouges-sous-Hédé, la Madeleine (Bazouges-sous-Hédé fusionnée avec Hédé pour former la commune de Hédé-Bazouges en 2009) (IA35039672) Bretagne, Ille-et-Vilaine, Hédé-Bazouges, Bazouges-sous-Hédé, la Madeleine

Auteur(s) du dossier : Sabrina Dalibard, Stéphanie Ménard, Association Communes du Patrimoine Rural de Bretagne

Copyright(s) : (c) Inventaire général ; (c) Région Bretagne



Vue sud ouest

IVR53\_20243531589NUCA

Auteur de l'illustration : Laurence Marquet

Date de prise de vue : 2024

(c) Association Communes du Patrimoine Rural de Bretagne  
reproduction soumise à autorisation du titulaire des droits d'exploitation






Vue générale sud-est

IVR53\_20053502979NUCA

Auteur de l'illustration : Norbert Lambart

(c) Inventaire général, ADAGP

reproduction soumise à autorisation du titulaire des droits d'exploitation



Vue vers l'est

IVR53\_20243531590NUCA

Auteur de l'illustration : Laurence Marquet

Date de prise de vue : 2024

(c) Association Communes du Patrimoine Rural de Bretagne  
reproduction soumise à autorisation du titulaire des droits d'exploitation



Vue sud

IVR53\_20243531591NUCA

Auteur de l'illustration : Laurence Marquet

Date de prise de vue : 2024

(c) Association Communes du Patrimoine Rural de Bretagne  
reproduction soumise à autorisation du titulaire des droits d'exploitation





Vue d'ensemble depuis le sud

IVR53\_20243531588NUCA

Auteur de l'illustration : Laurence Marquet

Date de prise de vue : 2023

(c) Association Communes du Patrimoine Rural de Bretagne  
reproduction soumise à autorisation du titulaire des droits d'exploitation