

Bretagne, Ille-et-Vilaine
Cherrueix
place de l' Eglise

Église paroissiale Notre-Dame, place de l'Eglise (Cherrueix)

Références du dossier

Numéro de dossier : IA35000006

Date de l'enquête initiale : 1994

Date(s) de rédaction : 1994, 1997

Cadre de l'étude : enquête thématique départementale Inventaire des églises et chapelles d'Ille-et-Vilaine, inventaire préliminaire Cherrueix

Degré d'étude : étudié

Désignation

Dénomination : église paroissiale

Parties constituantes non étudiées : monument aux morts, croix monumentale

Compléments de localisation

Milieu d'implantation : en village

Références cadastrales : 1982, F, 67

Historique

De l' église romane subsistent des vestiges dans le mur nord et sud de la nef. Le choeur a été refait au 14e siècle ainsi que les chapelles formant transept, la chapelle nord pourrait être la chapelle privée des seigneurs de Sallets. La sacristie à l' est du choeur porte la date 1819, la tour au bas de la nef est datée de 1830. Les ouvertures de la nef ont vraisemblablement été agrandies à cette période. L' intérieur a été également remanié dans le style néo-classique de la 1ère moitié du 19e siècle.

Période(s) principale(s) : 14e siècle, 16e siècle, 1er quart 19e siècle, 2e quart 19e siècle

Dates : 1819 (porte la date), 1830 (porte la date)

Description

Plan en croix latine, lambris de couverture, clocher-porte, sacristie accolée au chevet, chevet plat, toit à longs pans, noue, croupe, pignon découvert, toit en carène, appentis.

Éléments descriptifs

Matériau(x) du gros-oeuvre, mise en oeuvre et revêtement : schiste ; grès ; granite ; appareil mixte

Matériau(x) de couverture : ardoise

Plan : plan en croix latine

Étage(s) ou vaisseau(x) : 1 vaisseau

Couvrements : lambris de couverture

Type(s) de couverture : toit à longs pans ; toit en carène ; appentis ; noue ; croupe ; pignon découvert

Typologies et état de conservation

Typologies : clocher-porche ; chevet plat ; sacristie accolée au chevet

Statut, intérêt et protection

Statut de la propriété : propriété publique

Références documentaires

Documents figurés

- **Cherrueix, l'église.** Carte postale, début du 20e siècle. In : LOYANT, Jean-Claude, MARION, Patrice. *Dol-de-Bretagne et le marais*. Rennes : Alan Sutton éditions, 1994. (Mémoire en images).
- **Vue générale.** Dessin du début du siècle. In : FROTIER DE LA MESSELIÈRE, Henri. *Le guide de l'Ille-et-Vilaine*. Plouagat : s.e., 1994.
p. 67

Bibliographie

- BANÉAT, Paul. **Le Département d'Ille-et-Vilaine. Histoire - Archéologie - Monuments**. Rennes : Librairie Moderne J. Larcher, 1927-1929.
t. 1, p. 410-411
- POQUET DU HAUT-JUSSÉ, Bertrand. **Le mobilier religieux du XIXe siècle en Ille-et-Vilaine**. Bannalec : Imprimerie Régionale, 1985.
t. 1, p. 20
- **Pouillé historique de l'archevêché de Rennes**
GUILLOTIN DE CORSON, Abbé. **Pouillé historique de l'archevêché de Rennes**. Rennes : Fougeray Libraire-éditeur. Paris : René Hatton Libraire-éditeur, 1882-1886.
t. 4, p. 429
- **L'art roman en Bretagne.**
GRAND, Roger. **L'art roman en Bretagne**. Paris : Picard, 1958.
p. 246
Région Bretagne (Service de l'Inventaire du patrimoine culturel) : ARC G
- **Eglises et chapelles d'Ille-et-Vilaine. Inventaire général des monuments et des richesses artistiques de la France**
Eglises et chapelles d'Ille-et-Vilaine. Inventaire général des monuments et des richesses artistiques de la France. Région Bretagne ; par Véronique ORAIN, Isabelle BARBEDOR, Denise DUFIEF-MOIREZ, Jean-Jacques RIOULT. Rennes : APIB, 1996. (Indicateurs du Patrimoine ; 35).
n° 101
Région Bretagne (Service de l'Inventaire du patrimoine culturel)

Données complémentaires


Données complémentaires architecture IP35

Données complémentaires architecture IP35 : inventaire préliminaire des communes du département d'Ille-et-Vilaine


HYPOI	sans objet
HYPOE	éclaté
MURS1	schiste ; grès ; granite ; appareil mixte
SCLE1	14e siècle ; 16e siècle ; 1er quart 19e siècle ; 2e quart 19e siècle
IAUT	sans objet
ICHR	typicum

IESP	nsp
ICONTX	structurant
SEL	étudié

Illustrations



L'église de Cherrueix.
Vue générale (d'après un dessin
de Henri Frotier de la Messelière)
Repro. Fabien Lécuyer
IVR53_19993503000NUC



Carte postale ancienne :
l'église au début du 20e siècle
Repro. Guy Artur,
Repro. Norbert Lambart
IVR53_19933500543X



Carte postale ancienne :
vue générale vers le chœur
Phot. Guy Artur, Phot.
Norbert Lambart
IVR53_19933500542X



Vue générale sud-ouest
Phot. Guy Artur, Phot.
Norbert Lambart
IVR53_19993500633XA



Vue générale sud-ouest
Phot. Guy Artur, Phot.
Norbert Lambart
IVR53_19943501830X



Vue générale nord-est
Phot. Guy Artur, Phot.
Norbert Lambart
IVR53_19993500634XA




Vue générale nord-est
Phot. Guy Artur, Phot.
Norbert Lambart
IVR53_19943501829X



Vue générale sud
Phot. Guy Artur, Phot.
Norbert Lambart
IVR53_19943501827X



Vue générale est
Phot. Guy Artur, Phot.
Norbert Lambart
IVR53_19943501828X



Mur nord : vestiges
des parties romanes
Phot. Claude Quillivic
IVR53_19993503057NUCA



Vue générale vers le choeur
Phot. Bernard Bègne
IVR53_19973502107XA

Vue générale vers le choeur
Phot. Bernard Bègne
IVR53_19973502106X



Vue générale vers la nef
Phot. Bernard Bègne
IVR53_19973502109XA

Vue générale vers la nef
Phot. Bernard Bègne
IVR53_19973502108X

Dossiers liés

Dossiers de synthèse :

Les églises et chapelles d'Ile-et-Vilaine (IA00131084)

Les églises, croix monumentales et croix de chemin sur la commune de Cherrueix (IA35001267) Bretagne, Ile-et-Vilaine, Cherrueix

Oeuvre(s) contenue(s) :

Présentation du mobilier de l'église (IM35004314) Bretagne, Ile-et-Vilaine, Cherrueix, place de l' Eglise

Oeuvre(s) en rapport :


Village de Cherrueix (IA35001254) Bretagne, Ile-et-Vilaine, Cherrueix

Croix monumentale, place de l'Eglise (Cherrueix) (IA35001270) Bretagne, Ile-et-Vilaine, Cherrueix, place de l' Eglise

Monument aux morts, place de l'Eglise (Cherrueix) (IA35001269) Bretagne, Ile-et-Vilaine, Cherrueix, place de l' Eglise

Auteur(s) du dossier : Isabelle Barbedor, Malo Pichot, Claude Quillivic

Copyright(s) : (c) Inventaire général



Vue générale (d'après un dessin de Henri Frotier de la Messelière)


IVR53_19993503000NUC

Auteur de l'illustration (reproduction) : Fabien Lécuyer

Technique de relevé : relevé manuel ;

(c) Inventaire général, ADAGP

reproduction soumise à autorisation du titulaire des droits d'exploitation



Carte postale ancienne : l'église au début du 20e siècle

IVR53_19933500543X

Auteur de l'illustration (reproduction) : Guy Artur, Auteur de l'illustration (reproduction) : Norbert Lambart

Technique de relevé : relevé manuel ;

(c) Inventaire général, ADAGP

reproduction soumise à autorisation du titulaire des droits d'exploitation



Carte postale ancienne : vue générale vers le choeur

IVR53_19933500542X

Auteur de l'illustration : Guy Artur, Auteur de l'illustration : Norbert Lambart

Technique de relevé : relevé manuel ;

(c) Inventaire général, ADAGP

reproduction soumise à autorisation du titulaire des droits d'exploitation



Vue générale sud-ouest

IVR53_19993500633XA

Auteur de l'illustration : Guy Artur, Auteur de l'illustration : Norbert Lambart

(c) Inventaire général, ADAGP

reproduction soumise à autorisation du titulaire des droits d'exploitation



Vue générale sud-ouest

IVR53_19943501830X

Auteur de l'illustration : Guy Artur, Auteur de l'illustration : Norbert Lambart

(c) Inventaire général, ADAGP

reproduction soumise à autorisation du titulaire des droits d'exploitation



Vue générale nord-est

IVR53_19993500634XA

Auteur de l'illustration : Guy Artur, Auteur de l'illustration : Norbert Lambart

(c) Inventaire général, ADAGP

reproduction soumise à autorisation du titulaire des droits d'exploitation



Vue générale nord-est

IVR53_19943501829X

Auteur de l'illustration : Guy Artur, Auteur de l'illustration : Norbert Lambart

(c) Inventaire général, ADAGP

reproduction soumise à autorisation du titulaire des droits d'exploitation



Vue générale sud

IVR53_19943501827X

Auteur de l'illustration : Guy Artur, Auteur de l'illustration : Norbert Lambart

(c) Inventaire général, ADAGP

reproduction soumise à autorisation du titulaire des droits d'exploitation



Vue générale est

IVR53_19943501828X

Auteur de l'illustration : Guy Artur, Auteur de l'illustration : Norbert Lambart

(c) Inventaire général, ADAGP

reproduction soumise à autorisation du titulaire des droits d'exploitation



Mur nord : vestiges des parties romanes

IVR53_19993503057NUCA

Auteur de l'illustration : Claude Quillivic

(c) Inventaire général, ADAGP

reproduction soumise à autorisation du titulaire des droits d'exploitation



Vue générale vers le chœur

IVR53_19973502107XA

Auteur de l'illustration : Bernard Bègne

(c) Inventaire général, ADAGP

reproduction soumise à autorisation du titulaire des droits d'exploitation

Vue générale vers le choeur

IVR53_19973502106X

Auteur de l'illustration : Bernard Bègne

(c) Inventaire général, ADAGP

reproduction soumise à autorisation du titulaire des droits d'exploitation



Vue générale vers la nef

IVR53_19973502109XA

Auteur de l'illustration : Bernard Bègne

(c) Inventaire général, ADAGP

reproduction soumise à autorisation du titulaire des droits d'exploitation

Vue générale vers la nef

IVR53_19973502108X

Auteur de l'illustration : Bernard Bègne

(c) Inventaire général, ADAGP

reproduction soumise à autorisation du titulaire des droits d'exploitation