

Bretagne, Finistère
Brest
Place de la liberté, Square Mathon

Deuxième porte de la demi-lune de Landerneau (porte avancée de Saint-Louis) puis square Mathon (Brest)

Références du dossier

Numéro de dossier : IA29001759
Date de l'enquête initiale : 2004
Date(s) de rédaction : 2004
Cadre de l'étude : enquête thématique régionale Inventaire des fortifications littorales de Bretagne
Degré d'étude : étudié

Désignation

Dénomination : ouvrage fortifié, porte
Appellation : Demi-lune de Landerneau
Destinations successives : place, jardin public, promenade

Compléments de localisation

Milieu d'implantation : en ville
Références cadastrales :

Historique

Vestiges des fortifications d'agglomération de Brest : contrescarpe, fossé, demi-lune de Landerneau datant de la fin du 17^e siècle et porte de Saint-Louis percée en 1821 mis en évidence en février et mars 1995 après des fouilles archéologiques de l'Association pour les Fouilles Archéologiques Nationales (AFAN) menées par Stéphanie Hurtin et Arnaud Desfonds. L'archéologie préventive a pour objectif de préserver et d'étudier les éléments significatifs du patrimoine archéologique menacés par les travaux d'aménagement : diagnostics archéologiques (sondages), fouilles (fouilles de sauvetage ou fouilles préventives) et dans certains cas, des mesures de sauvegarde et de mise en valeur. Remblayés par Jean-Baptiste Mathon (1893-1971), architecte du plan de reconstruction de la ville de Brest, ces vestiges vaubaniens avait disparu depuis plus de 40 ans. L'ensemble du site archéologique, contribuant à la mémoire du vieux Brest a été mis en valeur en 1999 (square inauguré le 14 juillet en présence de Pierre Maille, maire de Brest) par Bernard Huet, architecte, concepteur du réaménagement de la Place de la Liberté et du square Mathon.

Période(s) principale(s) : 4^e quart 17^e siècle

Période(s) secondaire(s) : 18^e siècle

Dates : 1694 (daté par source), 1695 (daté par source), 1704 (daté par source), 1821 (daté par source), 1995 (daté par source), 1999 (daté par source)

Auteur(s) de l'oeuvre : Sainte-Colombe (ingénieur, attribution par travaux historiques), Sébastien Le Prestre de Vauban (ingénieur militaire, attribution par travaux historiques), Amédée-François Frézier (ingénieur militaire, attribution par travaux historiques), Fautras (ingénieur militaire, attribution par travaux historiques), Robelin (ingénieur militaire, attribution par travaux historiques), Huet Bernard (architecte, attribution par travaux historiques)

Personne(s) liée(s) à l'histoire de l'oeuvre : Louis XIV (personnage célèbre, commanditaire)

Description

Éléments descriptifs

Matériau(x) du gros-oeuvre, mise en oeuvre et revêtement : pierre de taille ; moyen appareil ; moellon

Matériau(x) de couverture : terre en couverture, pierre en couverture, granite en couverture
Plan : système bastionné
Type(s) de couverture : terrasse

Typologies et état de conservation

État de conservation : vestiges, restauré

Statut, intérêt et protection

ANNUAIRE DES OPERATIONS DE TERRAIN EN MILIEU URBAIN 1995 Place de la Liberté, rempart Vauban
Evaluation - 6 semaines, 2 fouilleurs Opération achevée / Stéphanie HURTIN. Système défensif urbain : demi-lune Vauban, fossé, constrescarpe, glacis. Résumé : bon état de conservation de la demi-lune de Landerneau : profil complet comprenant la demi-lune et quelques aménagements intérieurs, le fossé remblayé, la contrescarpe et le glacis.

Intérêt de l'œuvre : vestiges de guerre, à signaler, à étudier

Statut de la propriété : propriété de la commune

Références documentaires

Documents d'archive

- **Cahiers de développement du plan-relief de Brest**
Cahiers de développement du plan-relief de Brest. Épreuves, relevés.
Musée des Plans-reliefs de Paris : Article 4, n° 131

Documents figurés

- **Collection de photographies (tirages papier)**
Collection particulière, Roscoff. Certains tirages papier portent au revers le cachet du service photographique du journal *Ouest-France* (ce journal paraît pour la première fois le lundi 7 août 1944, prenant la suite de *L'Ouest-Éclair*).

Périodiques

- Le Télégramme (éditions : Brest), "**Des remparts sous l'avenue Clémenceau. Vauban réapparaît sous Mathon**", 22 février 1995. Ouest France (éditions : Rennes - Vannes - Brest - Quimper - Saint-Brieuc), "**Des fortifications à l'emplacement du futur souterrain. Clémenceau : que faire des vestiges ?**", 22 février 1995. Ouest France (éditions : Rennes - Vannes - Brest - Quimper - Saint-Brieuc), "**Perturbations sur le chantier de la place de La Liberté. Les vestiges seront conservés**", 2 mars 1995. Le Télégramme (éditions : Brest), "**Des fortifications de Vauban à "Colbert"**", 3 octobre 1996. ("Un mur des fortifications de Vauban mis au jour dans la cour du commissariat. Les fondations mises au jour à la fin de la semaine dernière dans la cour du commissariat de Police, rue Colbert, actuellement en pleins travaux ne constituent pas une réelle surprise. Les vestiges apparus le long de la rue Frédéric-Le Guyader ne sont en fait que le prolongement de ceux datant de Vauban constatés lors du ré-aménagement de la place de la Liberté. A l'époque, le chantier avait dû être interrompu à la suite de l'intervention de l'association pour les fouilles archéologiques nationales. En sera-t-il de même pour l'agrandissement de l'hôtel de Police ? Autour du mur découvert, les bulldozers ont, en tout cas, poursuivi leurs activités de terrassement comme si de rien n'était. En attendant une décision des Bâtiments de France qui ont été saisis de l'affaire".).

Annexe 1

Le Square Mathon, au coeur de la cité

(Site internet de la ville de Brest : http://www.mairie-brest.fr/brest/square_mathon.html).

"S'il fallait désigner le centre de la ville sur la carte, le doigt se poserait sur le square Mathon.

Le coeur de Brest est donc un jardin. Signalé de loin par l'obélisque du monument aux Morts qui le surplombe, il fait le lien entre les deux artères principales de la ville : les rues de Siam et Jaurès, séparées par la Place de la Liberté.

Au départ, ce fut un espace vert créé par Jean-Baptiste Mathon, artisan de la reconstruction de Brest. Il est redessiné en 1999 par Bernard Huet, concepteur du réaménagement de la Place de la Liberté, lequel opte pour une recomposition en creux par rapport à l'origine.

Ce square vient mettre en scène des pans d'histoire disparus. **Le chantier a mis au jour des vestiges des remparts de la vieille cité : un tronçon de voie pavée, une contrescarpe, un reste de fortification de la ville avec une de ses anciennes portes, une douve, qui ont, à dessein, été intégrés au site.**

Dans le prolongement du pont surplombant la douve se trouve un plan en bronze de la ville ancienne, d'une maquette resituant Brest au 19^e siècle. L'apport pédagogique fait l'un des intérêts du site.

Le square Mathon est un lieu de repos, un lieu de passage aussi. A l'abri des vents dominants, ce jardin public est très apprécié des Brestoïses.

Le végétal habille le minéral en beauté : honneur aux haies de camélias qui ceignent le site, aux collections de plantes de terre de bruyère.

Une place de choix est réservée à des arbres remarquables, parmi lesquels, les magnolias à floraison blanche, rose, les cépées de Liquidambar et les érables du Japon.

De nombreuses plantes annuelles grimpantes qui montent à l'assaut de la pergola complètent la richesse botanique du site. Si les saisons restent bien marquées, les floraisons se succèdent en permanence. Il faut voir dans ceci l'effet conjugué du talent du service des Espaces Verts de la Ville et la douceur de notre climat océanique".

Annexe 2

Signalétique mise en place dans le square Mathon

"Dès la fin du 17^e siècle, Vauban donne au tracé des fortifications de Brest son aspect définitif.

L'enceinte de la ville est percée de deux portes : celle du Conquet côté Recouvrance et la porte de Landerneau qui ouvre sur la route de Paris.

En 1821, une nouvelle porte symétrique de celle de Landerneau est créée . Elle prit le nom de porte Saint-Louis".

Annexe 3

20052902796NUC : Service Historique de la Défense, Château de Vincennes. Fonds de l'armée de Terre

20062907439NUCA : Archives municipales et communautaires, Brest, FRAC029019_5Fi01113_01_02.

20062907440NUCA : Archives municipales et communautaires, Brest, FRAC029019_5Fi01113_01_02.

20072906671NUCA : Archives municipales et communautaires, Brest, FRAC029019_5Fi01113_01_02.

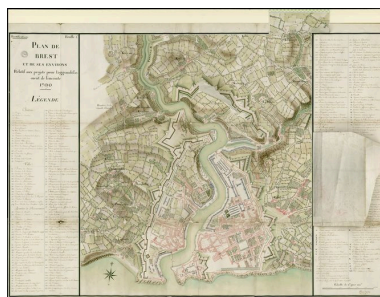
20062907162NUCA : Musée des Plans-reliefs, Paris, Article 4, n° 131.

20062907166NUCA : Musée des Plans-reliefs, Paris, Article 4, n° 131.

Illustrations



Plan de situation de la porte de Landerneau, plan de la ville de Brest, par P. L. Bermont ingénieur, 1779
Repro. Guy Artur,
Repro. Norbert Lambart,
Autr. P. L. Bermont
IVR53_20052902796NUC




Plan de Brest et de ses environs, relatif aux projets pour l'agrandissement de l'enceinte, 1790 par Jean-Nicolas Desandrouins (ingénieur, directeur à Brest des places de Bretagne)
Repro. Archives municipales et communautaires. Brest Métropole Océane, Autr. Jean-Nicolas Desandrouins
IVR53_20062907439NUCA



Plan de Brest et de ses environs, relatif aux projets pour l'agrandissement de l'enceinte, 1790 par Jean-Nicolas Desandrouins (ingénieur, directeur à Brest des places de Bretagne)
Repro. Archives municipales et communautaires. Brest Métropole Océane, Autr. Jean-Nicolas Desandrouins



Détail du plan de Brest et de ses environs, relatif aux projets pour l'agrandissement de l'enceinte, 1790 par Jean-Nicolas Desandrouins (ingénieur, directeur à Brest des places de Bretagne)
Repro. Archives municipales et communautaires. Brest Métropole Océane, Autr. Jean-Nicolas Desandrouins
IVR53_20072906671NUCA




Développements des forts du camp retranché et des batteries de la côte du nord, année 1807. Porte du Conquet. Corps de garde et consigne de la porte du Conquet. Quartier des Carmes. Porte de Landerneau
Repro. Christian Carlet, Repro. Guillaume Lécueillier, Autr. Boitard aîné
IVR53_20062907162NUCA



Développements des forts du camp retranché et des batteries de la côte du nord, année 1807. Porte de Landerneau (face au terre-plein). Corps de garde de la demi lune. Consigne de la porte de Landerneau
Repro. Christian Carlet, Repro. Guillaume Lécueillier, Autr. Boitard aîné
IVR53_20062907166NUCA



Vestiges de la porte de Landerneau après la bataille de Brest, fin 1944, en arrière-plan : la poste
Repro. Guillaume Lécueillier
IVR53_20042904398NUCA




Vue des vestiges des fortifications d'agglomération de Brest dans le square Mathon : contrescarpe, fossé, demi-lune de Landerneau datant de la fin du 17e siècle et porte de Saint-Louis percée en 1821
Phot. Guillaume Lécueillier
IVR53_20072906672NUCA




Vue des vestiges des fortifications d'agglomération de Brest dans le square Mathon : contrescarpe, fossé et chaussée de la porte de Saint-Louis percée en 1821 dans la demi-lune de Landerneau datant de la fin du 17e siècle
Phot. Guillaume Lécueillier
IVR53_20072906673NUCA



Vue des vestiges des fortifications d'agglomération de Brest dans le square Mathon : contrescarpe, fossé et chaussée de la porte de Saint-Louis percée en 1821 dans la demi-lune de Landerneau datant de la fin du 17e siècle
Phot. Guillaume Lécueillier
IVR53_20072906674NUCA



Vue des vestiges des fortifications d'agglomération de Brest dans le square Mathon : contrescarpe, fossé et chaussée de la porte de Saint-Louis percée en 1821 dans la demi-lune de Landerneau datant de la fin du 17e siècle
Phot. Guillaume Lécueillier
IVR53_20072906675NUCA




Vue des vestiges des fortifications d'agglomération de Brest dans


le square Mathon : contrescarpe, fossé et chaussée de la porte de Saint-Louis percée en 1821 dans la demi-lune de Landerneau datant de la fin du 17^e siècle
Phot. Guillaume Lécueillier
IVR53_20072906676NUCA




Vue des vestiges des fortifications d'agglomération de Brest dans le square Mathon : gargouille de la chaussée de la porte de Saint-Louis percée en 1821 dans la demi-lune de Landerneau datant de la fin du 17^e siècle
Phot. Guillaume Lécueillier
IVR53_20072906677NUCA



Vue des vestiges des fortifications d'agglomération de Brest dans le square Mathon : gargouille de la chaussée de la porte de Saint-Louis percée en 1821 dans la demi-lune de Landerneau datant de la fin du 17^e siècle
Phot. Guillaume Lécueillier
IVR53_20072906678NUCA




Vue des vestiges des fortifications d'agglomération de Brest dans le square Mathon : gargouille de la chaussée de la porte de Saint-Louis percée en 1821 dans la demi-lune de Landerneau datant de la fin du 17^e siècle
Phot. Guillaume Lécueillier
IVR53_20072906679NUCA



Vue des vestiges des fortifications d'agglomération de Brest dans le square Mathon : contrescarpe, fossé et chaussée de la porte de Saint-Louis percée en 1821 dans la demi-lune de Landerneau datant de la fin du 17^e siècle
Phot. Guillaume Lécueillier
IVR53_20072906680NUCA




Vue des vestiges des fortifications d'agglomération de Brest dans le square Mathon : chaussée et soubassement de la porte de Saint-Louis percée en 1821 dans la demi-lune de Landerneau datant de la fin du 17^e siècle
Phot. Guillaume Lécueillier
IVR53_20072906681NUCA




Vue des vestiges des fortifications d'agglomération de Brest dans le square Mathon : contrescarpe, fossé et chaussée de la porte de Saint-Louis percée en 1821 dans la demi-lune de Landerneau datant de la fin du 17^e siècle


Phot. Guillaume Lécueillier
IVR53_20072906682NUCA



Vue des vestiges des fortifications d'agglomération de Brest dans le square Mathon : contrescarpe, fossé et chaussée de la porte de Saint-Louis percée en 1821 dans la demi-lune de Landerneau datant de la fin du 17e siècle
Phot. Guillaume Lécueillier
IVR53_20072906683NUCA



Vue des vestiges des fortifications d'agglomération de Brest dans le square Mathon : contrescarpe, fossé et chaussée de la porte de Saint-Louis percée en 1821 dans la demi-lune de Landerneau datant de la fin du 17e siècle
Phot. Guillaume Lécueillier
IVR53_20072906684NUCA




Vue des vestiges des fortifications d'agglomération de Brest dans le square Mathon : contrescarpe, fossé, demi-lune de Landerneau datant de la fin du 17e siècle et porte de Saint-Louis percée en 1821
Phot. Guillaume Lécueillier
IVR53_20072906685NUCA



Vue des vestiges des fortifications d'agglomération de Brest dans le square Mathon : chaussée et soubassement de la porte de Saint-Louis percée en 1821 dans la demi-lune de Landerneau datant de la fin du 17e siècle
Phot. Guillaume Lécueillier
IVR53_20072906686NUCA



Signalétique mise en place pour expliquer la présence des vestiges des fortifications d'agglomération de Brest dans le square Mathon : plan en bronze de la ville ancienne
Phot. Guillaume Lécueillier
IVR53_20072906687NUCA



Signalétique mise en place pour expliquer la présence des vestiges des fortifications d'agglomération de Brest dans le square Mathon : plan en bronze de la ville ancienne, demi-lune de Landerneau
Phot. Guillaume Lécueillier
IVR53_20072906688NUCA



Signalétique mise en place pour expliquer la présence des vestiges des fortifications d'agglomération de Brest dans le square Mathon : plan-relief de la demi-lune de Landerneau

Phot. Guillaume Lécueillier
IVR53_20072906689NUCA



Signalétique mise en place pour expliquer la présence des vestiges des fortifications d'agglomération de Brest dans le square Mathon : plan-relief de la demi-lune de Landerneau

Phot. Guillaume Lécueillier
IVR53_20072906690NUCA




Signalétique mise en place pour expliquer la présence des vestiges des fortifications d'agglomération de Brest dans le square Mathon : plan-relief de la demi-lune de Landerneau

Phot. Guillaume Lécueillier
IVR53_20072906691NUCA




Signalétique mise en place pour expliquer la présence des vestiges des fortifications d'agglomération de Brest dans le square Mathon : plan-relief de la demi-lune de Landerneau

Phot. Guillaume Lécueillier
IVR53_20072906692NUCA




Signalétique mise en place pour expliquer la présence des vestiges des fortifications d'agglomération de Brest dans le square Mathon : plan-relief de la demi-lune de Landerneau

Phot. Guillaume Lécueillier
IVR53_20072906693NUCA



Vue des vestiges des fortifications d'agglomération de Brest dans le square Mathon : escarpe de la demi-lune de Landerneau datant de la fin du 17e siècle et porte

Phot. Guillaume Lécueillier
IVR53_20072906694NUCA



Vue des vestiges des fortifications d'agglomération de Brest dans le square Mathon : escarpe de la demi-lune de Landerneau datant de la fin du 17e siècle et porte

Phot. Guillaume Lécueillier
IVR53_20072906695NUCA



Vue des vestiges des fortifications d'agglomération de Brest dans le square Mathon : escarpe de la demi-lune de Landerneau datant de la fin du 17e siècle et porte

Phot. Guillaume Lécueillier
IVR53_20072906696NUCA



Vue des vestiges des fortifications d'agglomération de Brest dans le square Mathon : escarpe de la demi-lune de Landerneau datant de la fin du 17e siècle

Phot. Guillaume Lécueillier
IVR53_20072906697NUCA

Dossiers liés

Dossiers de synthèse :

Portes de la ville de Brest (et des demi-lunes) (IA29004677) Bretagne, Finistère, Brest

Oeuvre(s) contenue(s) :

Oeuvre(s) en rapport :

Edicules, édifices ou ensembles d'édifices emblématiques du vieux Brest détruits ou réduits à l'état de vestiges (Brest) (IA29004688) Bretagne, Finistère, Brest

Fortifications d'agglomération de Brest (IA29001751) Bretagne, Finistère, Brest

Fortification d'agglomération : front bastionné, le Bouguen (Brest) (IA29001754) Bretagne, Finistère, Brest, le Bouguen

Porte de Landerneau (4e quart 17e siècle) et porte Saint-Louis (1821) puis place des Portes, Quartier intra-muros de la rive gauche (Brest) (IA29004682) Bretagne, Finistère, Brest, Quartier intra-muros de la rive gauche

Première porte de la demi-lune de Landerneau (porte avancée de Landerneau) puis square Mathon, Place de la liberté, Square Mathon (Brest) (IA29004684) Bretagne, Finistère, Brest, Place de la liberté, Square Mathon

Auteur(s) du dossier : Guillaume Lécuillier

Copyright(s) : (c) Inventaire général ; (c) Association Pour l'Inventaire de Bretagne



Plan de situation de la porte de Landerneau, plan de la ville de Brest, par P. L. Bermont ingénieur, 1779

IVR53_20052902796NUC

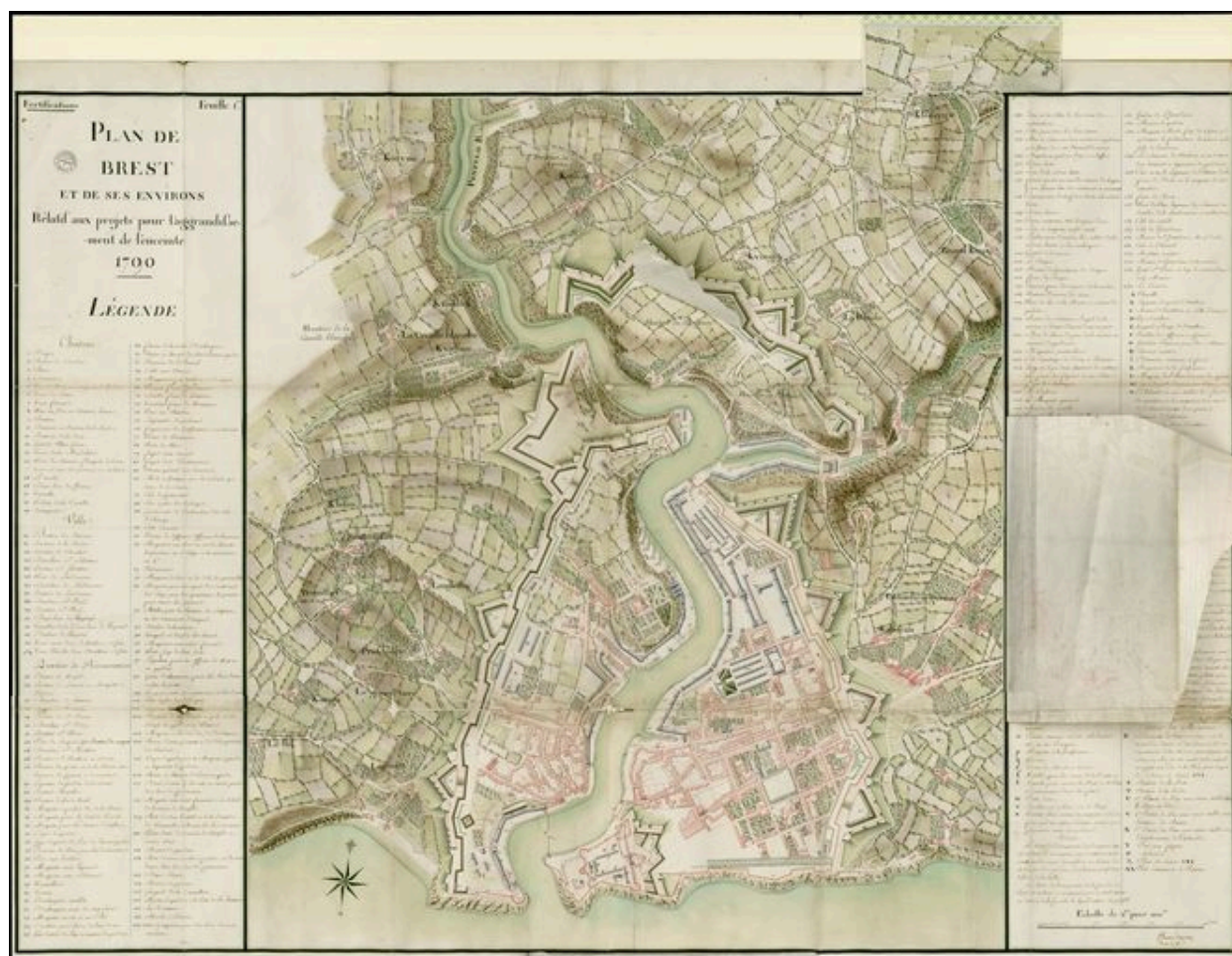
Auteur de l'illustration (reproduction) : Guy Artur, Auteur de l'illustration (reproduction) : Norbert Lambart

Auteur du document reproduit : P. L. Bermont

Technique de relevé : relevé manuel ;

(c) Inventaire général, ADAGP

reproduction soumise à autorisation du titulaire des droits d'exploitation



Plan de Brest et de ses environs, relatif aux projets pour l'agrandissement de l'enceinte, 1790 par Jean-Nicolas Desandrouins (ingénieur, directeur à Brest des places de Bretagne)

IVR53_20062907439NUCA

Auteur de l'illustration (reproduction) : Archives municipales et communautaires. Brest Métropole Océane

Auteur du document reproduit : Jean-Nicolas Desandrouins

Technique de relevé : relevé manuel ;

(c) Brest Métropole Océane

reproduction soumise à autorisation du titulaire des droits d'exploitation



Plan de Brest et de ses environs, relatif aux projets pour l'agrandissement de l'enceinte, 1790 par Jean-Nicolas Desandrouins (ingénieur, directeur à Brest des places de Bretagne)

IVR53_20062907440NUCA

Auteur de l'illustration (reproduction) : Archives municipales et communautaires. Brest Métropole Océane

Auteur du document reproduit : Jean-Nicolas Desandrouins

Technique de relevé : relevé manuel ;

(c) Brest Métropole Océane

reproduction soumise à autorisation du titulaire des droits d'exploitation



Détail du plan de Brest et de ses environs, relatif aux projets pour l'agrandissement de l'enceinte, 1790 par Jean-Nicolas Desandrouins (ingénieur, directeur à Brest des places de Bretagne)

IVR53_20072906671NUCA

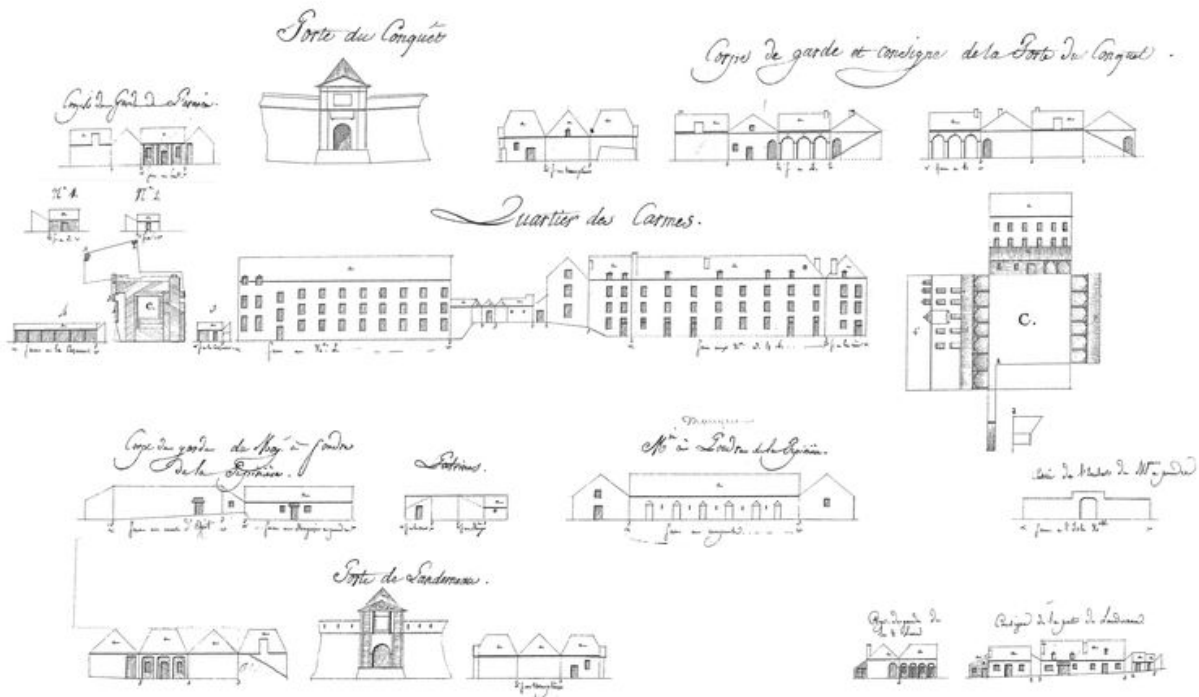
Auteur de l'illustration (reproduction) : Archives municipales et communautaires. Brest Métropole Océane

Auteur du document reproduit : Jean-Nicolas Desandrouins

Technique de relevé : relevé manuel ;

(c) Brest Métropole Océane

reproduction soumise à autorisation du titulaire des droits d'exploitation



Développements des forts du camp retranché et des batteries de la côte du nord, année 1807. Porte du Conquet. Corps de garde et consigne de la porte du Conquet. Quartier des Carmes. Porte de Landerneau

Référence du document reproduit :

- **Cahiers de développement du plan-relief de Brest**
Cahiers de développement du plan-relief de Brest. Épreuves, relevés.
Musée des Plans-reliefs de Paris : Article 4, n° 131

IVR53_20062907162NUCA

Auteur de l'illustration (reproduction) : Christian Carlet, Auteur de l'illustration (reproduction) : Guillaume Lécueillier

Auteur du document reproduit : Boitard aîné

Technique de relevé : relevé manuel ; Échelle : 1/600.

(c) Inventaire général, ADAGP

reproduction soumise à autorisation du titulaire des droits d'exploitation



Développements des forts du camp retranché et des batteries de la côte du nord, année 1807. Porte de Landerneau (face au terre-plein). Corps de garde de la demi lune. Consigne de la porte de Landerneau

Référence du document reproduit :

- **Cahiers de développement du plan-relief de Brest**
Cahiers de développement du plan-relief de Brest. Épures, relevés.
Musée des Plans-reliefs de Paris : Article 4, n° 131

IVR53_20062907166NUCA

Auteur de l'illustration (reproduction) : Christian Carlet, Auteur de l'illustration (reproduction) : Guillaume Lécueillier

Auteur du document reproduit : Boitard aîné

Technique de relevé : relevé manuel ; Échelle : 1/600.

(c) Inventaire général, ADAGP

reproduction soumise à autorisation du titulaire des droits d'exploitation



Vestiges de la porte de Landerneau après la bataille de Brest, fin 1944, en arrière-plan : la poste

Référence du document reproduit :

- **Collection de photographies (tirages papier)**
Collection particulière, Roscoff. Certains tirages papier portent au revers le cachet du service photographique du journal *Ouest-France* (ce journal paraît pour la première fois le lundi 7 août 1944, prenant la suite de *L'Ouest-Éclair*).

IVR53_20042904398NUCA

Auteur de l'illustration (reproduction) : Guillaume Lécueillier

Date de prise de vue : 1944

(c) Collection particulière

reproduction soumise à autorisation du titulaire des droits d'exploitation



Vue des vestiges des fortifications d'agglomération de Brest dans le square Mathon : contrescarpe, fossé, demi-lune de Landerneau datant de la fin du 17e siècle et porte de Saint-Louis percée en 1821

IVR53_20072906672NUCA

Auteur de l'illustration : Guillaume Lécueillier

(c) Région Bretagne

reproduction soumise à autorisation du titulaire des droits d'exploitation



Vue des vestiges des fortifications d'agglomération de Brest dans le square Mathon : contrescarpe, fossé et chaussée de la porte de Saint-Louis percée en 1821 dans la demi-lune de Landerneau datant de la fin du 17^e siècle

IVR53_20072906673NUCA

Auteur de l'illustration : Guillaume Lécueillier

(c) Région Bretagne

reproduction soumise à autorisation du titulaire des droits d'exploitation




Vue des vestiges des fortifications d'agglomération de Brest dans le square Mathon : contrescarpe, fossé et chaussée de la porte de Saint-Louis percée en 1821 dans la demi-lune de Landerneau datant de la fin du 17^e siècle

IVR53_20072906674NUCA

Auteur de l'illustration : Guillaume Lécueillier

(c) Région Bretagne

reproduction soumise à autorisation du titulaire des droits d'exploitation




Vue des vestiges des fortifications d'agglomération de Brest dans le square Mathon : contrescarpe, fossé et chaussée de la porte de Saint-Louis percée en 1821 dans la demi-lune de Landerneau datant de la fin du 17^e siècle

IVR53_20072906675NUCA

Auteur de l'illustration : Guillaume Lécueillier

(c) Région Bretagne

reproduction soumise à autorisation du titulaire des droits d'exploitation



Vue des vestiges des fortifications d'agglomération de Brest dans le square Mathon : contrescarpe, fossé et chaussée de la porte de Saint-Louis percée en 1821 dans la demi-lune de Landerneau datant de la fin du 17^e siècle

IVR53_20072906676NUCA

Auteur de l'illustration : Guillaume Lécueillier

(c) Région Bretagne

reproduction soumise à autorisation du titulaire des droits d'exploitation



Vue des vestiges des fortifications d'agglomération de Brest dans le square Mathon : gargouille de la chaussée de la porte de Saint-Louis percée en 1821 dans la demi-lune de Landerneau datant de la fin du 17^e siècle

IVR53_20072906677NUCA

Auteur de l'illustration : Guillaume Lécueillier

(c) Région Bretagne

reproduction soumise à autorisation du titulaire des droits d'exploitation




Vue des vestiges des fortifications d'agglomération de Brest dans le square Mathon : gargouille de la chaussée de la porte de Saint-Louis percée en 1821 dans la demi-lune de Landerneau datant de la fin du 17^e siècle

IVR53_20072906678NUCA

Auteur de l'illustration : Guillaume Lécueillier

(c) Région Bretagne

reproduction soumise à autorisation du titulaire des droits d'exploitation



Vue des vestiges des fortifications d'agglomération de Brest dans le square Mathon : gargouille de la chaussée de la porte de Saint-Louis percée en 1821 dans la demi-lune de Landerneau datant de la fin du 17^e siècle

IVR53_20072906679NUCA

Auteur de l'illustration : Guillaume Lécueillier

(c) Région Bretagne

reproduction soumise à autorisation du titulaire des droits d'exploitation



Vue des vestiges des fortifications d'agglomération de Brest dans le square Mathon : contrescarpe, fossé et chaussée de la porte de Saint-Louis percée en 1821 dans la demi-lune de Landerneau datant de la fin du 17^e siècle

IVR53_20072906680NUCA

Auteur de l'illustration : Guillaume Lécueillier

(c) Région Bretagne

reproduction soumise à autorisation du titulaire des droits d'exploitation




Vue des vestiges des fortifications d'agglomération de Brest dans le square Mathon : chaussée et soubassement de la porte de Saint-Louis percée en 1821 dans la demi-lune de Landerneau datant de la fin du 17^e siècle

IVR53_20072906681NUCA

Auteur de l'illustration : Guillaume Lécueillier

(c) Région Bretagne

reproduction soumise à autorisation du titulaire des droits d'exploitation




Vue des vestiges des fortifications d'agglomération de Brest dans le square Mathon : contrescarpe, fossé et chaussée de la porte de Saint-Louis percée en 1821 dans la demi-lune de Landerneau datant de la fin du 17^e siècle

IVR53_20072906682NUCA

Auteur de l'illustration : Guillaume Lécueillier

(c) Région Bretagne

reproduction soumise à autorisation du titulaire des droits d'exploitation




Vue des vestiges des fortifications d'agglomération de Brest dans le square Mathon : contrescarpe, fossé et chaussée de la porte de Saint-Louis percée en 1821 dans la demi-lune de Landerneau datant de la fin du 17^e siècle

IVR53_20072906683NUCA

Auteur de l'illustration : Guillaume Lécueillier

(c) Région Bretagne

reproduction soumise à autorisation du titulaire des droits d'exploitation



Vue des vestiges des fortifications d'agglomération de Brest dans le square Mathon : contrescarpe, fossé et chaussée de la porte de Saint-Louis percée en 1821 dans la demi-lune de Landerneau datant de la fin du 17^e siècle

IVR53_20072906684NUCA

Auteur de l'illustration : Guillaume Lécueillier

(c) Région Bretagne

reproduction soumise à autorisation du titulaire des droits d'exploitation



Vue des vestiges des fortifications d'agglomération de Brest dans le square Mathon : contrescarpe, fossé, demi-lune de Landerneau datant de la fin du 17e siècle et porte de Saint-Louis percée en 1821

IVR53_20072906685NUCA

Auteur de l'illustration : Guillaume Lécueillier

(c) Région Bretagne

reproduction soumise à autorisation du titulaire des droits d'exploitation



Vue des vestiges des fortifications d'agglomération de Brest dans le square Mathon : chaussée et soubassement de la porte de Saint-Louis percée en 1821 dans la demi-lune de Landerneau datant de la fin du 17e siècle

IVR53_20072906686NUCA

Auteur de l'illustration : Guillaume Lécueillier

(c) Région Bretagne

reproduction soumise à autorisation du titulaire des droits d'exploitation



Signalétique mise en place pour expliquer la présence des vestiges des fortifications d'agglomération de Brest dans le square Mathon : plan en bronze de la ville ancienne

IVR53_20072906687NUCA

Auteur de l'illustration : Guillaume Lécueillier

(c) Région Bretagne

reproduction soumise à autorisation du titulaire des droits d'exploitation



Signalétique mise en place pour expliquer la présence des vestiges des fortifications d'agglomération de Brest dans le square Mathon : plan en bronze de la ville ancienne, demi-lune de Landerneau

IVR53_20072906688NUCA

Auteur de l'illustration : Guillaume Lécueillier

(c) Région Bretagne

reproduction soumise à autorisation du titulaire des droits d'exploitation



Signalétique mise en place pour expliquer la présence des vestiges des fortifications d'agglomération de Brest dans le square Mathon : plan-relief de la demi-lune de Landerneau

IVR53_20072906689NUCA

Auteur de l'illustration : Guillaume Lécueillier

(c) Région Bretagne

reproduction soumise à autorisation du titulaire des droits d'exploitation



Signalétique mise en place pour expliquer la présence des vestiges des fortifications d'agglomération de Brest dans le square Mathon : plan-relief de la demi-lune de Landerneau

IVR53_20072906690NUCA

Auteur de l'illustration : Guillaume Lécueillier

(c) Région Bretagne

reproduction soumise à autorisation du titulaire des droits d'exploitation




Signalétique mise en place pour expliquer la présence des vestiges des fortifications d'agglomération de Brest dans le square Mathon : plan-relief de la demi-lune de Landerneau

IVR53_20072906691NUCA

Auteur de l'illustration : Guillaume Lécueillier

(c) Région Bretagne

reproduction soumise à autorisation du titulaire des droits d'exploitation




Signalétique mise en place pour expliquer la présence des vestiges des fortifications d'agglomération de Brest dans le square Mathon : plan-relief de la demi-lune de Landerneau

IVR53_20072906692NUCA

Auteur de l'illustration : Guillaume Lécueillier

(c) Région Bretagne

reproduction soumise à autorisation du titulaire des droits d'exploitation



Signalétique mise en place pour expliquer la présence des vestiges des fortifications d'agglomération de Brest dans le square Mathon : plan-relief de la demi-lune de Landerneau

IVR53_20072906693NUCA

Auteur de l'illustration : Guillaume Lécueillier

(c) Région Bretagne

reproduction soumise à autorisation du titulaire des droits d'exploitation



Vue des vestiges des fortifications d'agglomération de Brest dans le square Mathon : escarpe de la demi-lune de Landerneau datant de la fin du 17e siècle et porte

IVR53_20072906694NUCA

Auteur de l'illustration : Guillaume Lécueillier

(c) Région Bretagne

reproduction soumise à autorisation du titulaire des droits d'exploitation



Vue des vestiges des fortifications d'agglomération de Brest dans le square Mathon : escarpe de la demi-lune de Landerneau datant de la fin du 17e siècle et porte

IVR53_20072906695NUCA

Auteur de l'illustration : Guillaume Lécueillier

(c) Région Bretagne

reproduction soumise à autorisation du titulaire des droits d'exploitation



Vue des vestiges des fortifications d'agglomération de Brest dans le square Mathon : escarpe de la demi-lune de Landerneau datant de la fin du 17^e siècle et porte

IVR53_20072906696NUCA

Auteur de l'illustration : Guillaume Lécueillier

(c) Région Bretagne

reproduction soumise à autorisation du titulaire des droits d'exploitation



Vue des vestiges des fortifications d'agglomération de Brest dans le square Mathon : escarpe de la demi-lune de Landerneau datant de la fin du 17e siècle

IVR53_20072906697NUCA

Auteur de l'illustration : Guillaume Lécueillier

(c) Région Bretagne

reproduction soumise à autorisation du titulaire des droits d'exploitation