

Bretagne, Ille-et-Vilaine
Hédé-Bazouges
Bazouges-sous-Hédé, la Courbe

Alignement de maisons, Bazouges-sous-Hédé, la Courbe (Bazouges-sous-Hédé fusionnée avec Hédé pour former la commune de Hédé-Bazouges en 2009)

Références du dossier

Numéro de dossier : IA35039590
Date de l'enquête initiale : 2005
Date(s) de rédaction : 2005, 2025
Cadre de l'étude : inventaire préliminaire Hédé, étude d'inventaire Hédé
Degré d'étude : recensé

Désignation

Dénomination : maison

Compléments de localisation

Milieu d'implantation : isolé
Références cadastrales : 1835, C2

Historique

En 1835, lorsque le premier cadastre de la commune fut achevé, il existait un alignement de quatre logis à cet emplacement. Actuellement, trois de ces anciens logis subsistent et ont été réunis en une seule et même propriété. Ces logis étaient plus ou moins contemporains les uns des autres. Ainsi, ils dataient tous du 17^e siècle. Les portes en plein cintre, les encadrements de fenêtre chanfreinés, les pentes de toiture importantes témoignent de cette époque de construction. La majorité de ces logis étaient des logis-étable, en effet, chacun possédait une pièce à feu, percée d'une fenêtre et d'une porte, et une dépendance, percée uniquement d'une porte et d'un jour. Grâce à un inventaire du patrimoine mené en 1975, nous savons, que, dans la partie est, il existait une cheminée sur le pignon est, un vaisselier sur le mur gouttereau nord et un escalier dans l'angle nord-ouest de la pièce.

Période(s) principale(s) : 1^{ère} moitié 17^e siècle

Description

Cet alignement de maisons est construit en moellon de granite et en terre pour la partie supérieure des murs. Les toitures sont couvertes d'ardoise. La partie ouest de l'alignement est aujourd'hui ruinée.

Éléments descriptifs

Matériau(x) du gros-œuvre, mise en œuvre et revêtement : terre ; granite ; moellon
Matériau(x) de couverture : ardoise

Statut, intérêt et protection

Statut de la propriété : propriété privée

Références documentaires

Documents figurés

- Bazouges-sous-Hédé. Section C, dite de la Tréhonais, en deux feuilles, 2ème feuille, du n°294 au n°575, par Mr Ferré, Géomètre secondaire (Mr Clément, Géomètre de 1ère classe)**
Bazouges-sous-Hédé. Section C, dite de la Tréhonais, en deux feuilles, 2ème feuille, du n°294 au n°575, par Mr Ferré, Géomètre secondaire (Mr Clément, Géomètre de 1ère classe) . [1835], échelle 1/2500 e.
(A.D. Ile-et-Vilaine).

Annexe 1

20053518834NUCA : Archives départementales d'Ile-et-Vilaine

Annexe 2

Etude Label Communes du Patrimoine Rural de Bretagne, Hédé-Bazouges, 2023

[Consultez ici](#)

Données complémentaires

Données complémentaires architecture IP35

Données complémentaires architecture IP35 : inventaire préliminaire des communes du département d'Ile-et-Vilaine

HYPOI	sans objet
MURS1	terre ; moellon ; granite
SCLE1	1ère moitié 17e siècle
IAUT	sans objet
ICHR	typicum
IESP	typicum
ICONTX	intégré
SEL	repéré

Illustrations



Vue générale sud
Phot. Laurence Marquet
IVR53_20243531263NUCA




Partie ouest ruinée
Phot. J. R. Trochet
IVR53_19753501039Z




Partie centrale
Phot. J. R. Trochet
IVR53_19753501040Z



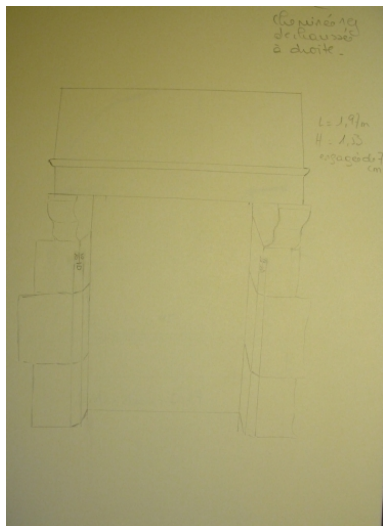
Partie est
Phot. J. R. Trochet
IVR53_19753501041Z



Détail d'une fenêtre située à l'est
Phot. J. R. Trochet
IVR53_19753501042Z



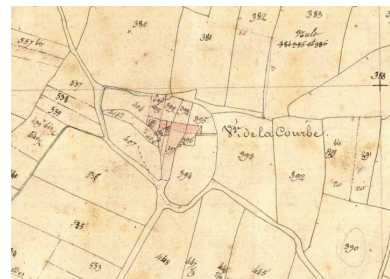
Dessin d'un vaisselier
Phot. Sabrina Dalibard
IVR53_20053518831NUCA



Dessin de l'une des
cheminées en 1975
Phot. Sabrina Dalibard
IVR53_20053518832NUCA



Vue générale sud
Phot. Stéphanie Ménard
IVR53_20053518833NUCA



La Courbe sur le cadastre de 1835
Repro. Archives
départementales d'Ile-et-Vilaine
IVR53_20053518834NUCA

Dossiers liés

Dossiers de synthèse :

Présentation de la commune de Hédé (fusionnée avec Bazouges-sous-Hédé pour former la commune de Hédé-Bazouges en 2009). (IA35039298) Bretagne, Ile-et-Vilaine, Hédé-Bazouges

Les maisons et les fermes sur la commune de Hédé (fusionnée avec Bazouges-sous-Hédé pour former la commune de Hédé-Bazouges en 2009). (IA35039299) Bretagne, Ile-et-Vilaine, Hédé-Bazouges

Oeuvre(s) contenue(s) :

Auteur(s) du dossier : Sabrina Dalibard, Stéphanie Ménard, Association Communes du Patrimoine Rural de Bretagne

Copyright(s) : (c) Inventaire général ; (c) Région Bretagne ; (c) Association Communes du Patrimoine Rural de Bretagne



Vue générale sud

IVR53_20243531263NUCA

Auteur de l'illustration : Laurence Marquet

Date de prise de vue : 2024

(c) Association Communes du Patrimoine Rural de Bretagne

reproduction soumise à autorisation du titulaire des droits d'exploitation



Partie ouest ruinée

IVR53_19753501039Z

Auteur de l'illustration : J. R. Trochet

(c) Inventaire général, ADAGP

reproduction soumise à autorisation du titulaire des droits d'exploitation



Partie centrale

IVR53_19753501040Z

Auteur de l'illustration : J. R. Trochet

(c) Inventaire général, ADAGP

reproduction soumise à autorisation du titulaire des droits d'exploitation



Partie est

IVR53_19753501041Z

Auteur de l'illustration : J. R. Trochet

(c) Inventaire général, ADAGP

reproduction soumise à autorisation du titulaire des droits d'exploitation



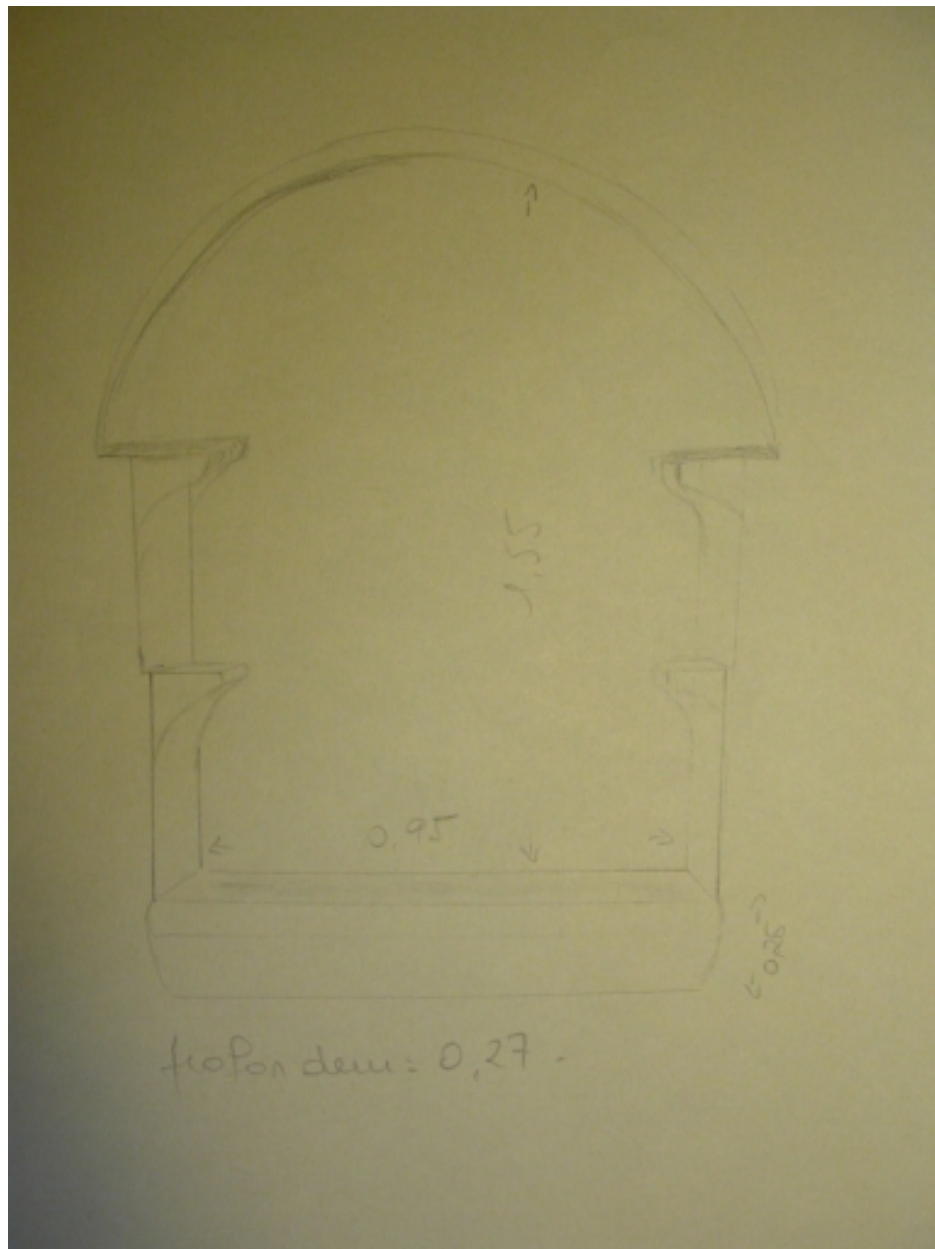
Détail d'une fenêtre située à l'est

IVR53_19753501042Z

Auteur de l'illustration : J. R. Trochet

(c) Inventaire général, ADAGP

reproduction soumise à autorisation du titulaire des droits d'exploitation



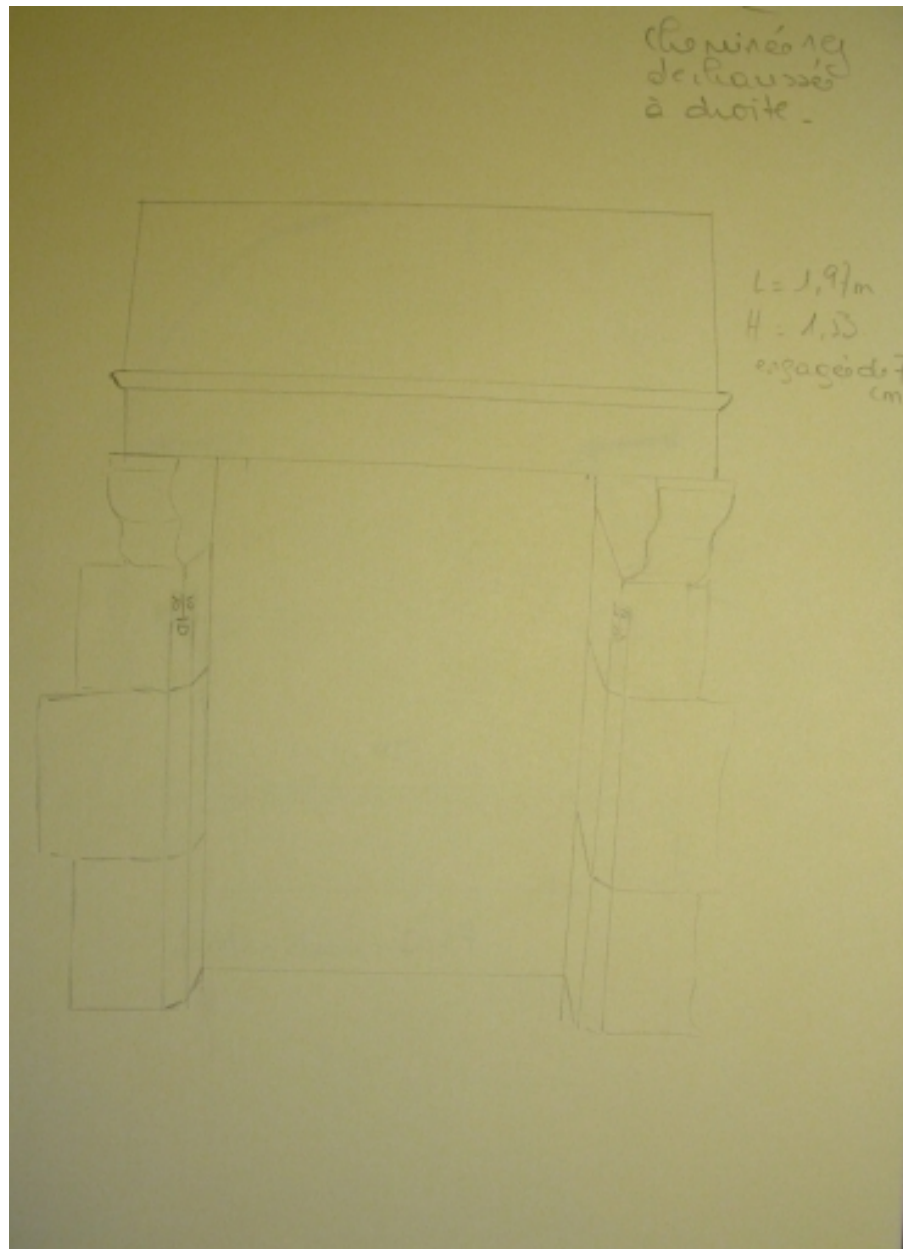
Dessin d'un vaisselier

IVR53_20053518831NUCA

Auteur de l'illustration : Sabrina Dalibard

(c) Inventaire général, ADAGP

reproduction soumise à autorisation du titulaire des droits d'exploitation



Dessin de l'une des cheminées en 1975

IVR53_20053518832NUCA

Auteur de l'illustration : Sabrina Dalibard

(c) Inventaire général, ADAGP

reproduction soumise à autorisation du titulaire des droits d'exploitation



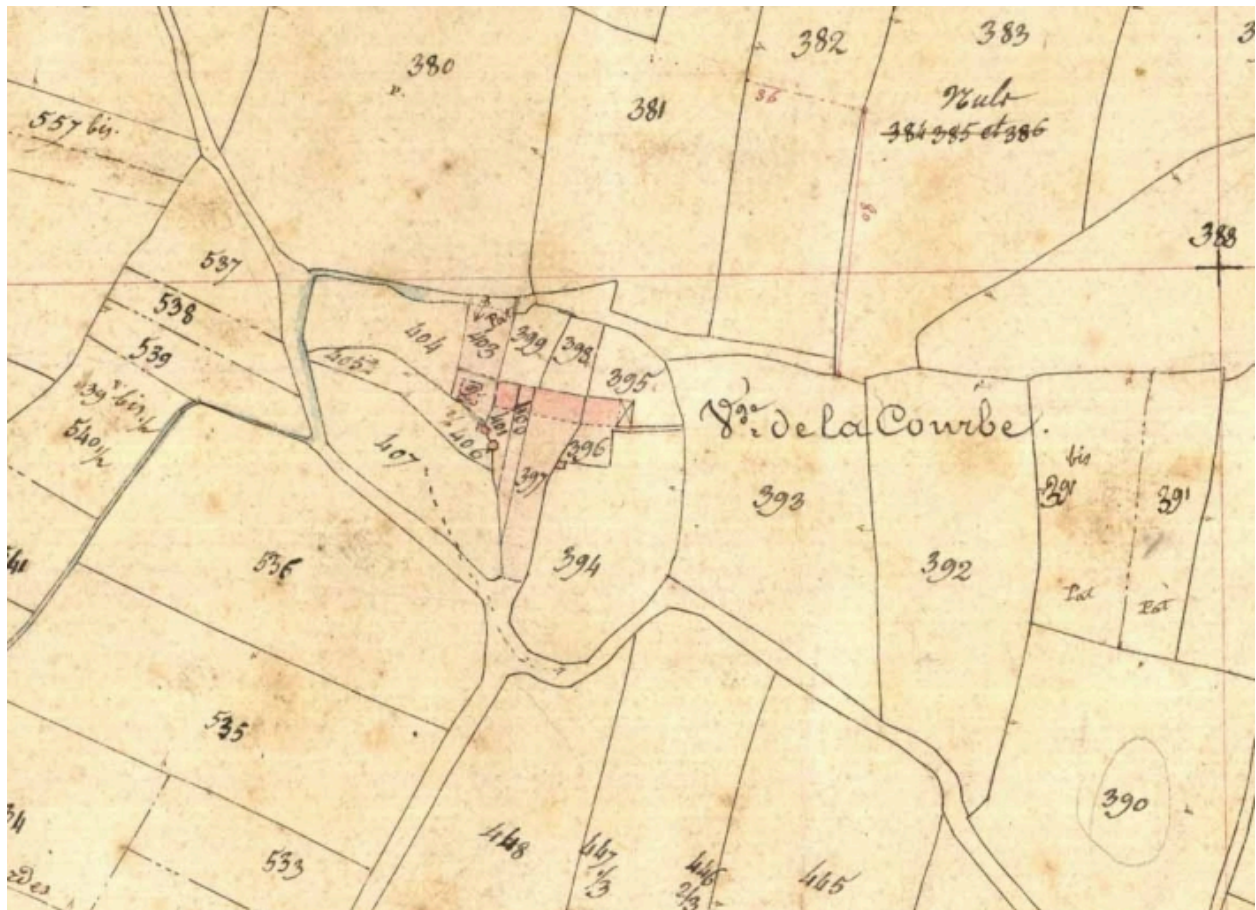
Vue générale sud

IVR53_20053518833NUCA

Auteur de l'illustration : Stéphanie Ménard

(c) Inventaire général, ADAGP

reproduction soumise à autorisation du titulaire des droits d'exploitation



La Courbe sur le cadastre de 1835

IVR53_20053518834NUCA

Auteur de l'illustration (reproduction) : Archives départementales d'Ile-et-Vilaine

Technique de relevé : relevé manuel ;

(c) Conseil général d'Ile-et-Vilaine

reproduction soumise à autorisation du titulaire des droits d'exploitation