

Bretagne, Morbihan
Augan
Bois du Loup (1e)

Château, le Bois du Loup (détruit) (Augan)

Références du dossier

Numéro de dossier : IA00009035

Date de l'enquête initiale : 1977

Date(s) de rédaction : 1977, 2003

Cadre de l'étude : inventaire topographique , enquête thématique régionale Inventaire des châteaux du 19e siècle en Bretagne

Degré d'étude : étudié

Désignation

Dénomination : château

Parties constituantes non étudiées : communs, chapelle

Compléments de localisation

Milieu d'implantation : isolé

Références cadastrales : 1848, F2, 230

Historique

Edifice 2e moitié 19e siècle, postérieur au cadastre de 1848.

(Dufief Denise, inventaire topographique, 1977)

Sur le site d'une métairie mentionnée dès le 15e siècle, un château existait lors de la levée des cadastres de 1812 et 1848.

Cet édifice a été entièrement reconstruit dans la 2e moitié du 19e siècle. Les communs ont disparu. Le château était ruiné en 1977.

(Elise Lauranceau, enquête thématique régionale, 2004)

Période(s) principale(s) : 2e moitié 19e siècle, 3e quart 19e siècle

Dates : 1872 (daté par source, daté par travaux historiques)

Description

Implanté dans le périmètre du Camp de Coëtquidan, sur un coteau dominant la vallée du ruisseau de l'étang de Volubo, le château était aspecté au sud-est. Construction en moellon de schiste enduit, de style néogothique, aujourd'hui ruiné.

(Lauranceau Elise, enquête thématique régionale, 2004)

Éléments descriptifs

Matériau(x) du gros-oeuvre, mise en oeuvre et revêtement : schiste, moellon, enduit

Élévations extérieures : élévation à travées

Type(s) de couverture : toit à longs pans ; toit en pavillon ; toit conique

Typologies et état de conservation

État de conservation : vestiges

Statut, intérêt et protection

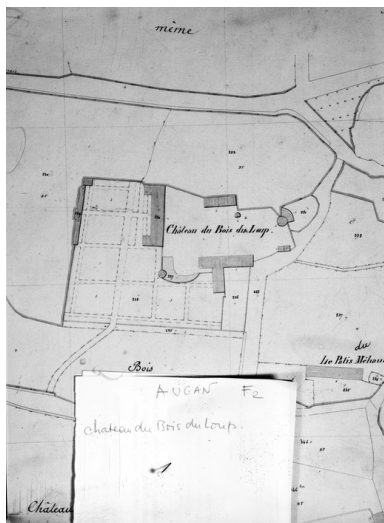
Statut de la propriété : propriété de l'Etat

Annexe 1

Inventaire topographique sur le canton de Guer, 1977 :

[Lien PDF](#)


Illustrations



Cadastré de 1848, section F, feuille 2
Phot. François Dagorn,
Phot. Auteur inconnu
IVR53_19775600388V




Le château du Bois-du-Loup, vue prise de l'entrée (reproduction)
Phot. François Dagorn
IVR53_19785601303XB



Le château du Bois du Loup (reproduction)
Phot. François Dagorn,
Autr. Collection Molac
IVR53_19775601104VB



Le château du Bois du Loup (reproduction)
Phot. Auteur inconnu
IVR53_19775601103VB



Les communs du château du Bois du Loup (reproduction)
Phot. François Dagorn,
Autr. Collection Molac
IVR53_19775601105VB



Château (vestiges), vue générale nord.
Phot. François Dagorn
IVR53_19775601174V



Château (vestiges),
élévation nord-ouest.
Phot. François Dagorn
IVR53_19775601173V



Château (vestiges), tour sud-ouest.
Phot. François Dagorn
IVR53_19775601175V



Château (vestiges), élévation sud-est.
Phot. François Dagorn
IVR53_19775601172V

Dossiers liés

Dossiers de synthèse :

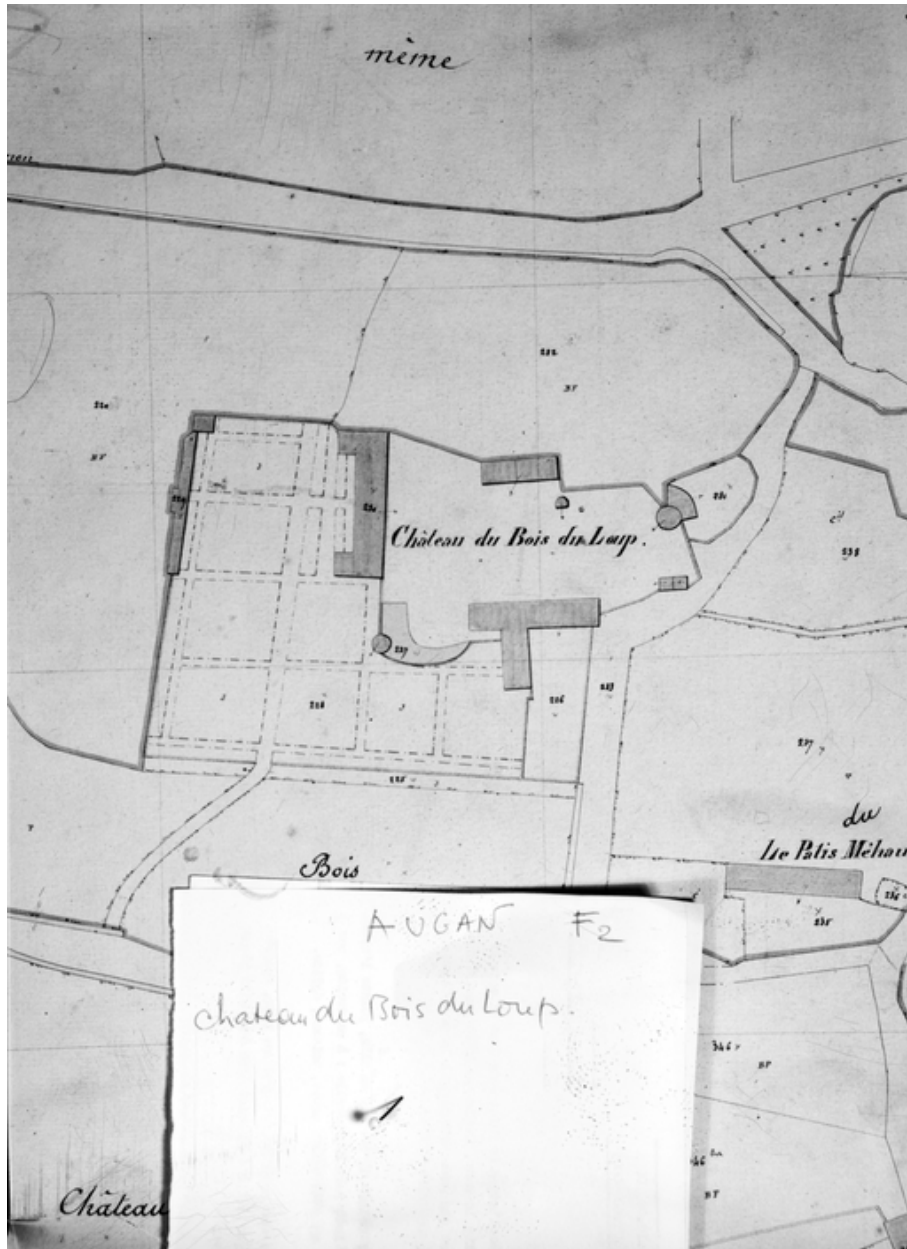
Les châteaux du 19^e siècle en Bretagne (IA35046224)

Présentation de la commune d'Augan (IA56006465) Bretagne, Morbihan, Augan

Oeuvre(s) contenue(s) :

Auteur(s) du dossier : Denise Dufief, Elise Lauranceau

Copyright(s) : (c) Inventaire général



Cadastre de 1848, section F, feuille 2

IVR53_19775600388V

Auteur de l'illustration : François Dagorn, Auteur de l'illustration : Auteur inconnu

Technique de relevé : relevé manuel ;

(c) Inventaire général, ADAGP

reproduction soumise à autorisation du titulaire des droits d'exploitation



Le château du Bois-du-Loup, vue prise de l'entrée (reproduction)

IVR53_19785601303XB

Auteur de l'illustration : François Dagorn

(c) Inventaire général, ADAGP

reproduction soumise à autorisation du titulaire des droits d'exploitation



Le château du Bois du Loup (reproduction)


IVR53_19775601104VB

Auteur de l'illustration : François Dagorn

Auteur du document reproduit : Collection Molac

(c) Inventaire général, ADAGP

reproduction soumise à autorisation du titulaire des droits d'exploitation



Le château du Bois du Loup (reproduction)

IVR53_19775601103VB

Auteur de l'illustration : Auteur inconnu

(c) Inventaire général, ADAGP

reproduction soumise à autorisation du titulaire des droits d'exploitation



Les communs du château du Bois du Loup (reproduction)

IVR53_19775601105VB

Auteur de l'illustration : François Dagorn

Auteur du document reproduit : Collection Molac

(c) Inventaire général, ADAGP

reproduction soumise à autorisation du titulaire des droits d'exploitation



Château (vestiges), vue générale nord.

IVR53_19775601174V

Auteur de l'illustration : François Dagorn

(c) Inventaire général, ADAGP

reproduction soumise à autorisation du titulaire des droits d'exploitation



Château (vestiges), élévation nord-ouest.

IVR53_19775601173V

Auteur de l'illustration : François Dagorn

(c) Inventaire général, ADAGP

reproduction soumise à autorisation du titulaire des droits d'exploitation



Château (vestiges), tour sud-ouest.

IVR53_19775601175V

Auteur de l'illustration : François Dagorn

(c) Inventaire général, ADAGP

reproduction soumise à autorisation du titulaire des droits d'exploitation



Château (vestiges), élévation sud-est.

IVR53_19775601172V

Auteur de l'illustration : François Dagorn

(c) Inventaire général, ADAGP

reproduction soumise à autorisation du titulaire des droits d'exploitation