

Bretagne, Ille-et-Vilaine
Val-Couesnon
Saint-Ouen-la-Rouërie

Eglise paroissiale Saint-Ouen (Saint-Ouen-la-Rouërie fusionnée en Val-Couesnon en 2019)

Références du dossier

Numéro de dossier : IA00006640

Date de l'enquête initiale : 1977

Date(s) de rédaction : 1994

Cadre de l'étude : enquête thématique départementale Inventaire des églises et chapelles d'Ille-et-Vilaine

Degré d'étude : étudié

Désignation

Dénomination : église paroissiale

Vocable : Saint-Ouen

Compléments de localisation

commune fusionnée après inventaire Commune inventoriée sous le nom de Saint-Ouen-la-Rouërie

Milieu d'implantation : en village

Références cadastrales : 1985, AB, 80

Historique

L'ancienne église conservait 3 baies romanes en meurtrières dans le mur nord de la nef. Le croisillon nord du transept était daté de 1645 et le croisillon sud de 1661. L'église actuelle construite tout près de l'ancienne a été commencée suivant les plans de l'architecte Mellet et terminée sous la direction de Prioul architecte à Fougères en 1887.

Période(s) principale(s) : 4e quart 19e siècle

Dates : 1887 (porte la date)

Auteur(s) de l'oeuvre : Jacques Mellet (architecte,)

Description

Eglise imposante de plan en croix latine, voûtée d'ogives, avec clocher-porche et chevet à pans coupés.

Éléments descriptifs

Matériau(x) du gros-oeuvre, mise en oeuvre et revêtement : granite

Matériau(x) de couverture : ardoise

Plan : plan en croix latine

Étage(s) ou vaisseau(x) : 3 vaisseaux

Couvrements : voûte d'ogives

Élévations extérieures : élévation à travées

Type(s) de couverture : toit à longs pans ; appentis ; pignon couvert ; noue

Escaliers : escalier dans-oeuvre : escalier en vis sans jour ; ;

Typologies et état de conservation

Typologies : clocher-porche ; chevet à pans coupés


Statut, intérêt et protection

Statut de la propriété : propriété publique

Annexe 1

19933500911XB : AD, Ille-et-Vilaine, 6Fi.

Illustrations




Carte postale ancienne - Intérieur :
vue générale vers le chœur.
Phot. Guy Artur, Phot.
Norbert Lambart
IVR53_19933500911XB




Elévation Ouest : vue générale
Phot. Guy Artur, Phot.
Norbert Lambart
IVR53_19783500093X



Elévation Ouest : vue générale
Phot. Guy Artur, Phot.
Norbert Lambart
IVR53_19943501311X



Elévation Nord : vue générale
Phot. Guy Artur, Phot.
Norbert Lambart
IVR53_19943501312X



Elévation Sud : vue générale
Phot. Guy Artur, Phot.
Norbert Lambart
IVR53_19943501313X



Vue générale du bénitier.
Phot. Guy Artur
IVR53_19783500094X



Vue générale des fonts baptismaux.

Phot. Guy Artur

IVR53_19783500095X

Dossiers liés

Dossiers de synthèse :

Les églises et chapelles d'Ille-et-Vilaine (IA00131084)

Oeuvre(s) contenue(s) :

Oeuvre(s) en rapport :

Bénitier (de milieu), église paroissiale Saint-Ouen (Saint-Ouen-la-Rouërie fusionnée en Val-Couesnon en 2019) (IM35000821) Bretagne, Ille-et-Vilaine, Val-Couesnon

Boîte à lunule, église Saint-Ouen, église paroissiale Saint-Ouen (Saint-Ouen-la-Rouërie fusionnée en Val-Couesnon en 2019) (IM35000826) Bretagne, Ille-et-Vilaine, Val-Couesnon

Calice, patène (1), église paroissiale Saint-Ouen (Saint-Ouen-la-Rouërie fusionnée en Val-Couesnon en 2019) (IM35000827) Bretagne, Ille-et-Vilaine, Val-Couesnon

Calice, patène (2), église paroissiale Saint-Ouen (Saint-Ouen-la-Rouërie fusionnée en Val-Couesnon en 2019) (IM35000828) Bretagne, Ille-et-Vilaine, Val-Couesnon

Ciboire (2), église paroissiale Saint-Ouen (Saint-Ouen-la-Rouërie fusionnée en Val-Couesnon en 2019) (IM35000830) Bretagne, Ille-et-Vilaine, Val-Couesnon

Ciboire (3), église paroissiale Saint-Ouen (Saint-Ouen-la-Rouërie fusionnée en Val-Couesnon en 2019) (IM35000831) Bretagne, Ille-et-Vilaine, Val-Couesnon

Ciboire (4), église paroissiale Saint-Ouen (Saint-Ouen-la-Rouërie fusionnée en Val-Couesnon en 2019) (IM35000832) Bretagne, Ille-et-Vilaine, Val-Couesnon

Croix (crucifix) : Christ en croix, église paroissiale Saint-Ouen (Saint-Ouen-la-Rouërie fusionnée en Val-Couesnon en 2019) (IM35000824) Bretagne, Ille-et-Vilaine, Val-Couesnon

Croix de procession, église paroissiale Saint-Ouen (Saint-Ouen-la-Rouërie fusionnée en Val-Couesnon en 2019) (IM35000833) Bretagne, Ille-et-Vilaine, Val-Couesnon

Encensoirs (7), église paroissiale Saint-Ouen (Saint-Ouen-la-Rouërie fusionnée en Val-Couesnon en 2019) (IM35000835) Bretagne, Ille-et-Vilaine, Val-Couesnon

Ensemble de 2 custodes, église paroissiale Saint-Ouen (Saint-Ouen-la-Rouërie fusionnée en Val-Couesnon en 2019) (IM35000834) Bretagne, Ille-et-Vilaine, Val-Couesnon

Fonts baptismaux (cuve baptismale à infusion) (1), église paroissiale Saint-Ouen (Saint-Ouen-la-Rouërie fusionnée en Val-Couesnon en 2019) (IM35000822) Bretagne, Ille-et-Vilaine, Val-Couesnon


Fonts baptismaux (cuve baptismale à infusion) (2), église paroissiale Saint-Ouen (Saint-Ouen-la-Rouërie fusionnée en Val-Couesnon en 2019) (IM35000823) Bretagne, Ille-et-Vilaine, Val-Couesnon

Ostensoir, église paroissiale Saint-Ouen (Saint-Ouen-la-Rouërie fusionnée en Val-Couesnon en 2019) (IM35000836) Bretagne, Ille-et-Vilaine, Val-Couesnon

Statue (2, d'applique, petite nature) : saint Nicolas, saint Ouen, église paroissiale Saint-Ouen (Saint-Ouen-la-Rouërie fusionnée en Val-Couesnon en 2019) (IM35000825) Bretagne, Ille-et-Vilaine, Val-Couesnon, Saint-Ouen-la-Rouërie

Auteur(s) du dossier : Isabelle Barbedor, Véronique Orain

Copyright(s) : (c) Inventaire général ; (c) Conseil général d'Ille-et-Vilaine



Carte postale ancienne - Intérieur : vue générale vers le chœur.

IVR53_19933500911XB

Auteur de l'illustration : Guy Artur, Auteur de l'illustration : Norbert Lambart

(c) Inventaire général, ADAGP

reproduction soumise à autorisation du titulaire des droits d'exploitation



Elévation Ouest : vue générale

IVR53_19783500093X

Auteur de l'illustration : Guy Artur, Auteur de l'illustration : Norbert Lambart

(c) Inventaire général, ADAGP

reproduction soumise à autorisation du titulaire des droits d'exploitation



Elévation Ouest : vue générale

IVR53_19943501311X

Auteur de l'illustration : Guy Artur, Auteur de l'illustration : Norbert Lambart

(c) Inventaire général, ADAGP

reproduction soumise à autorisation du titulaire des droits d'exploitation




Elévation Nord : vue générale

IVR53_19943501312X

Auteur de l'illustration : Guy Artur, Auteur de l'illustration : Norbert Lambart

(c) Inventaire général, ADAGP

reproduction soumise à autorisation du titulaire des droits d'exploitation



Elévation Sud : vue générale

IVR53_19943501313X

Auteur de l'illustration : Guy Artur, Auteur de l'illustration : Norbert Lambart

(c) Inventaire général, ADAGP

reproduction soumise à autorisation du titulaire des droits d'exploitation



Vue générale du bénitier.

IVR53_19783500094X

Auteur de l'illustration : Guy Artur

(c) Inventaire général, ADAGP

reproduction soumise à autorisation du titulaire des droits d'exploitation



Vue générale des fonts baptismaux.

IVR53_19783500095X

Auteur de l'illustration : Guy Artur

(c) Inventaire général, ADAGP

reproduction soumise à autorisation du titulaire des droits d'exploitation