

Bretagne, Finistère
Brest
Arsenal, Quartier intra-muros de la rive gauche

Corderies basse et haute, Arsenal (Brest)

Références du dossier

Numéro de dossier : IA29004663
Date de l'enquête initiale : 2008
Date(s) de rédaction : 2008
Cadre de l'étude : enquête thématique régionale Inventaire des fortifications littorales de Bretagne
Degré d'étude : étudié

Désignation

Dénomination : corderie

Compléments de localisation

Milieu d'implantation :
Réseau hydrographique : La Penfeld
Références cadastrales : IR, 72

Historique

Période(s) principale(s) : 4e quart 17e siècle, 2e quart 18e siècle
Période(s) secondaire(s) : 2e quart 20e siècle
Dates : 1700 (daté par source), 1745 (daté par travaux historiques), 1746 (daté par travaux historiques), 1747 (daté par travaux historiques)
Auteur(s) de l'oeuvre : Antoine Choquet de Lindu (ingénieur militaire,)

Description

La plate-forme de la corderie haute reste particulièrement visible depuis le plateau des Capucins.

Éléments descriptifs

Typologies et état de conservation

État de conservation : détruit

Références documentaires

Documents d'archive

- **Plan en relief. Élévations des établissements maritimes du port de Brest [1807]**
Plan en relief. Élévations des établissements maritimes du port de Brest, année 1807.
Musée des Plans-reliefs de Paris : Article IV, n° 126

Documents figurés

- **Photographie**

Photographie faisant partie d'un album coté 2Fi06364 à 2Fi06406. Photographie, support papier, 4e quart du 19e siècle, 1880.

Archives municipales et communautaires de Brest : FRAC029019_2Fi6395

Annexe 1

Iconographie

20062907148NUCA : Musée des Plans-reliefs, Paris, Article 4, n° 126.

20062907149NUCA : Musée des Plans-reliefs, Paris, Article 4, n° 126.

20062907150NUCA : Musée des Plans-reliefs, Paris, Article 4, n° 126.

20082908740NUC : Archives municipales et communautaires, Brest, FRAC029019_2Fi6395.

20082908779NUC : Archives municipales et communautaires, Brest, 2Fi07273.

Illustrations



Elévations des établissements maritimes du port de Brest, année 1807. Corderie haute, n° 125. Corderie basse, n° 122. Corps de garde.

Communication. Maison du gardien.


Magasin au brai et au goudron

Repro. Christian Carlet,

Repro. Guillaume Lécueillier,

Autr. Boitard aîné

IVR53_20062907148NUCA



Vue de l'arsenal de Brest en 1880 :

la Penfeld, le quai, les corderies basses et hautes, l'hôpital Clermont-Tonnerre (identification par un plan de 1860 de la Ville et du port de Brest). Navires indéterminés fonctionnant à la voile et à la vapeur

Repro. Archives municipales et communautaires. Brest

Métropole Océane, Phot.

Guillaume (retouche) Lécueillier,

Autr. Auteur inconnu

IVR53_20082908740NUC



Elévations des établissements maritimes du port de Brest, année 1807. Corderie haute, n° 125. Bâtiment n° 126

Repro. Christian Carlet,
Repro. Guillaume Lécueillier,
Autr. Boitard aîné

IVR53_20062907149NUCA



Vue de l'arsenal de Brest en 1859 :

la Penfeld, navires au mouillage, corderies basse (atelier de la menuiserie en 1892) et haute, hôpital et bain.

A droite : viaduc servant à la manutention, ici une chèvre de levage

Repro. Archives municipales

et communautaires. Brest

Métropole Océane, Phot.

Guillaume (retouche) Lécueillier,

Autr. Auteur inconnu


IVR53_20082908779NUC



Elévations des établissements maritimes du port de Brest, année 1807. Corderie basse, n° 122 (face au quai)

Repro. Christian Carlet,
Repro. Guillaume Lécueillier,
Autr. Boitard aîné

IVR53_20062907150NUCA



Vue de l'emplacement des corderies haute et basse de l'arsenal de Brest aujourd'hui boulevard Jean Moulin : plate-forme de la corderie haute

Phot. Guillaume Lécueillier

IVR53_20082909755NUCA



Vue de l'emplacement des corderies haute et basse de l'arsenal de Brest aujourd'hui boulevard Jean Moulin

Phot. Guillaume Lécueillier
IVR53_20082909756NUCA



Vue de l'emplacement des corderies haute et basse de l'arsenal de Brest aujourd'hui boulevard Jean Moulin

Phot. Guillaume Lécueillier
IVR53_20082909757NUCA



Vue de l'emplacement des corderies haute et basse de l'arsenal de Brest aujourd'hui boulevard Jean Moulin

Phot. Guillaume Lécueillier
IVR53_20082909758NUCA

Dossiers liés

Dossiers de synthèse :

L'architecture militaire (Brest) (IA29004652) Bretagne, Finistère, Brest

Oeuvre(s) contenue(s) :

Oeuvre(s) en rapport :

Arsenal de Brest (IA29001847) Bretagne, Finistère, Brest, Enceinte de l'Arsenal

Ensemble de construction navale dit ateliers des Capucins, plateau des Capucins (Brest) (IA29001874) Bretagne, Finistère, Brest, plateau des Capucins, 25 rue de Pontaniou

Auteur(s) du dossier : Guillaume Lécueillier

Copyright(s) : (c) Région Bretagne



Elévations des établissements maritimes du port de Brest, année 1807. Corderie haute, n° 125. Corderie basse, n° 122.
Corps de garde. Communication. Maison du gardien. Magasin au brai et au goudron

Référence du document reproduit :

- **Plan en relief. Élévations des établissements maritimes du port de Brest [1807]**
Plan en relief. Élévations des établissements maritimes du port de Brest, année 1807.
Musée des Plans-reliefs de Paris : Article IV, n° 126

IVR53_20062907148NUCA

Auteur de l'illustration (reproduction) : Christian Carlet, Auteur de l'illustration (reproduction) : Guillaume Lécueillier

Auteur du document reproduit : Boitard aîné

Technique de relevé : relevé manuel ; Échelle : 1/600.

(c) Inventaire général, ADAGP

reproduction soumise à autorisation du titulaire des droits d'exploitation



Elévations des établissements maritimes du port de Brest, année 1807. Corderie haute, n° 125. Bâtiment n° 126

Référence du document reproduit :

- **Plan en relief. Élévations des établissements maritimes du port de Brest [1807]**
Plan en relief. Élévations des établissements maritimes du port de Brest, année 1807.
Musée des Plans-reliefs de Paris : Article IV, n° 126

IVR53_20062907149NUCA

Auteur de l'illustration (reproduction) : Christian Carlet, Auteur de l'illustration (reproduction) : Guillaume Lécueillier

Auteur du document reproduit : Boitard aîné

Technique de relevé : relevé manuel ; Échelle : 1/600.

(c) Inventaire général, ADAGP

reproduction soumise à autorisation du titulaire des droits d'exploitation



Elévations des établissements maritimes du port de Brest, année 1807. Corderie basse, n° 122 (face au quai)

Référence du document reproduit :

- **Plan en relief. Élévations des établissements maritimes du port de Brest [1807]**
Plan en relief. Élévations des établissements maritimes du port de Brest, année 1807.
Musée des Plans-reliefs de Paris : Article IV, n° 126

IVR53_20062907150NUCA


Auteur de l'illustration (reproduction) : Christian Carlet, Auteur de l'illustration (reproduction) : Guillaume Lécueillier

Auteur du document reproduit : Boitard aîné

Technique de relevé : relevé manuel ; Échelle : 1/600.

(c) Inventaire général, ADAGP

reproduction soumise à autorisation du titulaire des droits d'exploitation



Vue de l'arsenal de Brest en 1880 : la Penfeld, le quai, les corderies basses et hautes, l'hôpital Clermont-Tonnerre (identification par un plan de 1860 de la Ville et du port de Brest). Navires indéterminés fonctionnant à la voile et à la vapeur

Référence du document reproduit :

- **Photographie**

Photographie faisant partie d'un album coté 2Fi06364 à 2Fi06406. Photographie, support papier, 4e quart du 19e siècle, 1880.

Archives municipales et communautaires de Brest : FRAC029019_2Fi6395

IVR53_20082908740NUC

Auteur de l'illustration (reproduction) : Archives municipales et communautaires. Brest Métropole Océane, Auteur de l'illustration : Guillaume (retouche) Lécueillier

Auteur du document reproduit : Auteur inconnu

(c) Brest Métropole Océane

reproduction soumise à autorisation du titulaire des droits d'exploitation



Vue de l'arsenal de Brest en 1859 : la Penfeld, navires au mouillage, corderies basse (atelier de la menuiserie en 1892) et haute, hôpital et bain. A droite : viaduc servant à la manutention, ici une chèvre de levage


IVR53_20082908779NUC

Auteur de l'illustration (reproduction) : Archives municipales et communautaires. Brest Métropole Océane, Auteur de l'illustration : Guillaume (retouche) Lécueillier

Auteur du document reproduit : Auteur inconnu

(c) Brest Métropole Océane

reproduction soumise à autorisation du titulaire des droits d'exploitation



Vue de l'emplacement des corderies haute et basse de l'arsenal de Brest aujourd'hui boulevard Jean Moulin : plate-forme de la corderie haute

IVR53_20082909755NUCA

Auteur de l'illustration : Guillaume Lécueillier

(c) Région Bretagne

reproduction soumise à autorisation du titulaire des droits d'exploitation



Vue de l'emplacement des corderies haute et basse de l'arsenal de Brest aujourd'hui boulevard Jean Moulin

IVR53_20082909756NUCA

Auteur de l'illustration : Guillaume Lécueillier

(c) Région Bretagne

reproduction soumise à autorisation du titulaire des droits d'exploitation



Vue de l'emplacement des corderies haute et basse de l'arsenal de Brest aujourd'hui boulevard Jean Moulin

IVR53_20082909757NUCA

Auteur de l'illustration : Guillaume Lécueillier

(c) Région Bretagne

reproduction soumise à autorisation du titulaire des droits d'exploitation



Vue de l'emplacement des corderies haute et basse de l'arsenal de Brest aujourd'hui boulevard Jean Moulin

IVR53_20082909758NUCA

Auteur de l'illustration : Guillaume Lécueillier

(c) Région Bretagne

reproduction soumise à autorisation du titulaire des droits d'exploitation