

Bretagne, Ille-et-Vilaine
Romagné
la Bosserie

Chapelle Sainte-Anne, la Bosserie (Romagné)

Références du dossier

Numéro de dossier : IA00006894

Date de l'enquête initiale : 1969

Date(s) de rédaction : 1969, 1993, 2014

Cadre de l'étude : inventaire topographique Fougères-Sud, enquête thématique départementale Inventaire des églises et chapelles d'Ille-et-Vilaine, inventaire topographique Fougères communauté

Degré d'étude : étudié

Référence du dossier Monument Historique : indexation notice MH en cours

Désignation

Dénomination : chapelle

Vocable : Sainte-Anne

Compléments de localisation

Milieu d'implantation : en écart

Références cadastrales : 1987, B2, 413

Historique

Chapelle édifée suite au vœu (1597) du notable fougerais Pierre le Maignan, sieur de la Bosserie et de la Jalonnière, qui promet de faire construire une chapelle à Sainte Anne si celle-ci venait à assurer sa protection lors d'un voyage effectué à Angers, alors que les routes étaient rendues peu sûres par les troubles des Guerres de Religion. Sa mort suivit de peu son retour et c'est sa femme, Marie Eschard, qui réalisa en 1602 son souhait. Les faits miraculeux attachés à l'histoire de la chapelle en firent très tôt un lieu de pèlerinage important, toujours très fréquenté aujourd'hui.

La construction datée de 1602 a fait l'objet de remaniements (agrandissement) vers 1860 suite au vœu du conseiller au Parlement M Geureau.

(Frédéric Déan)

Chapelle construite en 1602 (daté par source) et remaniée dans la 2e moitié du 19e siècle.

Période(s) principale(s) : 1er quart 17e siècle, 2e moitié 19e siècle

Dates : 1602 (daté par source)

Description

Situé au bord de l'ancienne route de Rennes à Fougères, l'édifice est modeste dans sa forme (plan en T, chevet plat) comme dans ses dimensions (16 mètres de long). Les murs sont élevés en petit appareil irrégulier de granite, de grès et de schiste alors que les encadrements d'ouvertures, les chaînages d'angles et la portion de corniche conservée sont traités en granite taillé. Peu nombreuses, les ouvertures en plein cintre sont principalement concentrées sur le pignon Ouest (portail surmonté d'une baie) et au Sud (porte en plein cintre à traverse d'imposte, baie du transept). Les deux vaisseaux sont couverts de toits d'ardoise à longs pans dont se détache un clocher de forme octogonale situé au centre de la nef.

Le chœur inscrit dans l'axe de la nef et les deux chapelles latérales auxquelles on accède par deux arcs en plein cintre donnent à l'ensemble un plan en T. Largement développé, le transept est plus large et plus élevé que la nef. Des fausses voûtes en berceau brisé en assurent la couverture.

La sacristie était à l'origine greffée au transept nord. Elle occupe aujourd'hui la maison qui se trouve adossée au chevet, construction ancienne (autrefois très développée) qui a été profondément remaniée dans les années 1980.

(Frédéric Déan)

Plan en croix latine, fausse voûte en berceau brisé, campanile, chevet plat.

Éléments descriptifs

Matériau(x) du gros-oeuvre, mise en oeuvre et revêtement : grès, moellon ; granite, moellon ; granite, pierre de taille ; schiste, moellon ; appareil mixte

Matériau(x) de couverture : ardoise

Plan : plan en croix latine

Étage(s) ou vaisseau(x) : 1 vaisseau

Couvrements : fausse voûte en berceau brisé

Type(s) de couverture : toit à longs pans ; pignon couvert ; noue

Typologies et état de conservation

Typologies : chevet plat ; campanile

État de conservation : restauré

Statut, intérêt et protection

Intérêt de l'œuvre : à signaler

Statut de la propriété : propriété publique

Références documentaires

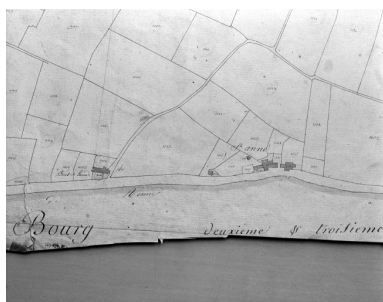
Bibliographie

- **Notions d'histoire et d'archéologie pour la région de Fougères**
PAUTREL, Emile. **Notions d'histoire et d'archéologie pour la région de Fougères**, 1927.
- **Le département d'Ille-et-Vilaine. Histoire, Archéologie, Monuments.**
BANÉAT, Paul. **Le département d'Ille-et-Vilaine. Histoire, Archéologie, Monuments**. Rennes : J. Larcher, 1927.
Région Bretagne (Service de l'Inventaire du patrimoine culturel)
- **Le patrimoine des communes d'Ille-et-Vilaine. Paris : Flohic Editions,**
Le patrimoine des communes d'Ille-et-Vilaine. Paris : Flohic Editions, 2000. (Collection Le Patrimoine des communes de France).
- **OGEE, Jean-Baptiste. Dictionnaire historique et géographique de Bretagne**
OGEE, Jean-Baptiste. **Dictionnaire historique et géographique de Bretagne**, nouvelle édition augmentée par Marteville et Varin. Rennes, 1843.

Annexe 1

19933500295X : Archives départementales d'Ille-et-Vilaine, 3 P 5468.

Illustrations



Élévation Sud-Ouest : vue générale



Élévation sud-est : vue générale

Extrait cadastral de 1821,
section B2 (AD35 : 3 P 5468)
Phot. Bernard Bègne, Phot. M. Loyon
IVR53_19933500295X



Nef vue d'est en ouest.
Phot. Guy Artur
IVR53_19683500782V

Phot. Bernard Bègne, Phot. M. Loyon
IVR53_19723500696V



Nef vue d'ouest en est.
Phot. Guy Artur
IVR53_19683500781V


Phot. Bernard Bègne, Phot. M. Loyon
IVR53_19723500697V



Bras du transept sud.
Phot. Guy Artur
IVR53_19683500783V



Bras du transept nord.
Phot. Guy Artur
IVR53_19683500784V



Bénitier mural.
Phot. Guy Artur
IVR53_19683500785V




Vue générale : côté
Sud-Est (état actuel)
Phot. Frédéric Déan
IVR53_20133520347NUCA



Vue générale : côté
Sud-Ouest (état actuel)
Phot. Frédéric Déan
IVR53_20133520348NUCA




Vue générale : côté
Sud-Ouest (état actuel)
Phot. Frédéric Déan
IVR53_20133520349NUCA



Porte ouvrant sur la nef : côté Sud
Phot. Frédéric Déan
IVR53_20133520350NUCA



Construction adossée au chevet
de la chapelle : actuelle sacristie
Phot. Frédéric Déan
IVR53_20133520351NUCA



Croix intégrées au mur
qui jouxte la chapelle
Phot. Frédéric Déan
IVR53_20133520352NUCA

Dossiers liés

Dossiers de synthèse :

Les églises et chapelles d'Ille-et-Vilaine (IA00131084)

Présentation de la commune de Romagné (IA35040720) Bretagne, Ille-et-Vilaine, Romagné

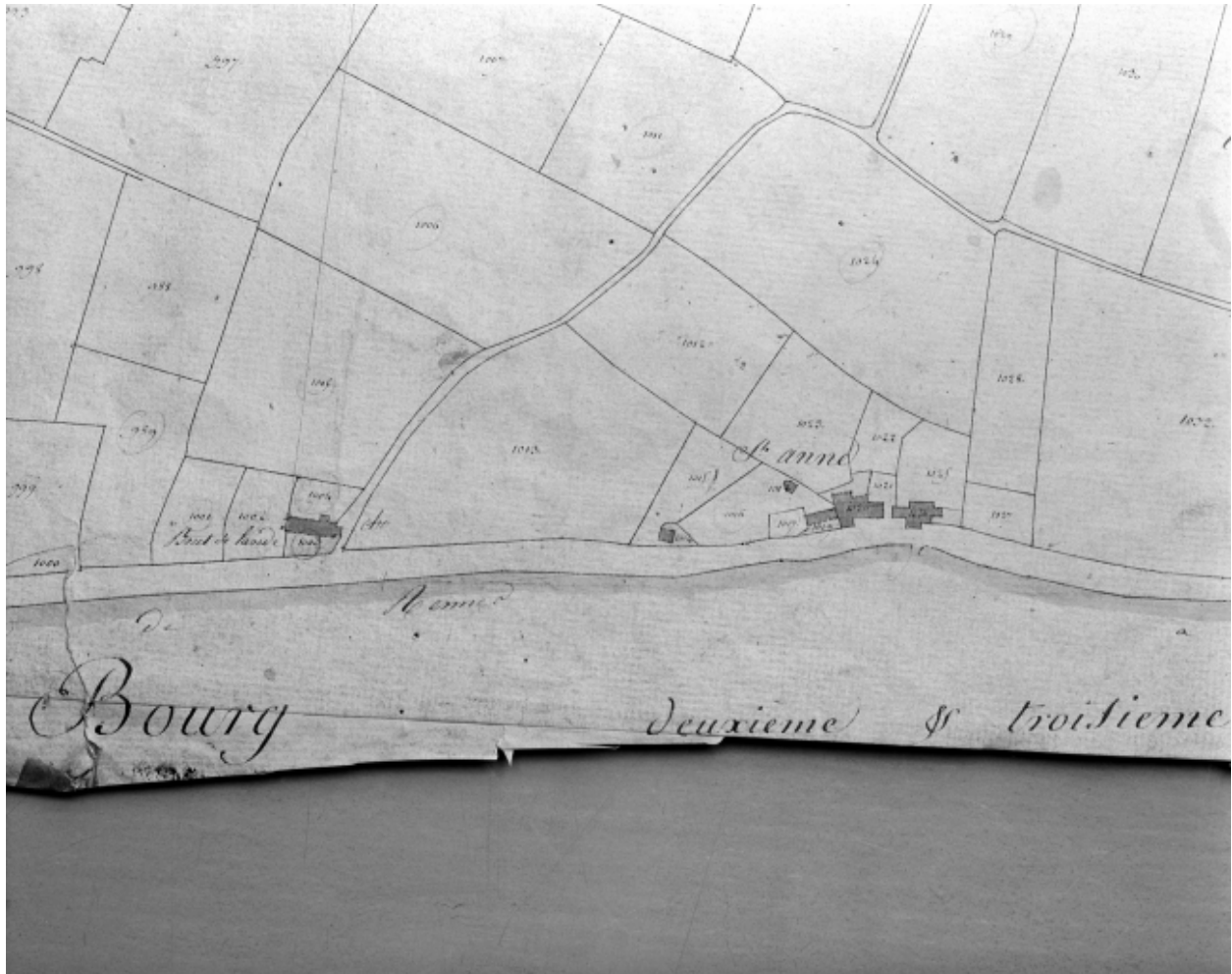
Oeuvre(s) contenue(s) :

Oeuvre(s) en rapport :

Le patrimoine mobilier de la chapelle Sainte-Anne (IM35014737) Bretagne, Ille-et-Vilaine, Romagné

Auteur(s) du dossier : Jean-Pierre Ducouret, Frédéric Déan

Copyright(s) : (c) Inventaire général



Extrait cadastral de 1821, section B2 (AD35 : 3 P 5468)

IVR53_19933500295X

Auteur de l'illustration : Bernard Bègne, Auteur de l'illustration : M. Loyon

(c) Inventaire général, ADAGP

reproduction soumise à autorisation du titulaire des droits d'exploitation



Elévation Sud-Ouest : vue générale

IVR53_19723500696V

Auteur de l'illustration : Bernard Bègne, Auteur de l'illustration : M. Loyon

(c) Inventaire général, ADAGP

reproduction soumise à autorisation du titulaire des droits d'exploitation



Elévation sud-est : vue générale

IVR53_19723500697V

Auteur de l'illustration : Bernard Bègne, Auteur de l'illustration : M. Loyon

(c) Inventaire général, ADAGP

reproduction soumise à autorisation du titulaire des droits d'exploitation



Nef vue d'est en ouest.

IVR53_19683500782V

Auteur de l'illustration : Guy Artur

(c) Inventaire général, ADAGP

reproduction soumise à autorisation du titulaire des droits d'exploitation



Nef vue d'ouest en est.

IVR53_19683500781V

Auteur de l'illustration : Guy Artur

(c) Inventaire général, ADAGP

reproduction soumise à autorisation du titulaire des droits d'exploitation



Bras du transept sud.

IVR53_19683500783V

Auteur de l'illustration : Guy Artur

(c) Inventaire général, ADAGP

reproduction soumise à autorisation du titulaire des droits d'exploitation



Bras du transept nord.

IVR53_19683500784V

Auteur de l'illustration : Guy Artur

(c) Inventaire général, ADAGP

reproduction soumise à autorisation du titulaire des droits d'exploitation



Bénitier mural.

IVR53_19683500785V

Auteur de l'illustration : Guy Artur

(c) Inventaire général, ADAGP

reproduction soumise à autorisation du titulaire des droits d'exploitation



Vue générale : côté Sud-Est (état actuel)

IVR53_20133520347NUCA

Auteur de l'illustration : Frédéric Déan

Date de prise de vue : 2013

(c) Région Bretagne

reproduction soumise à autorisation du titulaire des droits d'exploitation



Vue générale : côté Sud-Ouest (état actuel)

IVR53_20133520348NUCA

Auteur de l'illustration : Frédéric Déan

Date de prise de vue : 2013

(c) Région Bretagne

reproduction soumise à autorisation du titulaire des droits d'exploitation



Vue générale : côté Sud-Ouest (état actuel)


IVR53_20133520349NUCA

Auteur de l'illustration : Frédéric Déan

Date de prise de vue : 2013

(c) Région Bretagne

reproduction soumise à autorisation du titulaire des droits d'exploitation



Porte ouvrant sur la nef : côté Sud

IVR53_20133520350NUCA

Auteur de l'illustration : Frédéric Déan

Date de prise de vue : 2013

(c) Région Bretagne

reproduction soumise à autorisation du titulaire des droits d'exploitation



Construction adossée au chevet de la chapelle : actuelle sacristie

IVR53_20133520351NUCA

Auteur de l'illustration : Frédéric Déan

Date de prise de vue : 2013

(c) Région Bretagne

reproduction soumise à autorisation du titulaire des droits d'exploitation



Croix intégrées au mur qui jouxte la chapelle

IVR53_20133520352NUCA

Auteur de l'illustration : Frédéric Déan

Date de prise de vue : 2013

(c) Région Bretagne

reproduction soumise à autorisation du titulaire des droits d'exploitation