

Bretagne, Ille-et-Vilaine
Acigné
la Boissellerie

Château, la Boissellerie (Acigné)

Références du dossier

Numéro de dossier : IA35028101

Date de l'enquête initiale : 2003

Date(s) de rédaction : 2003, 2004

Cadre de l'étude : inventaire préliminaire Acigné, enquête thématique régionale Inventaire des châteaux du 19e siècle en Bretagne

Degré d'étude : recensé

Désignation

Dénomination : château

Parties constituantes non étudiées : chapelle, ferme, parc

Compléments de localisation

Milieu d'implantation : isolé

Références cadastrales : 1985, C

Historique

Le château est construit dans la 2e moitié du 19e siècle sur le site d'un manoir transformé en ferme (quelques vestiges de constructions antérieures peuvent être conservés au nord-est du grand logis). Le plan général en L réunit plusieurs corps de logis où les imbrications et juxtapositions de toitures créent une animation pittoresque en contraste avec les élévations classiques des façades.

Période(s) principale(s) : 2e moitié 19e siècle

Description

Éléments descriptifs

Matériau(x) du gros-oeuvre, mise en oeuvre et revêtement : granite ; enduit ; moellon ; pierre de taille

Matériau(x) de couverture : ardoise

Statut, intérêt et protection

Statut de la propriété : propriété privée

Références documentaires

Documents figurés

- **2689. ACIGNE (I.-et-V.). -Château de la Boissellerie.** Carte postale, Rennes : E. Mary-Rousselière, édit., [s.d.]. (A.D. Ille-et-Vilaine : 6 Fi Acigné).
- **2690. ACIGNE (I.-et-V.). -Château de la Boissellerie.- L'Arrivée.** Carte postale, Rennes : E. Mary-Rousselière, édit., [s.d.]. (A.D. Ille-et-Vilaine : 6 Fi Acigné).

- **Plan géométrique parcellaire de la commune d'Acigné, section C1 dite de Louvigné.** Plan par Beuscher aîné géomètre, [1819], échelle 1/2500e. (A. D. d'Ile-et-Vilaine : 3 P 5234).

Bibliographie

- **Le département d'Ile-et-Vilaine. Histoire, Archéologie, Monuments.**
BANÉAT, Paul. **Le département d'Ile-et-Vilaine. Histoire, Archéologie, Monuments.** Rennes : J. Larcher, 1927.
t. 1, p. 26
Région Bretagne (Service de l'Inventaire du patrimoine culturel)

Annexe 1

Description par Jeannick le Goux lors d'un pré-inventaire en 1974 :

Le château est composé de cinq corps de bâtiments dont deux tourelles.

Le corps principal de plan rectangulaire est surmonté d'un toit à croupes. La façade principale, orientée au sud-est, présente trois travées surmontées chacune d'une lucarne. La travée centrale, celle de l'escalier, est matérialisée par des bossages et, au niveau de la toiture, par une grande lucarne éclairant le corps central du comble.

La façade postérieure présente une tourelle octogonale dont le toit est également interrompu par une lucarne à fronton arrondi.

Au nord du corps principal sont deux pavillons contigus au toit plus élevé. L'un d'eux, à l'angle est, forme avec le corps principal un angle dans lequel se trouve une petite tourelle circulaire couverte d'un toit en poivrière.

Le château présente une grande unité dans le décor : les ouvertures, en arc segmentaire, avec un encadrement à joints ouverts, chaînage d'angle, entablement sous le toit du corps principal, corniche modillonnée pour les pavillons et tourelles, bandeau séparant le rez-de-chaussée de l'étage.

Annexe 2

20033511759NUC : Archives départementales d'Ile-et-Vilaine

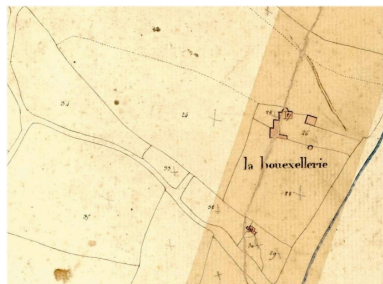
Données complémentaires

Données complémentaires architecture IP35

Données complémentaires architecture IP35 : inventaire préliminaire des communes du département d'Ile-et-Vilaine

HYPOI	sans objet
HYPOE	sans objet
MURS1	moellon ; enduit ; granite ; pierre de taille
SCLE1	2e moitié 19e siècle
IAUT	sans objet
ICHR	typicum
IESP	typicum
ICONTX	autre
SEL	sélectionné

Illustrations



L'ancien manoir sur
le cadastre de 1819


Repro. Archives
départementales d'Ille-et-Vilaine
IVR53_20033511759NUC



Carte postale
Repro. Guy Artur
IVR53_19883500011XB



Carte postale
Repro. Guy Artur
IVR53_19883500012X



Carte postale
Phot. Claude Quillivic
IVR53_20033511271NUC



Vue aérienne vers le nord-ouest
Phot. G.A.L.A.T.
IVR53_19843501908V



Vue aérienne
Phot. G.A.L.A.T.
IVR53_19843501909V



Vue générale sud-est
Phot. Jeannik Le Goux
IVR53_19743500634Z



Vue générale nord
Phot. Jeannik Le Goux
IVR53_19743500635Z



La chapelle
Phot. Claude Quillivic
IVR53_20033511589NUCA

Dossiers liés

Dossiers de synthèse :

Les châteaux du 19e siècle en Bretagne (IA35046224)

Présentation de la commune d'Acigné (IA35028082) Bretagne, Ille-et-Vilaine, Acigné

Les manoirs sur la commune d'Acigné (IA35028083) Bretagne, Ille-et-Vilaine, Acigné

Oeuvre(s) contenue(s) :

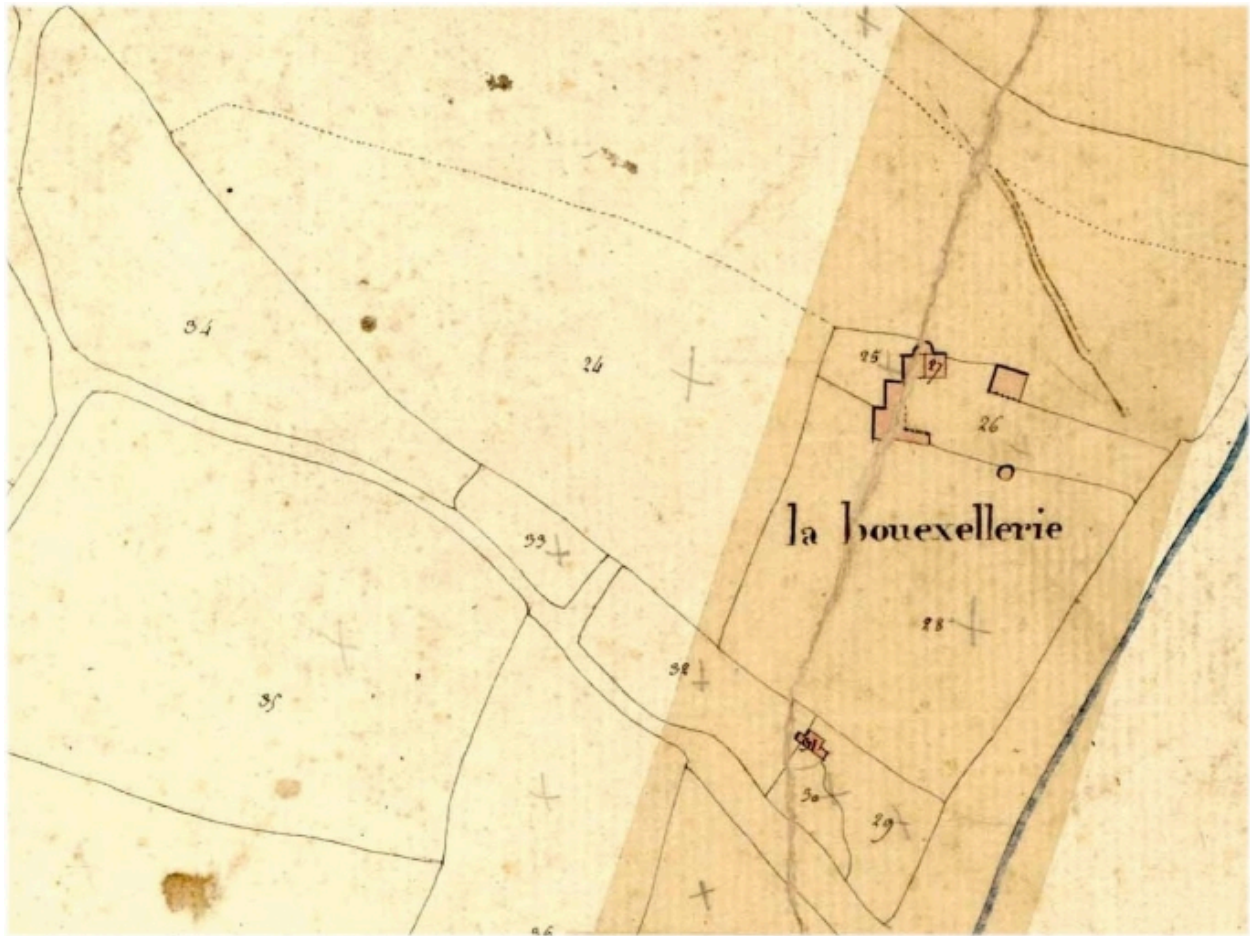
Oeuvre(s) en rapport :

Ferme, actuellement maison, la Boissellerie (Acigné) (IA35028271) Bretagne, Ille-et-Vilaine, Acigné, la Boissellerie

Maison, dite le Chalet (Acigné) (IA35028270) Bretagne, Ille-et-Vilaine, Acigné, le Chalet

Auteur(s) du dossier : Claude Quillivic, Elise Lauranceau

Copyright(s) : (c) Inventaire général



L'ancien manoir sur le cadastre de 1819

IVR53_20033511759NUC

Auteur de l'illustration (reproduction) : Archives départementales d'Ile-et-Vilaine

Technique de relevé : relevé manuel ;

(c) Conseil général d'Ile-et-Vilaine

reproduction soumise à autorisation du titulaire des droits d'exploitation



Carte postale

IVR53_19883500011XB

Auteur de l'illustration (reproduction) : Guy Artur

Technique de relevé : relevé manuel ;

(c) Inventaire général, ADAGP

reproduction soumise à autorisation du titulaire des droits d'exploitation



Carte postale

IVR53_19883500012X

Auteur de l'illustration (reproduction) : Guy Artur

Technique de relevé : relevé manuel ;

(c) Inventaire général, ADAGP

reproduction soumise à autorisation du titulaire des droits d'exploitation



Carte postale

IVR53_20033511271NUC

Auteur de l'illustration : Claude Quillivic

Technique de relevé : relevé manuel ;

(c) Inventaire général, ADAGP

reproduction soumise à autorisation du titulaire des droits d'exploitation



Vue aérienne vers le nord-ouest

IVR53_19843501908V

Auteur de l'illustration : G.A.L.A.T.

(c) Inventaire général, ADAGP

reproduction soumise à autorisation du titulaire des droits d'exploitation



Vue aérienne

IVR53_19843501909V

Auteur de l'illustration : G.A.L.A.T.

(c) Inventaire général, ADAGP

reproduction soumise à autorisation du titulaire des droits d'exploitation



Vue générale sud-est

IVR53_19743500634Z

Auteur de l'illustration : Jeannik Le Goux

(c) Inventaire général, ADAGP

reproduction soumise à autorisation du titulaire des droits d'exploitation



Vue générale nord

IVR53_19743500635Z

Auteur de l'illustration : Jeannik Le Goux

(c) Inventaire général, ADAGP

reproduction soumise à autorisation du titulaire des droits d'exploitation



La chapelle

IVR53_20033511589NUCA

Auteur de l'illustration : Claude Quillivic

(c) Inventaire général, ADAGP

reproduction soumise à autorisation du titulaire des droits d'exploitation